

Государственный регистрационный № 5341-ТПЦ
от «03» 07 2018 г.

КОНТРАКТ

**на разведку полиметаллических руд и благородных металлов на
Шубинской площади в Восточно-Казахстанской области**

между

**Республикой Казахстан, от имени которой действует
Министерство по инвестициям и развитию Республики Казахстан
(Компетентный орган)**

и

**Товариществом с ограниченной ответственностью «Казцинк»
(Недропользователь)**

г. Астана, 2018г.

Содержание

	Преамбула
1	Раздел 1. Цель Контракта
2	Раздел 2. Срок действия Контракта
3	Раздел 3. Контрактная территория
4	Раздел 4. Рабочая программа
5	Раздел 5. Право собственности на имущество и информацию
6	Раздел 6. Право Республики Казахстан на приобретение и реквизицию полезных ископаемых
7	Раздел 7. Наем персонала, приобретение товаров, работ и услуг при проведении разведки
8	Раздел 8. Участие в социально-экономическом развитии региона и финансировании научных исследований
9	Раздел 9. Налогообложение
10	Раздел 10. Коммерческое обнаружение
11	Раздел 11. Консервация, ликвидация и ликвидационный фонд
12	Раздел 12. Учет и отчетность
13	Раздел 13. Общие условия проведения операций по недропользованию
14	Раздел 14. Ответственность недропользователя за нарушение условий Контракта
15	Раздел 15. Передача прав и обязанностей
16	Раздел 16. Непреодолимая сила
17	Раздел 17. Конфиденциальность
18	Раздел 18. Применимое право
19	Раздел 19. Порядок разрешения споров
20	Раздел 20. Гарантии прав Недропользователя
21	Раздел 21. Условия прекращения действия контракта
22	Раздел 22. Язык Контракта
23	Раздел 23. Дополнительные положения

Приложения к Контракту на разведку:

Приложение 1 - Рабочая программа к Контракту на разведку

Приложение 2 - Геологический отвод

5

Настоящий Контракт на разведку полиметаллических руд и благородных металлов на Шубинской площади в Восточно-Казахстанской области Республики Казахстан подписан Сторонами « ОС » шотс 2018 года в соответствии с протоколом заседания рабочей группы по проведению прямых переговоров от 20 июня 2017 года, являющимся основанием для заключения контракта.

Преамбула

Принимая во внимание, что:

1) в соответствии с Конституцией Республики Казахстан недра и содержащиеся в них полезные ископаемые находятся в государственной собственности, Республика Казахстан выражает желание при условии обеспечения рационального, комплексного и безопасного использования недр осуществлять разведку полиметаллических руд и благородных металлов,

2) Недропользователь имеет желание, финансовые и технические возможности рационально и эффективно проводить разведку полиметаллических руд и благородных металлов в соответствии с Контрактом;

3) Правительство Республики Казахстан наделило Компетентный орган правом на заключение и исполнение Контракта;

4) Компетентный орган и Недропользователь договорились о том, что Контракт будет регулировать их взаимные права и обязанности при разведке полиметаллических руд и благородных металлов.

Компетентный орган и Недропользователь договариваются о нижеследующем:

1. Цель контракта

1. Целью контракта является определение условий предоставления права недропользования для проведения операций по разведке полиметаллических руд и благородных металлов на контрактной территории в соответствии с законодательством Республики Казахстан.

2. В соответствии с Законом Республики Казахстан от 24 июня 2010 года «О недрах и недропользовании» (далее - Закон) и условиями Контракта Недропользователь вправе проводить разведку в пределах геологического отвода, в том числе:

использовать по своему усмотрению результаты своей деятельности, в том числе добытое при проведении опытно-промышленной добычи минеральное сырье, если иное не предусмотрено контрактом либо Законом;

создавать на контрактной территории, а в случае необходимости на иных земельных участках, предоставленных Недропользователю в установленном порядке, объекты производственной и социальной сферы, необходимые для осуществления работ, а также на основании договоров пользоваться объектами и

коммуникациями общего пользования как на контрактной территории, так и вне ее пределов;

передавать права или их часть другим лицам с соблюдением условий, установленных Законом;

прекратить операции по недропользованию на условиях, определенных Законом или настоящим Контрактом.

2. Срок действия Контракта

3. Контракт на разведку заключен на 6 (шесть) лет.

4. Контракт вступает в силу с даты его государственной регистрации в Компетентном органе.

5. Недропользователь должен приступить к проведению разведки не позднее 90 (девяносто) дней после вступления Контракта в силу.

6. В случае обнаружения месторождения Недропользователь имеет право на продление срока действия Контракта, на период необходимый для его оценки в соответствии со статьями 65 и 69 Закона.

7. Заявление о продлении срока действия Контракта для оценки обнаружения должно быть рассмотрено не позднее одного месяца с даты его поступления в Компетентный орган.

8. При изменении срока действия Контракта в Контракт вносятся соответствующие изменения и (или) дополнения.

Срок продления исчисляется с даты регистрации соответствующего дополнения, если Сторонами не согласован иной срок.

3. Контрактная территория

9. Недропользователь выполняет разведку в пределах контрактной территории, указанной в геологическом отводе, являющимся неотъемлемой частью Контракта.

10. Если при проведении разведки полезных ископаемых будет установлено, что географические границы обнаружения или месторождения (независимо от расположения на суше или на море) выходят за пределы Контрактной территории, указанной в геологическом отводе, то вопрос о ее расширении должен решаться Компетентным органом путем выдачи соответствующего геологического отвода, не превышающего по размерам пятидесяти процентов от контрактной территории, а также изменения условий Контракта и рабочей программы без проведения конкурса в порядке и сроки, установленные Законом для согласования проекта Контракта и его заключения, в случае, если эта территория свободна от недропользования.

11. Недропользователь обязуется использовать контрактную территорию только в целях, предусмотренных Контрактом.

12. Возврат контрактной территории, за исключением территории, на которой сделан коммерческое обнаружение, осуществляется по следующему графику:

к концу третьего года действия Контракта 40 %

к концу пятого года действия Контракта 50 %

к концу шестого года действия Контракта – вся контрактная территория, за исключением территории, на которой сделано коммерческое обнаружение.

Возврат частей контрактной территории осуществляется путем переоформления геологического отвода с исключением возвращаемых частей контрактной территории из соответствующего геологического отвода.

13. Возвращаемые участки должны соответствовать требованиям законодательства Республики Казахстан, предъявляемым к возврату участков. Недропользователь восстанавливает за свой счет возвращаемые территории и другие природные объекты, нарушенные вследствие проведения разведки, до состояния, пригодного для использования по прямому назначению.

4. Рабочая программа

14. Рабочая программа на разведку является обязательной частью согласно приложения к настоящему Контракту и содержит обязательства Недропользователя, необходимые для достижения инвестиционных проектных показателей.

Рабочая программа включает мероприятия, необходимые для достижения основных проектных показателей, с распределением по годам и указанием необходимых затрат.

15. При изменении показателей проектных документов, которые затрагивают инвестиционные проектные показатели, включенные в рабочую программу, в рабочую программу должны быть внесены соответствующие изменения.

5. Право собственности на имущество и информацию

16. Имущество, приобретенное Недропользователем для выполнения операций по разведке, является собственностью Недропользователя.

17. Вне зависимости от перехода права собственности на оборудование и иное имущество к Республике Казахстан за Недропользователем сохраняется обязанность демонтажа либо удаления с контрактной территории такого оборудования и иного имущества за его счет в течение срока действия Контракта, а также в течение одного года с момента истечения срока действия Контракта, за исключением случаев передачи такого оборудования и иного имущества другому лицу в соответствии с письменным уведомлением Компетентного органа, либо когда Контрактом установлено иное.

Демонтаж и удаление оборудования и иного имущества с контрактной территории вне зависимости от принадлежности должны осуществляться Недропользователем способом, безопасным для жизни, здоровья человека и окружающей среды, в соответствии с законодательством Республики Казахстан.

18. При досрочном прекращении Компетентным органом действия Контракта сооружения и оборудование, обеспечивающие непрерывность

технологического процесса и промышленную безопасность, подлежат передаче бывшим недропользователем во временное владение и пользование национальной компании на срок до передачи имущества новому недропользователю.

19. Геологическая информация находится в собственности Недропользователя на период действия Контракта, если она получена за счет средств Недропользователя.

После прекращения действия Контракта вся геологическая и иная информация о недрах передается Недропользователем на безвозмездной основе в собственность Республики Казахстан.

6. Право Республики Казахстан на приобретение и реквизицию полезных ископаемых

20. Республика Казахстан имеет преимущественное перед другими лицами право на приобретение полезных ископаемых Недропользователя по ценам, не превышающим цены, применяемые Недропользователем при совершении сделок с соответствующими полезными ископаемыми, сложившиеся на дату совершения сделки, за вычетом транспортных расходов и затрат на реализацию.

21. В случае отсутствия информации о ценах полезных ископаемых, применяемых Недропользователем при совершении сделок, применяются цены, не превышающие сложившиеся на мировых рынках цены на дату совершения сделки по приобретению Республикой Казахстан полезных ископаемых, за вычетом транспортных расходов и затрат на реализацию.

Предельный объем приобретаемых полезных ископаемых не может превышать 70% от общего объема продукции, фактически добытой в соответствующем году.

22. В случае введения чрезвычайного или военного положения Правительство Республики Казахстан имеет право реквизиции части или всех полезных ископаемых, принадлежащих Недропользователю. Реквизиция может осуществляться в размерах, необходимых для нужд Республики Казахстан, в течение всего срока действия чрезвычайного или военного положения.

7. Наем персонала, приобретение товаров, работ и услуг при проведении разведки

23. При проведении операций по разведке Недропользователь обязуется отдавать предпочтение казахстанским кадрам, за исключением менеджеров и специалистов, при привлечении которых в рамках внутрикорпоративного перевода в соответствии с законодательством Республики Казахстан о занятости населения и миграции населения количество граждан Республики Казахстан должно быть не менее 50% (пятидесяти процентов) от общего количества сотрудников по каждой соответствующей категории. При этом для руководителей, привлекаемых в рамках внутрикорпоративного перевода,

требования по соблюдению соотношения к количеству граждан Республики Казахстан не применяются.

23-1. Количество казахстанских кадров в процентном отношении от общего количества привлекаемых к работам кадров, включая персонал, занятый на подрядных и субподрядных работах должно составить 50% по руководящему составу, 50% по специалистам с высшим и средним профессиональным образованием, 50% по квалифицированным рабочим, в том числе по годам:

год	руководящий состав	специалисты с ВО и СПО	квалифицированные рабочие
1 год	50%	50%	50%
2 год	50%	50%	50%
3 год	50%	50%	50%
4 год	50%	50%	50%
5 год	50%	50%	50%
6 год	50%	50%	50%

Требования настоящего пункта не распространяются на руководителей, менеджеров и специалистов, являющихся иностранными гражданами, привлеченных в рамках внутрикорпоративного перевода в соответствии с пунктом 23 настоящего контракта.

24. Недропользователь обязан обеспечить равные условия оплаты труда для казахстанского персонала по отношению к привлеченному иностранному персоналу, включая персонал, занятый на подрядных работах.

25. Недропользователь обязуется осуществлять в период проведения разведки ежегодное финансирование обучения, повышения квалификации и переподготовки работников, являющихся гражданами Республики Казахстан, задействованных при исполнении Контракта и (или) обучение граждан Республики Казахстан по перечню специальностей, согласованному с Компетентным органом, в размере 1% (один) от ежегодных затрат на разведку.

В случае превышения объемов требуемого финансирования, предусмотренного в настоящем пункте, по итогам какого-либо года, указанные суммы превышения засчитываются в счет обязательств по финансированию обучения, повышения квалификации и переподготовки работников, являющихся гражданами Республики Казахстан, будущих периодов и учитываются как расходы того периода, в счет обязательства которого они были зачтены.

Исполнением обязанности, указанной в настоящем пункте, являются фактически понесенные расходы Недропользователя по финансированию подготовки и переподготовки граждан Республики Казахстан, в том числе на приобретение по представленному местным исполнительным органом области и согласованному с Компетентным органом перечню товаров, работ и услуг, необходимых для улучшения материально-технической базы организаций образования, осуществляющих на территории соответствующей области подготовку кадров по специальностям, непосредственно связанным со сферой недропользования, а также расходы по финансированию профессиональной

подготовки и переподготовки кадров в собственных учебных (обучающих) центрах при юридическом лице, являющемся недропользователем.

26. Закуп товаров и работ (услуг) при проведении разведки должен осуществляться в соответствии с требованиями Закона. При приобретении работ (услуг) Недропользователь обязуется привлекать казахстанских производителей работ (услуг) при проведении операций по недропользованию, включая использование воздушного, железнодорожного, водного и других видов транспорта, если эти работы (услуги) соответствуют стандартам, ценовым и качественным характеристикам однородных работ (услуг), оказываемых нерезидентами Республики Казахстан.

При этом размер местного содержания по Контракту при проведении операций по разведке должен составлять 50% по отношению к работам (услугам), в том числе по годам:

Годы	Работы	Услуги
1 год	50%	50%
2 год	50%	50%
3 год	50%	50%
4 год	50%	50%
5 год	50%	50%
6 год	50%	50%

8. Участие в социально-экономическом развитии региона и финансировании научных исследований

27. В течение срока действия Контракта Недропользователь производит ежегодные отчисления на социально-экономическое развитие региона и развитие его инфраструктуры в размере 2 000 000 (два миллиона) тенге в бюджет местного исполнительного органа области на код бюджетной классификации 206_14 «Отчисления недропользователей на социально-экономическое развитие региона и развитие его инфраструктуры», согласно Единой бюджетной классификации, утвержденной приказом Министра финансов Республики Казахстан от 18 сентября 2014 года № 403 (зарегистрирован в Реестре государственной регистрации нормативных правовых актов № 9756).

28. В соответствии с подпунктом 12-1) пункта 1 статьи 76 Закона Недропользователь обязуется осуществлять ежегодное финансирование научно-исследовательских, научно-технических и (или) опытно-конструкторских работ, оказываемых казахстанскими производителями товаров, работ и услуг, в размере не менее одного процента от совокупного годового дохода по контрактной деятельности по итогам предыдущего года.

В случае перевыполнения объема обязательств по финансированию научно-исследовательских, научно-технических и (или) опытно-конструкторских работ по итогам текущего года Недропользователь осуществляет корректировку (зачет) объемов перевыполненных обязательств на следующие отчетные периоды.

В случае отсутствия казахстанских производителей научно-исследовательских, научно-технических и (или) опытно-конструкторских работ финансирование данных работ, оказываемых иностранными производителями, осуществляется по разрешению Компетентного органа.

Исполнением обязательства по финансированию научно-исследовательских, научно-технических и (или) опытно-конструкторских работ является фактически понесенные расходы Недропользователя на указанные работы, связанные с деятельностью в рамках Контракта на недропользование, а также с деятельностью, не связанной с Контрактом на недропользование, направленной на получение продукции (переделов) с высокой добавленной стоимостью, исследования в области экологии, охраны труда, обеспечения безопасного ведения работ, энергосбережения в рамках производственной деятельности (технологического цикла) и расходы на финансирование научных исследований, осуществляемых субъектами научной и (или) научно-технической деятельности в соответствии с Законом Республики Казахстан «О науке», а также элементов индустриально-инновационной инфраструктуры в соответствии с Предпринимательским кодексом Республики Казахстан.

9. Налогообложение

29. Исчисление налоговых обязательств по налогам и другим обязательным платежам в бюджет по деятельности, осуществляемой в рамках Контракта, производится в соответствии с налоговым законодательством, действующим на момент возникновения обязательств по их уплате. Исполнение налоговых обязательств по деятельности, осуществляемой в рамках Контракта, не освобождает Недропользователя от исполнения налогового обязательства по осуществлению деятельности в Республике Казахстан, выходящей за рамки Контракта, в соответствии с налоговым законодательством Республики Казахстан, действующим на дату возникновения налогового обязательства.

30. Окончательный размер подписного бонуса 7 500 000 (семь миллионов пятьсот тысяч) тенге.

31. На момент заключения Контракта Недропользователь оплатил пятьдесят процентов от установленной суммы подписного бонуса, согласно банковскому поручению за № 324642 от 12 июля 2017 года.

32. Оставшиеся пятьдесят процентов от установленной суммы подписного бонуса в размере 3 750 000 (три миллиона семьсот пятьдесят тысяч) тенге Недропользователь уплачивает в порядке и сроки, установленные налоговым законодательством Республики Казахстан.

10. Коммерческое обнаружение

33. В случае обнаружения месторождения Недропользователь обязан известить об этом Компетентный орган в течение тридцати рабочих дней.

34. Компетентный орган в течение одного месяца с момента получения извещения выдает разрешение на переход к этапу оценочных работ. При

переходе к этапу оценочных работ в обязательном порядке вносится изменение в рабочую программу Контракта.

35. Подтверждение обнаружения и определение сроков его оценки устанавливается Компетентным органом по заключению уполномоченного органа по изучению и использованию недр. Коммерческое обнаружение объявляется Недропользователем.

36. Недропользователь при переходе к этапу оценочных работ разрабатывает проект оценочных работ в соответствии с Законом. Оценочные работы могут включать проект опытно-промышленной добычи.

37. Недропользователь, обнаруживший и оценивший месторождение на основании Контракта на разведку, имеет исключительное право на заключение контракта на добычу без проведения конкурса на основе прямых переговоров.

11. Консервация, ликвидация и ликвидационный фонд

38. При прекращении операций по разведке Недропользователь осуществляет ликвидацию или консервацию объектов недропользования, на которых проводились работы по разведке, за исключением технологических единиц объекта недропользования (блоки, панели, выработки), которые будут использованы при проведении дальнейших операций по недропользованию, в соответствии с проектными документами и рабочей программой.

39. Объекты недропользования ликвидируются или консервируются в порядке, установленном Законом.

Недропользователь создает ликвидационный фонд для устранения последствий своих операций по Контракту.

Отчисления в ликвидационный фонд в период разведки производятся Недропользователем ежегодно в размере не менее одного процента от ежегодных затрат на геологоразведочные работы, предусмотренных рабочей программой на соответствующий год, на специальный депозитный счет в любом банке на территории Республики Казахстан.

40. Если фактические затраты на ликвидацию объектов недропользования превысят размер ликвидационного фонда, то Недропользователь обязан осуществлять дополнительное финансирование ликвидации объектов недропользования.

41. Если фактические затраты на ликвидацию окажутся меньше размера ликвидационного фонда, то излишки денежных средств передаются Недропользователю.

42. В случае передачи права недропользования ликвидационный фонд передается новому недропользователю.

43. В случае прекращения действия контракта в одностороннем порядке Компетентным органом, ликвидационный фонд передается доверительному управляющему, определяемому в соответствии с пунктом 10 статьи 72 Закона.

12. Учет и отчетность

44. Недропользователь при проведении разведки должен вести учет проводимых операций по недропользованию и предоставлять Компетентному органу отчетность о выполнении обязательств, предусмотренных Контрактом и рабочей программой в порядке и сроки, предусмотренные Законом.

45. Недропользователь обязуется предоставлять необходимые документы, информацию и обеспечивать беспрепятственный доступ к местам работ должностным лицам контролирующих органов Республики Казахстан при выполнении ими служебных обязанностей и своевременно устранять выявленные ими нарушения.

46. По результатам деятельности на контрактной территории Недропользователь обязан представить в уполномоченный орган по изучению и использованию недр геологическую отчетность.

13. Общие условия проведения операций по недропользованию

47. Недропользователь должен проводить операции по недропользованию в соответствии с Контрактом и Законом, соблюдать требования, установленные законодательством Республики Казахстан к операциям по недропользованию, в том числе соблюдать экологические, санитарно-эпидемиологические требования и требования в области промышленной безопасности и в области охраны недр.

48. При проведении операций по недропользованию Недропользователь обязуется не препятствовать другим лицам свободно передвигаться в пределах контрактной территории, пользоваться объектами и коммуникациями общего пользования, если это не связано с особыми условиями безопасности и такая деятельность не мешает проведению операций по недропользованию.

49. При осуществлении разведки Недропользователь должен выбирать наиболее эффективные методы и технологии проведения операций по недропользованию, основанные на положительной практике использования недр.

50. Недропользователь берет на себя обязательства соблюдать условия Меморандума о взаимопонимании в отношении реализации Инициативы прозрачности деятельности добывающих отраслей в Республике Казахстан.

51. Недропользователь принимает на себя обязательство по финансированию своей деятельности по Контракту в соответствии с проектными документами и рабочей программой.

51-1. Недропользователь принимает на себя обязательство по Реконструкции Зырянской горно-обогатительной фабрики с увеличением объема переработки руды с 2,25 до 3,0 млн. тонн в год в целом по проекту. Сумма инвестиции по указанному проекту составляет более 2,5 млрд. тенге. Планируемая сумма затрат на геологоразведочные работы по Шубинской площади в Восточно-Казахстанской области – более 1 млрд. тенге на 6 лет.

14. Ответственность Недропользователя за нарушение условий Контракта

52. Недропользователь несет ответственность в виде уплаты неустойки за неисполнение, ненадлежащее исполнение принятых им следующих обязательств:

1) за невыполнение обязательств по местному содержанию в работах и услугах в размере 1% (одного процента) от суммы не исполненных за отчетный период обязательств;

2) за невыполнение обязательств по местному содержанию в кадрах в размере 2000 месячных расчетных показателей в соответствии с Законом о республиканском бюджете и действующего на 1 января соответствующего года (МРП);

3) за невыполнение финансовых обязательств, указанных в главах 7 и 8 настоящего Контракта в размере 1% (одного процента) от суммы неисполненного за отчетный период обязательства.

При этом если фактические расходы Недропользователя вследствие изменения цен, действующих на рынке, а также по другим обстоятельствам, не зависящим от воли Недропользователя, оказались меньше тех, которые учитывались при заключении контракта, утверждении рабочей программы и проектных документов, но при этом физический объем обязательств Недропользователя, предусмотренный Контрактом, рабочей программой и проектными документами, исполнен в полном объеме, такое уменьшение фактических расходов Недропользователя не является нарушением условий Контракта и основанием для досрочного прекращения действия Контракта в одностороннем порядке.

53. Расходы по приобретению работ и услуг, используемых при проведении операций по разведке, по результатам конкурса, состоявшегося вне территории Республики Казахстан, или приобретенных в нарушение порядка приобретения работ и услуг при проведении операций по недропользованию, исключаются из расходов, учитываемых Компетентным органом в качестве исполнения Недропользователем контрактных обязательств.

54. Для целей пункта 53 настоящей главы учитывается стоимость работ и услуг, приобретение которых осуществлено Недропользователем с нарушением установленных настоящим Контрактом и Законом требований к порядку закупки таких работ и услуг, в которых доля местного содержания не соответствует требованиям пункта 26 главы 7 Контракта. При этом из указанного объема вычитается стоимость фактически приобретенных работ и услуг местного содержания.

15. Передача прав и обязанностей

55. Недропользователь имеет право передавать права или их часть другим лицам с соблюдением условий, установленных Законом.

56. Передача права недропользования влечет необходимость внесения соответствующих изменений и (или) дополнений в Контракт и считается совершенной с момента регистрации таких изменений и (или) дополнений.

16. Непреодолимая сила

57. Ни одна из Сторон не будет нести ответственности за неисполнение или ненадлежащее исполнение каких-либо обязательств по Контракту, если такое неисполнение или ненадлежащее исполнение вызваны обстоятельствами непреодолимой силы.

58. К обстоятельствам непреодолимой силы относятся чрезвычайные и непредсказуемые при данных условиях обстоятельства, как например: военные конфликты, природные катастрофы, стихийные бедствия (пожары и т.п.). Приведенный перечень не является исчерпывающим.

59. В случае возникновения обстоятельств непреодолимой силы Сторона, пострадавшая от них, незамедлительно уведомляет об этом другую Сторону путем вручения либо отправки по почте письменного уведомления, уточняющего дату начала и описание обстоятельств непреодолимой силы.

60. При возникновении обстоятельств непреодолимой силы Стороны незамедлительно проводят совещание для поиска решения выхода из сложившейся ситуации и используют все средства для сведения к минимуму последствий таких обстоятельств.

61. При полной или частичной приостановке работ по Контракту, вызванной обстоятельствами непреодолимой силы, срок действия Контракта продлевается Сторонами на период действия обстоятельств непреодолимой силы.

17. Конфиденциальность

62. Информация, полученная или приобретенная Сторонами в процессе выполнения Контракта, является конфиденциальной и подлежит защите в соответствии с гражданским законодательством Республики Казахстан. Стороны могут использовать конфиденциальную информацию для составления необходимых отчетов, предусмотренных законодательством Республики Казахстан.

63. Геологическая информация предоставляется Недропользователю в установленном порядке согласно статьи 11 Закона, оформляемая соглашением о конфиденциальности № 101В от 02 октября 2017 года.

64. Стороны не имеют права передавать конфиденциальную информацию третьим лицам без согласия другой Стороны, за исключением случаев:

если такая информация используется в ходе ведения судебного разбирательства;

когда информация предоставляется третьим лицам, оказывающим услуги Недропользователю, при условии, что такое третье лицо берет на себя обязательство рассматривать такую информацию как конфиденциальную и

использовать ее только в установленных Сторонами целях и на определенный Сторонами срок;

когда информация предоставляется банку или другой финансовой организации, у которой Недропользователь получает финансовые средства, при условии, что такой банк или другая финансовая организация берет на себя обязательство рассматривать такую информацию как конфиденциальную и использовать ее только в указанных целях;

когда информация предоставляется должностным лицам контролирующих органов Республики Казахстан при выполнении ими служебных обязанностей;

иных случаях, предусмотренных законодательством Республики Казахстан.

65. Стороны, определяют сроки соблюдения конфиденциальности по всем документам, информации и отчетам, содержащим геологическую информацию, и относящимся к проведению разведки на контрактной территории.

66. Информация, касающаяся исполнения контрактных обязательств в части местного содержания, о планировании и проведении Недропользователем закупок работ (услуг), а также затратах на обучение казахстанских специалистов и расходах на социально-экономическое развитие региона и развитие его инфраструктуры не является конфиденциальной.

18. Применимое право

67. Применимым правом к настоящему Контракту является право Республики Казахстан.

68. К сделкам по передаче права недропользования, применяется право Республики Казахстан.

19. Порядок разрешения споров

69. Споры, связанные с исполнением, изменением или прекращением Контракта, решаются путем переговоров.

70. Если споры, связанные с исполнением, изменением или прекращением Контракта, не могут быть разрешены в течение шести месяцев путем переговоров, то такие споры подлежат разрешению в соответствии с законодательством Республики Казахстан.

20. Гарантии прав Недропользователя

71. Недропользователю гарантируется защита его прав в соответствии с законодательством Республики Казахстан.

72. Изменение и дополнение условий Контракта допускается по соглашению Сторон. Изменение условий Контракта по требованию одной из Сторон допускается в случаях, прямо предусмотренных Законом и настоящим Контрактом.

21. Условия прекращения действия контракта

73. Контракт прекращается по истечении срока его действия, если Сторонами не достигнуто соглашение о его продлении согласно статье 69 Закона.

74. Досрочное прекращение действия Контракта допускается по соглашению Сторон. Контракт также досрочно прекращает свое действие в случае возврата всей контрактной территории в соответствии с разделом 3 Контракта.

75. Компетентный орган вправе в одностороннем порядке досрочно прекратить действие Контракта в следующих случаях:

1) при не устранении Недропользователем в указанный в уведомлении Компетентного органа срок более двух нарушений обязательств, установленных Контрактом на недропользование;

2) при передаче Недропользователем права недропользования и (или) объектов, связанных с правом недропользования, в случаях, предусмотренных пунктами 1 и 3 статьи 36 Закона, без разрешения Компетентного органа, за исключением случаев, когда такое разрешение не требуется в соответствии с пунктом 5 статьи 36 Закона;

3) при отказе в представлении либо представлении недостоверных сведений, предусмотренных в подпункте 13) пункта 1 статьи 76 Закона;

4) при выполнении менее чем на тридцать процентов в течение двух лет подряд финансовых обязательств, установленных Контрактом.

Нарушение условий Контракта, полностью устраненное Недропользователем в срок, установленный в уведомлении Компетентного органа, не является основанием для досрочного прекращения действия Контракта в одностороннем порядке.

76. В случае, предусмотренном пунктом 3 статьи 71 Закона, Компетентный орган вправе в одностороннем порядке досрочно прекратить действие Контракта, если:

1) в срок до двух месяцев со дня получения уведомления от Компетентного органа об изменении и (или) дополнении условий Контракта Недропользователь письменно не подтвердит свое согласие на ведение переговоров по изменению и (или) дополнению условий Контракта либо откажется от их ведения;

2) в срок до четырех месяцев с даты получения согласия Недропользователя на ведение переговоров по изменению и (или) дополнению условий Контракта Стороны не достигнут соглашения по изменению и (или) дополнению условий Контракта;

3) в срок до шести месяцев с даты достижения согласованного решения по восстановлению экономических интересов Республики Казахстан Стороны не подпишут изменения и (или) дополнения в условия Контракта.

77. По решению Правительства Республики Казахстан Компетентный орган вправе в одностороннем порядке прекратить действие Контракта в случае, если действия Недропользователя при проведении разведки в отношении участков недр (месторождений), имеющих стратегическое значение, приводят к изменению экономических интересов Республики Казахстан, создающему угрозу национальной безопасности.

В случае одностороннего прекращения действия Контракта по указанному основанию Компетентный орган должен предупредить об этом Недропользователя не позднее, чем за два месяца.

22. Язык Контракта

78. Контракт составлен на казахском и русском языках по одному экземпляру на казахском и русском языках для каждой из Сторон, все экземпляры идентичны.

По соглашению Сторон Контракта текст Контракта может быть также переведен на иной язык.

79. В случае возникновения разногласий или споров при уяснении содержания и толковании Контракта вариант текста на русском языке имеет преимущественную силу.

80. Стороны договариваются, что казахский и (или) русский языки будут использоваться как языки общения.

81. С даты вступления Контракта в силу техническая документация и информация относительно проведения разведки полиметаллических руд и благородных металлов составляется на казахском и (или) русском языке.

23. Дополнительные положения

82. Все уведомления и документы, требуемые в связи с реализацией данного Контракта, считаются предоставленными и доставленными должным образом каждой из Сторон по настоящему Контракту только по факту их получения.

83. Уведомление и документы вручаются непосредственно Стороне или отправляются по почте, заказной авиапочтой, факсом.

84. При изменении почтового адреса по настоящему Контракту каждая из Сторон обязана представить письменное уведомление другой Стороне в течение семи дней.

85. Все приложения к Контракту рассматриваются как его составные части. При наличии каких-либо расхождений между положениями приложений и самим Контрактом, положения Контракта имеют преимущественную силу.

86. Изменения и дополнения в Контракт оформляются письменным соглашением Сторон. Такое соглашение является составной частью контракта. Изменения и дополнения к Контракту подлежат обязательной регистрации в Компетентном органе. Изменения и дополнения к Контракту признаются вступившими в силу с момента их регистрации.

87. Определения и термины, используемые в настоящем Контракте имеют значения, определенные для них в Законе.

88. Настоящий Контракт заключен 03 (дня), июль (месяца) 20 18 года в г. Астана (Республика Казахстан), уполномоченными представителями Сторон.

89. Юридические адреса и подписи Сторон:

Компетентный орган:

Министерство по инвестициям и развитию Республики Казахстан



010000, Республика Казахстан,
г. Астана, ул. Кабанбай батыра 32/1,
здание «Транспорт Тауэр»
тел. 8/7172/98-31-35, 98-33-07
факс 8/7172/ 98-34-32

Недропользователь:

Товарищество с ограниченной ответственностью «Казцинк»

070002, Республика Казахстан
г. Усть-Каменогорск,
ул. Промышленная, 1
тел. /7232/ 29-14-24,
факс /7232/ 29-14-14


Т. Токтабаев
Вице-министр



В. Бенеш
Вице-президент по геологоразведке


Мемлекеттік тіркеу № 5341-ТНЦ
« 03 » 07 2018 ж.

Қазақстан Республикасы
Инвестициялар және даму министрлігі
(Құзыретті орган)

және

«Қазцинк»
Жауапкершілігі шектеулі серіктестігінің,
(Жер қойнауын пайдаланушы)

арасындағы

Шығыс Қазақстан облысы Шубинск ауданының полиметалл кенін және
асыл металдарды барлауға арналған

КЕЛІСІМШАРТЫ

Астана қ., 2018 жыл

Мазмұны

	Кіріспе	
1	Келісімшарттың мақсаты	
2	Келісімшарттың қолданылу мерзімі	
3	Келісімшарттық аумақ	
4	Жұмыс бағдарламасы	
5	Мүлік пен ақпаратқа арналған меншік құқығы	
6	Қазақстан Республикасының пайдалы қазбаларды сатып алу және реквизициялау құқығы	
7	Персоналды жалға алу, барлау жүргізу кезінде тауарларды, жұмыстарды және көрсетілетін қызметтерді сатып алу	
8	Өндірісті әлеуметтік-экономикалық дамытуға және ғылыми зерттеулерді қаржыландыруға қатысу	
9	Салық салу	
10	Коммерциялық табу	
11	Консервациялау, жою және тарату қоры	
12	Есепке алу және есептілік	
13	Жер қойнауын пайдалану бойынша операциялар жүргізудің жалпы шарттары	
14	Жер қойнауын пайдаланушының келісімшарт талаптарын бұзғаны үшін жауапкершілігі	
15	Құқықтар мен міндеттерді беру	
16	Еңсерілмейтін күш	
17	Құпиялылық	
18	Қолданылатын құқық	
19	Дауларды шешу тәртібі	
20	Жер қойнауын пайдаланушының құқықтарының кепілдіктері	
21	Келісімшарттың қолданылуын тоқтату шарттары	
22	Келісімшарт тілі	
23	Қосымша ережелер	

Барлауға арналған келісімшартқа қосымшалар:

1-қосымша – Барлауға арналған Келісімшартқа Жұмыс бағдарламасы

2-қосымша – Геологиялық бөлу

Қазақстан Республикасының Шығыс Қазақстан Облысы Шубинск ауданының полиметалл кенін және асыл металдарды барлауға арналған осы Келісімшартқа Тараптар жасау үшін негіз болып табылатын, тура келіссөздер жүргізу жөніндегі жұмыс тобы мәжілісінің 2017 жылғы 20 маусымдағы хаттамасына сәйкес 2018 жылғы «03» шілде Тараптармен қол қойды.

Кіріспе

Мынаны:

1) Қазақстан Республикасының Конституциясына сәйкес жер қойнауы мен оның құрамындағы пайдалы қазбалар мемлекет меншігінде болады, Қазақстан Республикасы жер қойнауын ұтымды, кешенді әрі қауіпсіз пайдалануды камтамасыз ету жағдайында полиметалл кенін және асыл металдарды барлауды жүзеге асыруға тілек білдіруін,

2) Жер қойнауын пайдаланушының Келісімшартқа сәйкес полиметалл кенін және асыл металдарды барлауды ұтымды және тиімді жүргізу тілегі, қаржылық және техникалық мүмкіндіктері болуын;

3) Қазақстан Республикасының Үкіметі Құзыретті органға Келісімшарт жасау және оны орындау құқығын беруін;

4) Құзыретті орган мен Жер қойнауын пайдаланушы Келісімшарт полиметалл кенін және асыл металдарды барлауда олардың өзара құқықтары мен міндеттерін реттеу туралы келісуін назарға ала отырып.

Құзыретті орган мен жер қойнауын пайдаланушы төмендегілер туралы уағдаласты:

1. Келісімшарттың мақсаты

1. Келісімшарт мақсаты Қазақстан Республикасының заңнамасына сәйкес келісімшарттық аумақта (пайдалы қазбаны көрсетіңіз) барлау бойынша операцияларды жүргізу үшін жер қойнауын пайдалану құқығын беру шарттарын айқындау болып табылады.

2. «Жер қойнауы және жер қойнауын пайдалану туралы» 2010 жылғы 24 маусымдағы ҚР Заңына (бұдан әрі – Заң) және келісімшарттың талаптарына сәйкес Жер қойнауын пайдаланушы геологиялық бөлудің шегінде барлау жүргізуге, оның ішінде:

егер келісімшартта не Заңда өзге көзделмесе, өз қызметінің нәтижелерін, оның ішінде тәжірибелік-өнеркәсіптік өндіруді жүргізуде өндірілген минералды шикізатты өз қалауы бойынша пайдалануға;

келісімшарт аумағында, қажет болған жағдайда, Жер қойнауын пайдаланушыға белгіленген тәртіппен берілген өзге де жер учаскелерінде жұмыстарды жүзеге асыруға қажет өндірістік және әлеуметтік сала объектілерін, сондай-ақ шарттардың негізінде келісімшарт аумағында, солай оның шегінен тыс көпшілік пайдаланатын объектілер мен коммуникацияларды тұрғызуға;

Заңда белгіленген талаптарды сақтай отырып, құқықтарды немесе олардың бір бөлігін басқа тұлғаларға беруге;

Заңда немесе келісімшартта айқындалған жағдайларда жер қойнауын пайдалану жөніндегі операцияларды тоқтатуға құқығы бар.

2. Келісімшарттың қолданылу мерзімі

3. Барлау келісімшарты 6 (алты) жылға жасалды.

4. Келісімшарт оны Құзыретті органда мемлекеттік тіркеу күнінен бастап күшіне енеді.

5. Жер қойнауын пайдаланушы барлауды жүргізуге Келісімшарт күшіне енгеннен кейін 90 (тоқсан) күннен кешіктірмей кірісуі тиіс.

6. Кен орнын тапқан жағдайда, Жер қойнауын пайдаланушының Келісімшарттың қолданылу мерзімін Заңның 65 және 69 баптарына сәйкес оны бағалау үшін қажетті кезеңге ұзартуға құқығы бар.

7. Табуды бағалау үшін келісімшарттың қолданылу мерзімін ұзарту туралы өтініш Құзыретті органға түскен күнінен бастап бір айдан кешіктірілмей қаралуға тиіс.

8. Келісімшарттың қолданылу мерзімі өзгерген кезде келісімшартқа Тараптардың қосымша келісімімен ресімделетін тиісті өзгерістер және (немесе) толықтырулар енгізіледі.

Егер тараптар өзге мерзімді келіспесе, ұзарту мерзімі тиісті толықтыру тіркелген күннен бастап есептеледі.

3. Келісімшарт аумақ

9. Жер қойнауын пайдаланушы барлауды келісімшарттың ажырамас бөлігі болып табылатын геологиялық бөлуде көрсетілген келісімшарттық аумақ шегінде жүргізеді.

10. Егер пайдалы қазбаларға барлау жүргізуде табудың немесе кен орнының (құрлықта немесе теңізде орналасуына қарамастан) географиялық шекаралары геологиялық бөлуде көрсетілген Келісімшарт аумағының шегінен тыс шықса, онда оны кеңейту туралы мәселе Құзыретті органмен мөлшері бойынша келісімшарт аумағының елу пайызын артпайтын, тиісті геологиялық бөлуді беру, сондай-ақ егер бұл аумақ жер қойнауын пайдаланудан бос болса, келісімшарттың жобасын келісу және оны жасау үшін Заңда белгіленген тәртіптен және мерзімде конкурс өткізусіз келісімшарт пен жұмыс бағдарламасының талаптарын өзгерту жолымен шешілуі тиіс.

11. Жер қойнауын пайдаланушы келісімшарттық аумақты тек қана келісімшартта көзделген мақсаттарда пайдалануға міндеттенеді.

12. Келісімшарттық аумақты қайтару, коммерциялық табу жүргізілген аумақты қоспағанда, мынадай кесте бойынша жүзеге асырылады:

келісімшарттың қолданылуының үшінші жылының аяғына 40 %

келісімшарттың қолданылуының бесінші жылының аяғына 50 %

келісімшарттың қолданылуының алтыншы жылының аяғына — коммерциялық табу жасалған аумақты қоспағанда, бүкіл келісімшарт аумағы.

Келісімшарт аумағының бөліктерін қайтару келісімшарт аумағының тиісті геологиялық бөлуден қайтарылатын бөліктерін қоспағанда, геологиялық бөлуді қайта рәсімдеу жолымен жүзеге асырылады.

13. Қайтарылатын учаскелер Қазақстан Республикасының учаскелерді қайтаруға қойылатын заңнамасы талаптарына сәйкес келуге тиіс. Жер қойнауын пайдаланушы барлау салдарынан бүлінген қайтарылатын аумақтарды және өзге де табиғи объектілерді одан әрі тікелей мақсатына пайдалануға жарамды қалыпқа дейін өз қаражаты есебінен қалпына келтіреді.

4. Жұмыс бағдарламасы

14. Барлауға арналған жұмыс бағдарламасы осы модельдік келісімшарттың қосымшасына сәйкес келісімшарттың міндетті бөлігі болып табылады және инвестициялық жобалық көрсеткіштеріне қол жеткізу үшін қажетті жер қойнауын пайдаланушының міндеттемелерін қамтиды.

Жұмыс бағдарламасы негізгі жобалау көрсеткіштеріне қол жеткізу үшін қажетті іс-шараларды да жылдар бойынша бөліп және қажетті шығындарды көрсете отырып қамтуға тиіс.

15. Жұмыс бағдарламасына енгізілген инвестициялық жобалау көрсеткіштерін қозғайтын жобалау құжаттары көрсеткіштерін өзгерткен кезде жұмыс бағдарламасына тиісті өзгерістер енгізілуге тиіс.

5. Мүлік пен ақпаратқа арналған меншік құқығы

16. Барлау бойынша операцияларды жүргізу үшін жер қойнауын пайдаланушы алған мүлік жер қойнауын пайдаланушының меншігі болып табылады.

17. Жабдыкқа және өзге де мүлікке меншік құқығының Қазақстан Республикасына ауысуына қарамастан, келісімшарттың қолданылу мерзімі ішінде, сондай-ақ мұндай жабдықты және өзге де мүлікті құзыретті органның жазбаша хабарламасына сәйкес басқа тұлғаға беру жағдайларын қоспағанда, келісімшарттың қолданылу мерзімі өткен сәттен бастап бір жыл ішінде не келісімшартта өзгеше белгіленген жағдайда, жер қойнауын пайдаланушыда мұндай жабдық пен өзге де мүлікті өз есебінен бөлшектеу не келісімшарттық аумақтан әкету міндеті сақталады.

Жабдықтың және өзге де мүліктің тиесілігіне қарамастан, мұндай жабдық пен өзге де мүлікті бөлшектеуді және келісімшарттық аумақтан әкетуді жер қойнауын пайдаланушы адам өміріне, денсаулығына және қоршаған ортаға қауіпсіз тәсілмен, Қазақстан Республикасының заңнамасына сәйкес жүзеге асыруға тиіс.

18. Құзыретті орган келісімшарттың қолданылуын мерзімінен бұрын тоқтатқан жағдайда жер қойнауын пайдаланушы технологиялық процестің үздіксіз болуын және өнеркәсіптік қауіпсіздікті қамтамасыз ететін құрылыстар

мен жабдықтарды жаңа жер қойнауын пайдаланушыға мүлік берілгенге дейінгі мерзімге ұлттық компанияның уақытша иеленуі мен пайдалануына беруге тиіс.

19 Геологиялық ақпарат, егер ол жер қойнауын пайдаланушының жеке қаражаты есебінен алынса, жер қойнауын пайдаланушының меншігінде болады.

Келісімшарт қолданысы тоқтатылғаннан кейін барлық геологиялық және жер қойнауы туралы өзге де ақпаратты жер қойнауын пайдаланушы өтеусіз негізде Қазақстан Республикасының меншігіне береді

6. Қазақстан Республикасының пайдалы қазбаларды сатып алуға және реквизициялау құқығы

20. Қазақстан Республикасының көліктік шығыстар мен өткізу шығындары шегеріле отырып, жер қойнауын пайдаланушы тиісті пайдалы қазбаларға қатысты мәмілелер жасасу кезінде қолданатын, мәмілені жасасу күніне калыптасқан бағадан аспайтын бағалар бойынша жер қойнауын пайдаланушының пайдалы қазбаларын сатып алуға басқа тұлғалар алдында артықшылықты құқығы бар.

21. Жер қойнауын пайдаланушы мәмілелер жасау кезінде қолданатын пайдалы қазбалардың бағалары туралы ақпарат болмаған жағдайда, Қазақстан Республикасының пайдалы қазбаларды сатып алуы жөнінде мәміле жасалған күні әлемдік нарықтарда қалыптасқан бағалардан аспайтын бағалар, көлік шығыстары және өткізуге арналған шығындар шегеріле отырып қолданылады.

Сатып алынатын пайдалы қазбалардың шекті көлемі тиісті жылы нақты өндірілген өнімнің жалпы көлемінен 70% аспауға тиіс.

22. Төтенше немесе соғыс жағдайы енгізілген жағдайда, Қазақстан Республикасы Үкіметінің жер қойнауын пайдаланушыға тиесілі пайдалы қазбалардың бір бөлігін немесе барлығын реквизициялауға құқығы бар. Реквизициялау Қазақстан Республикасының мұқтажына қажет мөлшерде төтенше немесе соғыс жағдайының барлық қолданылу мерзімі ішінде жүргізілуі мүмкін.

7. Персоналды жалға алу, барлау жүргізу кезінде тауарларды, жұмыстарды және көрсетілетін қызметтерді сатып алу

23 Қазақстан Республикасының халықты жұмыспен қамту туралы және халықтың көші-қоны туралы заңнамасына сәйкес корпоративішілік ауыстыру шеңберінде тартылуы кезінде Қазақстан Республикасы азаматтарының саны әрбір тиісті санат бойынша қызметкерлердің жалпы санының елу пайызынан кем болмауға тиіс менеджерлер мен мамандарды қоспағанда, жер қойнауын пайдаланушы барлау жөніндегі операцияларды жүргізу кезінде қазақстандық кадрларға басымдық беруге міндеттенеді. Бұл ретте, корпоративішілік ауыстыру шеңберінде тартылатын басшылар үшін Қазақстан Республикасы азаматтарының санына арақатынасты сақтау бойынша талаптар қолданылмайды.

23-1. Қазақстандық кадрлардың саны жұмысқа тартылған кадрлардың жалпы санынан пайыздық қатынаста мердігерлік және субмердігерлік жұмыстарға тартылған персоналды қоса алғанда, басшылық құрам бойынша 50 (елу) %, жоғары және орта кәсіптік білімі бар мамандар бойынша 50 (елу)%, білікті жұмысшылар бойынша 50 (елу) %, оның ішінде жылдар бойынша мынаны құрауы тиіс:

жыл	басқарушы құрам	ЖБ және ОКБ бар мамандар	білікті жұмысшылар
1 жыл	50%	50%	50%
2 жыл	50%	50%	50%
3 жыл	50%	50%	50%
4 жыл	50%	50%	50%
5 жыл	50%	50%	50%
6 жыл	50%	50%	50%

Осы тармақтың талаптары осы келісімшарттың 23 тармағына сәйкес корпоративішілік ауыстыру шеңберінде тартылған шетел азаматтары болып табылатын басшыларға, менеджерлер мен мамандарға таралмайды.

24 Жер қойнауын пайдаланушы мердігерлік жұмыстарда қамтылған персоналды қоса алып, тартылған шетел персоналына қатысты қазақстандық персонал үшін еңбекті төлеудің тең жағдайларын қамтамасыз етуге міндетті.

25. Жер қойнауын пайдаланушы барлау жүргізу кезеңінде келісімшартты орындауда іске қосылған, Қазақстан Республикасының азаматтары болып табылатын жұмыскерлерді оқытуды, олардың біліктіліктерін арттыруды және қайта даярлауды және (немесе) Қазақстан Республикасының азаматтарын құзыретті органмен келісілген мамандықтардың тізбесі бойынша оқытуды барлаудың жыл сайынғы шығындарынан 1% мөлшерінде жыл сайын қаржыландыруды жүзеге асыруға міндеттенеді.

Қандай да болсын жыл қорытындылары бойынша осы тармақта көзделген талап етілген қаржыландыру көлемі артқан кезде көрсетілген асып түсу ссмалары алдағы кезендердегі Қазақстан Республикасының азаматы болып табылатын жұмыскерлерді үйретуді, біліктілікті арттыруды және қайта даярлауды қаржыландыру бойынша міндеттемелер есебіне жатқызылады және міндеттемелер есебіне есептелген кезеңнің шығыстары ретінде есепке алынады.

Осы тармақта көрсетілген міндетті орындау Жер қойнауын пайдаланушының Қазақстан Республикасының азаматтарын даярлауды және қайта даярлауды қаржыландыру бойынша, оның ішінде облыстың ұсынған және Құзыретті органмен келісілген тізбе бойынша тиісті облыстың аумағында жер қойнауын пайдалану саласымен тікелей байланысты мамандықтар бойынша кадрлар даярлауды жүзеге асыратын білім беру ұйымдарының материалдық-техникалық базасын жақсарту үшін қажет тауарлар, жұмыстар

мен көрсетілетін қызметтер сатып алуға нақты жұмсаған шығыстары, сондай-ақ Жер қойнауын пайдаланушы болып табылатын заңды тұлға жанындағы өзінің оқу (оқыту) орталықтарында кадрларды кәсіптік даярлауды және қайта даярлауды қаржыландыру жөніндегі шығыстар болып табылады.

26. Барлау жүргізу кезінде тауарларды және жұмыстарды (көрсетілетін қызметтерді) сатып алу Заң талаптарына сәйкес жүзеге асырылады. Жер қойнауын пайдаланушы жұмыстарды (көрсетілетін қызметтерді) сатып алу кезінде, егер осы жұмыстар (көрсетілетін қызметтер) Қазақстан Республикасының резидент еместері орындайтын біртектес жұмыстар (көрсетілетін қызметтер) стандарттарына, бағалық және сапалық сипаттамаларына сәйкес келсе, әуе, теміржол, су және басқа да көлік түрлерін пайдалануды қоса алғанда, жер қойнауын пайдалану жөніндегі операцияларды жүргізу кезінде жұмыстарды (көрсетілетін қызметтерді) қазақстандық өндірушілерді тартуға міндеттенеді.

Бұл ретте, барлау бойынша операцияларды жүргізуде келісімшарт бойынша жергілікті қамтудың мөлшері жұмыстарға (көрсетілетін қызметтерге) қатысы бойынша 50 (елу) пайызды құрауы тиіс, оның ішінде жылдар бойынша:

Жыл	жұмыстар	қызметтер
1 жыл	50%	50%
2 жыл	50%	50%
3 жыл	50%	50%
4 жыл	50%	50%
5 жыл	50%	50%
6 жыл	50%	50%

8. Өңірді әлеуметтік-экономикалық дамытуда және ғылыми зерттеулерді қаржыландыруда қатысу

27. Келісімшарт қолданылу мерзімі ішінде Жер қойнауын пайдаланушы өңірді әлеуметтік-экономикалық дамытуға және оның инфрақұрылымын дамытуға 2 000 000 (екі миллион) теңге мөлшерінде Қазақстан Республикасы Қаржы министрінің 2014 жылғы 18 қыркүйектегі № 403 бұйрығымен (Нормативтік құқықтық актілерді мемлекеттік тіркеу тізілімінде № 9756 тіркелген) бекітілген Бірыңғай бюджеттік сыныптамасына сәйкес «Жер қойнауын пайдаланушы өңірді әлеуметтік-экономикалық дамытуға және оның инфрақұрылымын дамытуға аударымдар» 206114 бюджетті сыныптама кодына облыстың, жергілікті атқарушы органның бюджетіне жыл сайынғы аударымдарды жүргізеді.

28. Жер қойнауын пайдаланушы Заңның 76 бабы 1 тармағының 12-1) тармақшасына сәйкес тауарларды, жұмыстар мен көрсетілетін қызметтерді қазақстандық өндірушілер көрсететін ғылыми-зерттеу, ғылыми-техникалық және (немесе) тәжірибелік-конструкторлық жұмыстарды қаржыландыруды

өткен жылдың қорытындылары бойынша келісімшарттық қызмет бойынша жылдық жиынтық табыстың кемінде бір пайызы мөлшерінде жыл сайын жүзеге асыруға міндеттенеді.

Ағымдағы жылдың қорытындылары бойынша ғылыми-зерттеу, ғылыми-техникалық және (немесе) тәжірибелік-конструкторлық жұмыстарды қаржыландыру жөніндегі міндеттемелердің көлемі асыра орындалған жағдайда, Жер қойнауын пайдаланушы асыра орындалған міндеттемелердің көлемдерін келесі есепті кезеңдерге түзетуді (есепке жатқызуды) жүзеге асырады.

Ғылыми-зерттеу, ғылыми-техникалық және (немесе) тәжірибелік-конструкторлық жұмыстардың қазақстандық өндірушілері болмаған жағдайда, шетелдік өндірушілер көрсететін осы жұмыстарды қаржыландыру Құзыретті органның рұқсаты бойынша жүзеге асырылады.

Жер қойнауын пайдаланушының ғылыми-зерттеу, ғылыми-техникалық және (немесе) тәжірибелік-конструкторлық жұмыстарды орындауға, жер қойнауын пайдалануға арналған келісімшарт шеңберіндегі қызметпен байланысты, сондай-ақ жер қойнауын пайдалануға арналған келісімшарт шеңберіндегі қызметпен байланысты емес, қосылған құны жоғары өнімді (қайта жасалуы жоғары) алуға бағытталған жұмыстарға, экология, еңбекті қорғау, жұмысты қауіпсіз жүргізуді қамтамасыз ету, өндірістік қызмет шеңберінде (технологиялық цикл) энергия үнемдеуге жұмсаған нақты шығыстары және (немесе) «Ғылым туралы» Қазақстан Республикасының Заңына сәйкес ғылыми және (немесе) ғылыми-техникалық қызмет субъектілері жүзеге асыратын ғылыми зерттеулерді, сондай-ақ «Индустриялық-инновациялық қызметті мемлекеттік қолдау туралы» Қазақстан Республикасының Заңына сәйкес индустриялық-инновациялық инфрақұрылым элементтерін қаржыландыруға арналған шығыстары оның ғылыми-зерттеу, ғылыми-техникалық және (немесе) тәжірибелік-конструкторлық жұмыстарды қаржыландыру жөніндегі міндеттемені орындауы болып табылады.

9. Салық салу

29. Келісімшарт шеңберінде жүзеге асырылатын қызмет бойынша салықтар мен бюджетке төленетін басқа да міндетті төлемдер бойынша салықтық міндеттемелерді есептеу оларды төлеу бойынша міндеттеме туындаған күні қолданыста болатын салық заңнамасына сәйкес жүзеге асырылады. Келісімшарт шеңберінде жүзеге асырылатын қызмет бойынша салықтық міндеттемелерді орындау Жер қойнауын пайдаланушыны мемлекетте келісімшарт шеңберінен тыс қызметті жүзеге асыру бойынша салықтық міндеттеме туындаған күні қолданыста болатын мемлекеттің салық заңнамасына сәйкес салықтық міндеттемесін орындаудан босатпайды.

30. Қсж қойылатын бонустың түпкілікті мөлшері 7'500'000 (жеті миллион бес жүз мың) теңге.

31. Келісімшартты жасау сәтіне Жер қойнауын пайдаланушы 2017 жылғы 12 шілдедағы № 324642 банктік тапсырмаға келісімді, жазылатын бонустың белгіленген сомасынан елу пайыз төледі.

32. Қол қойылатын бонустың мөлшердегі қалған 3 750 000 (үш миллион жеті жүз елу мың) теңге елу пайызын жер қойнауын пайдаланушы Қазақстан Республикасының салық заңнамасында белгіленген тәртіппен және мерзімде төлейді

10. Коммерциялық табу

33. Жер қойнауын пайдаланушы кен орнын тапқан жағдайда құзыретті органға немесе облыстың, республикалық маңызы бар қаланың, астананың жергілікті атқарушы органына отыз жұмыс күнінен кешіктірмей хабарлауы тиіс.

34. Құзыретті орган хабарламаны алғаннан кейінгі бір ай мерзімде, ал облыстың, республикалық маңызы бар қаланың, астананың жергілікті атқарушы органы хабарламаны алғаннан кейінгі жұмыстық он бес күнішінде бағалау жұмыстары кезегіне өтуге рұқсат береді. Бағалау жұмыстар кезегіне өту барысында келісімшарттың жұмыс бағдарламасына міндетті түрде өзгеріс енгізіледі.

35. Табуды растау мен оны бағалау мерзімін құзыретті орган жер қойнауын зерттеу мен пайдалану бойынша құзыретті органның тұжырымдамасы бойынша белгілейді. Коммерциялық табуды жер қойнауын пайдаланушы хабарлайды.

36. Жер қойнауын пайдаланушы бағалау жұмыстары кезегіне өту кезінде Заңға сәйкес, бағалау жұмыстарының жобасын әзірлейді. Бағалау жұмыстарында тәжірибелік-өнеркәсіптік өндіру жобасы қосылуы мүмкін.

37. Коммерциялық табылған жағдайда жер қойнауын пайдаланушының конкурс жүргізбестен тікелей келіссөздер негізінде өндіруге келісімшарт жасасуға ерекше құқығы болады.

11. Консервациялау, тарату және тарату қоры

38. Барлау жөніндегі операциялар тоқтатылған кезде Жер қойнауын пайдаланушы жобалаушы құжаттарға және жұмыс бағдарламасына сәйкес бұдан кейінгі жер қойнауын пайдалану жөніндегі операцияларда қолданылатын жер қойнауын пайдалану объектісінің технологиялық бірліктерін (блоктарды, панельдерді, қазбаларды) қоспағанда, барлау жөніндегі жұмыстар жүргізілген жер қойнауын пайдалану объектілерін таратуды немесе консервациялауды жүзеге асырады.

39. Жер қойнауын пайдалану объектілері Қазақстан Республикасының заңнамасында белгіленген тәртіппен таратылады немесе консервацияланады.

Жер қойнауын пайдаланушы келісімшарт бойынша өз операциялары салдарын жою үшін тарату қорын құрады.

Барлау кезеңінде тарату қорына аударымдарды Жер қойнауын пайдаланушы жыл сайын тиісті жылға жұмыс бағдарламасында көзделген геологиялық барлау жұмыстарына жыл сайынғы шығындардың бір пайызынан кем емес мөлшерде Қазақстан Республикасының аумағындағы кез келген банктегі депозиттік шотқа жүргізеді.

40. Эгер Жер қойнауын пайдалану объектілерін таратуға арналған нақты шығындар тарату қорының мөлшерінен асып кетсе, Жер қойнауын пайдаланушы жер қойнауын пайдалану объектілерін тарату жұмыстарын қосымша қаржыландыруды жүзеге асырады.

41. Эгер таратуға арналған нақты шығындар тарату қорының мөлшерінен кем болып шықса, ақшалай қаражаттың артығы Жер қойнауын пайдаланушыға беріледі.

42. Жер қойнауын пайдалану құқығы берілген жағдайда тарату қоры жаңа жер қойнауын пайдаланушыға беріледі.

43. Құзыретті орган келісімшартты біржақты тәртіппен тоқтатқан жағдайда тарату қоры Заңның 72-бабының 10-тармағымен анықталатын сенімгерлік басқарушыға беріледі.

12. Есеп және есептілік

44. Жер қойнауын пайдаланушы барлау жүргізу кезінде жер қойнауын пайдалану бойынша жүргізілетін операциялардың есебін жүргізуге және Құзыретті органға Қазақстан Республикасының заңнамасында көзделген тәртіптен және мерзімдерде келісімшартта және жұмыс бағдарламасында көзделген міндеттемелердің орындалғаны туралы есептілікті ұсынуға тиіс.

45. Жер қойнауын пайдаланушы Қазақстан Республикасының бақылаушы органдарының лауазымды адамдарына олар қызметтік міндеттерді орындаған кезде қажетті құжаттарды, ақпаратты беруге және жұмыс орындарына кедергісіз енді қамтамасыз етуге және олар анықтаған бұзушылықтарды уақытылы жоюға міндеттенеді.

46. Келісімшарт аумағындағы қызмет нәтижелері бойынша Жер қойнауын пайдаланушы жер қойнауын зерттеу және пайдалану жөніндегі уәкілетті органға геологиялық есептілікті беруге міндетті.

13. Жер қойнауын пайдалану бойынша операциялар жүргізудің жалпы талаптары

47. Жер қойнауын пайдаланушы келісімшартқа және Қазақстан Республикасының заңнамасына сәйкес жер қойнауын пайдалану бойынша операцияларды жүргізуге, жер қойнауын пайдалану бойынша операцияларға Қазақстан Республикасының заңнамасында белгіленген талаптарды сақтауға, оның ішінде экологиялық талаптарды, жер қойнауын қорғау саласындағы талаптарды, жер қойнауын ұтымды және кешенді пайдалану талаптарын сақтауға тиіс.

48. Жер қойнауын пайдаланушы жер қойнауын пайдалану бойынша операцияларды жүргізу кезінде басқа адамдарға келісімшарт аумағы шегінде еркін жүріп-тұруға кедергі келтірмеуге, егер қауіпсіздіктің ерекше жағдайларына байланысты болмаса және мұндай қызмет жер қойнауын пайдалану бойынша операцияларды жүргізуге кедергі келтірмесе, жалпы пайдаланудағы объектілерді және коммуникацияларды пайдалануға міндеттенеді.

49. Барлауды жүзеге асыру кезінде Жер қойнауын пайдаланушы жер қойнауын пайдаланудың оң практикасына негізделген жер қойнауын пайдалану бойынша операцияларды жүргізудің анағұрлым тиімді әдістері мен технологияларын таңдауға тиіс.

50. Жер қойнауын пайдаланушы Қазақстан Республикасындағы Өндіруші салалардың қызметі ашықтығының бастамасын іске асыруға қатысты өзара түсіністік туралы меморандум шарттарын сақтауға міндеттенеді.

51. Жер қойнауын пайдаланушы өзіне жобалау құжаттарына және жұмыс бағдарламасына сәйкес келісімшарт бойынша өз қызметін қаржыландыру жөнінде міндеттеме алады.

51-1. Жер қойнауын пайдаланушы өзіне Зырян кен байыту фабрикасын қайта жаңғыртуға міндеттеме алады. Жоба бойынша кенді өңдеу көлемін жылына 2,25 бастап 3,0 млн.тоннаға дейін ұлғайтады, инвестиция 2,5 млрд. теңгеден астам соманы құрайды. Шығыс Қазақстан облысындағы Шубинск аланы бойынша геологиялық барлау жұмыстарына жұмсалатын жоспарлы шығын сомасы – 6 жылда 1 млрд. теңгеден артық болады.

14. Жер қойнауын пайдаланушының келісімшарттың талаптарын бұзғаны үшін жауапкершілігі

52. Жер қойнауын пайдаланушы өзіне қабылдаған төмендегі міндеттемелерді орындамағаны үшін тұрақсыздық төлемі ретінде жауапкершілікте болады:

1) тауарлар, жұмыстар мен көрсетілетін қызметтердегі жергілікті қамту бойынша қаржылық міндеттемелерді орындамағаны үшін есептік кезеңде орындалмаған міндеттемелер сомасының 1 % мөлшерінде;

2) кадрлардағы жергілікті қамту бойынша міндеттемелерді орындамағаны үшін 2000 республикалық бюджет туралы заңға сәйкес және тиісті қаржы жылының 1 қаңтарында қолданыста болатын айлық есептік көрсеткіш мөлшерінде (АЕК);

3) осы келісімшарттың 7 және 8-бөлімдерде көрсетілген міндеттемелерді орындамағаны үшін есептік кезеңде орындалмаған міндеттеме сомасының 1 % мөлшерінде;

Бұл ретте, егер Жер қойнауын пайдаланушының нарықта қолданылатын бағалардың өзгеруіне байланысты, сондай-ақ Жер қойнауын пайдаланушының еркіне байланысты емес басқа да міндеттемелер бойынша нақты шығыстары

келісімшартты жасауда, жұмыс бағдарламасы мен жобалық құжаттарды бекіткенде есепке алынғандардан аз болса, бірақ Жер қойнауын пайдаланушының Келісімшартта, жұмыс бағдарламасы мен жобалық құжаттарда көзделген міндеттемелерінің нақты көлемі толық көлемін орындағанда, Жер қойнауын пайдаланушының нақты шығыстарының осындай азаяуы Келісімшарт талаптарын бұзу және Келісімшарттың қолданылу мерзімін біржакты тәртіппен мерзімінен бұрын тоқтату үшін негіз болып табылмайды.

53. Қазақстан Республикасының аумағынан тыс болған конкурстың нәтижелері бойынша барлау операцияларын жүргізуде пайдаланылатын және жер қойнауын пайдалану бойынша операцияларды жүргізуде жұмыстарды (көрсетілетін қызметтерді) сатып алу тәртібін бұзуда сатып алынған жұмыстарды (көрсетілетін қызметтерді) сатып алу бойынша шығыстар Жер қойнауын пайдаланушының келісімшарттық міндеттемелерін орындау ретінде құзыретті органмен есепке алынатын шығыстардан жойылады.

54. Осы тараудың 53-тармағының мақсаттары үшін, оларды сатып алу жергілікті қамтудың үлесі келісімшарттың 7-тарауының 26 тармағының талаптарына сәйкес келмейтін осындай жұмыстарды (көрсетілетін қызметтерді) сатып алу тәртібіне осы келісімшарт пен Заңда белгіленген талаптарды бұзумен Жер қойнауын пайдаланушымен жүзеге асырылған жұмыстардың (көрсетілетін қызметтердің) құны есепке алынды. Бұл ретте, көрсетілген көлемінен жергілікті қамтудың нақты сатып алынған жұмыстарының (көрсетілетін қызметтерінің) құны шегеріледі.

15. Құқықтары мен міндеттерін беру

55. Жер қойнауын пайдаланушы Заңда белгіленген талаптарды сақтай отырып, басқа адамдарға келісімшарт бойынша құқықтарды немесе олардың бөлігін беруге құқылы.

56. Жер қойнауын пайдалану құқығын беру келісімшартқа тиісті өзгерістер және (немесе) толықтырулар енгізу қажеттілігіне әкеп соғады және осындай өзгерістер және (немесе) толықтырулар тіркелген кезден бастап жасалған болып есептеледі.

16. Еңсерілмейтін күш

57. Келісімшарт бойынша қандай да болмасын міндеттемелерді орындамағаны немесе тиісінше орындамағаны үшін, егер бұл орындамаушылық немесе тиісінше орындамаушылық еңсерілмейтін күшке байланысты болса, Тараптардың ешқайсысы ешқандай жауапкершілікке тартылмайды.

58. Еңсерілмейтін күштің мән-жайларына мынадай мән-жайдың жағдайлары кезіндегі төтенше және күтпеген жағдаяттар жатады, мысалы: әскери жанжалдар, табиғат апаттары, табиғи зілзалалар (өрт және т.с.). Келтірілген тізбе бәрін толық қамтыған болып табылмайды.

59. Еңсерілмейтін күш мән-жайлары туындаған жағдайда, одан зардап шегуші тарап бұл туралы кездейсоқ оқиға мән-жайлары басталған күнін және сипаттамасын анықтаған жазбаша хабарламаны тапсыру немесе поштамен жіберу жолымен екінші тарапқа дереу хабарлайды.

60. Еңсерілмейтін күш мән-жайлары туындаған кезде Тараптар қалыптасқан жағдайдан шығудың шешімін іздеу үшін дереу кеңес өткізеді және мұндай мән-жайлардың салдарларын барынша азайту мәліметі үшін барлық құралдарды пайдаланады.

61. Еңсерілмес күш мән-жайларынан туындаған келісімшарт бойынша жұмыстар толық немесе ішінара тоқтатылған кезде Тараптар келісімшарт мерзімін еңсерілмес күш мән-жайларының қолданысы кезеңіне ұзартады.

17. Құпиялылық

62. Келісімшартты орындау процесінде Тараптар алған немесе сатып алған ақпарат құпия болып табылады және Қазақстан Республикасының заңнамасына сәйкес қорғалуға жатады. Тараптар Қазақстан Республикасының заңнамасында көзделген қажетті есеп берулер құрастыру үшін құпия ақпаратты пайдалануға алады.

63. Геологиялық ақпарат Жер қойнауын пайдаланушыға 2017 жылғы 02 қазан № 101В құпиялылық туралы келісіммен рәсімделетін Заңның 11-бабына сәйкес белгіленген тәртіпте беріледі.

64. Тараптардың екінші тараптың келісімінсіз құпия ақпаратты үшінші тұлғаларға мынадай:

егер бұл ақпарат сотта іс қарауды жүргізу барысында пайдаланылса;

ақпарат Жер қойнауын пайдаланушыға қызмет көрсететін үшінші тұлғаға мұндай үшінші тарап мұндай ақпаратты құпия қарап және оны Тараптар белгілеген мақсаттарға және белгіленген мерзімдерде ғана пайдалануға міндеттеме алу шартымен берілген жағдайды;

ақпарат Жер қойнауын пайдаланушы қаржылық қаражат алатын банкке немесе басқа қаржылық ұйымға, мұндай банк немесе басқа қаржылық ұйым бұл ақпаратты құпия деп қарап және оны тек көрсетілген мақсаттарға ғана пайдалануға міндеттеме алу шартымен берілген жағдайды;

ақпарат Қазақстан Республикасының бақылаушы органдарының лауазымды тұлғаларына олардың қызметтік міндеттерін орындауы барысында берілген жағдайды;

Қазақстан Республикасының заңнамасында көзделген өзге де жағдайларды қоспағанда беруге құқығы жоқ.

65. Тараптар, Қазақстан Республикасының заңнамасына сәйкес, келісімшарттық аумақта барлау жүргізуге байланысты және геологиялық ақпараттарды қамтитын барлық құжаттардың, ақпараттардың және есептердің құпиялығын сақтау мерзімін айқындайды.

66. Жергілікті қамту бөлігінде келісімшарттық міндеттемелердің орындалуына қатысты, Жер қойнауын пайдаланушының тауарларды, жұмыстар

мен көрсетілетін қызметтерді сатып алуды жоспарлауы және өткізуі, сондай-ақ қазақстандық мамандарды оқытуға шығындар және өңірді әлеуметтік-экономикалық дамыту мен оның инфрақұрылымын дамытуға жұмсалған шығындары туралы ақпарат құпия болып табылмайды.

18. Қолданылатын құқық

67. Қазақстан Республикасының құқығы осы келісімшартқа қолданылатын құқық болып табылады.

68. Жер қойнауын пайдалану құқығын беру жөніндегі мәмілелерге Қазақстан Республикасының құқығы қолданылады.

19. Дауларды шешу тәртібі

69. Келісімшартты орындауға, өзгертуге немесе тоқтатуға байланысты даулар келіссөздер жүргізу жолымен шешіледі.

70. Егер келісімшартты орындауға, өзгертуге немесе тоқтатуға байланысты даулар келіссөздер арқылы алты ай мерзімде шешілмейтін болса, онда Тараптар осы дауларды Қазақстан Республикасының заңнамасына сәйкес шешуге жатады.

20. Жер қойнауын пайдаланушының құқықтарының кепілдіктері

71. Жер қойнауын пайдаланушыға Қазақстан Республикасының заңнамасына сәйкес оның құқықтары қорғалатынына кепілдік беріледі.

72. Келісімшарт талаптарын өзгертуге және толықтыруға тараптардың келісімен жол беріледі. Тараптардың бірінің талап етуі бойынша келісімшарт талаптарын өзгертуге Заңда және осы келісімшартта тікелей көзделген жағдайларда жол беріледі.

21. Келісімшарттың қолданылуын тоқтату шарттары

73. Егер Заңның 69-бабына сәйкес Тараптар келісімшарттың қолданылу мерзімін ұзарту туралы келісімге қол жеткізбесе, келісімшарт қолданылу мерзімі еткеннен кейін тоқтатылады.

74. Келісімшарт қолданысын мерзімінен бұрын тоқтатуға Тараптардың келісімі бойынша жол беріледі. Келісімшарт сондай-ақ келісімшарттың 3-бөліміне сәйкес барлық келісімшарт аумағы қайтарылған жағдайда өз қолданысын мерзімінен бұрын тоқтатады.

75. Құзыретті орган мынадай жағдайларда:

1) Жер қойнауын пайдаланушы жер қойнауын пайдалануға арналған келісімшартта белгіленген міндеттемелерді екі реттен көп бұзуды Құзыретті органның хабарламасында көрсетілген мерзімде жоймаған кезде;

2) Заңның 36-бабының 5-тармағына сәйкес мұндай рұқсат ету талап етілмейтін жағдайларды қоспағанда, Құзыретті органның рұқсатынсыз Заңның 36-бабының 1 және 3-тармақтарында көзделген жағдайларда, Жер қойнауын пайдаланушы жер қойнауын пайдалану құқығын және (немесе) жер қойнауын пайдалану құқығымен байланысты объектілерді берген кезде;

3) Заңның 76-бабы 1-тармағының 13) тармақшасында көзделген мәліметтерді беруден бас тартқан не анық емес мәліметтер берген кезде;

4) жер қойнауын пайдалануға арналған келісімшартта белгіленген қаржылық міндеттемелер қатарынан екі жыл бойы отыз пайыздан кем орындалған кезде келісімшарттың қолданылуын біржақты тәртіппен мерзімінен бұрын тоқтатуға құқылы.

Жер қойнауын пайдаланушы Құзыретті органның хабарламасында белгіленген мерзімде толық жойған келісімшарт талаптарының бұзылуы келісімшарттың қолданысын біржақты тәртіппен мерзімінен бұрын тоқтатуға негіз болып табылмайды.

76. Заңның 71-бабының 3-тармағында көзделген жағдайда Құзыретті орган бір жақты тәртіппен келісімшарттың қолданысын мерзімінен бұрын тоқтатуға құқылы, егер:

1) Құзыретті органның келісімшарт талаптарын өзгерту және (немесе) толықтыру туралы хабарлама алған күннен бастап екі айға дейінгі мерзімде Жер қойнауын пайдаланушы келісімшарт талаптарын өзгерту және (немесе) толықтыру жөнінде келіссөздер жүргізуге өз келісімін жазбаша түрде растамаса не оларды жүргізуден бас тартса;

2) Жер қойнауын пайдаланушының келісімшарт талаптарын өзгерту және (немесе) толықтыру жөнінде келіссөздер жүргізуге келісімі алынған күннен бастап төрт айға дейінгі мерзімде Тараптар келісімшарт талаптарын өзгерту және (немесе) толықтыру жөніндегі келісімге келмесе;

3) Қазақстан Республикасының экономикалық мүдделерін қалпына келтіру жөніндегі келісілген шешімге қол жеткізілген күннен бастап алты айға дейінгі мерзімде Тараптар келісімшарттың талаптарына өзгерістерге және (немесе) толықтыруларға қол қоймаса, бір жақты тәртіппен келісімшарттың қолданысын мерзімінен бұрын тоқтатуға құқылы.

77. Егер стратегиялық маңызы бар жер қойнауы учаскелеріне (кен орындарына) қатысты барлау жүргізу кезінде Жер қойнауын пайдаланушының іс-әрекеті ұлттық қауіпсіздікке қатер төндіретін, Қазақстан Республикасының экономикалық мүдделерін өзгертуге әкеп соғатын болса, Қазақстан Республикасының Үкіметінің шешімі бойынша Құзыретті орган келісімшарттың, оның ішінде бұрын жасалған келісімшарттың қолданысын бір жақты тәртіппен тоқтатуға құқылы.

Келісімшарттың қолданылуы аталған негіз бойынша біржақты тәртіппен тоқтатылған жағдайда Құзыретті орган ол жөнінде Жер қойнауын пайдаланушыны кемінде екі ай бұрын ескертуге тиіс.

22. Келісімшарттың тілі

78. Келісімшарттың мәтіні Тараптардың әрқайсысы үшін бір данадан мемлекеттік және орыс тілдерінде жасалады және барлық даналары бірдей болады.

Келісімшарт Тараптарының келісуіне сәйкес, келісімшарт мәтіні өзге тіліг аударылуы мүмкін.

79. Мәтіннің нұсқалары арасында келісімшарттың мағынасы мен талдануын анықтау барысындағы келіспеушіліктер мен даулар туындаған жағдайда орыс тіліндегі нұсқасы басым күшке ие болады.

80. Тараптар мемлекеттік және (немесе) орыс тілдерін қатынас тілдері ретінде қолданылатындығына уағдаласады.

31 Келісімшарт күшіне енген күннен бастап барлау жүргізуге қатысты техникалық құжаттамалар және ақпараттар полиметалл кенін және асыл металдарды қазақ және (немесе) орыс тілдерінде жасалатын болады.

23. Қосымша ережелер

82. Осы келісімшартты іске асыруға байланысты талап етілетін барлық хабарламалар мен құжаттар оларды алу фактісі бойынша осы келісімшарт бойынша Тараптардың әрқайсысына тиісті түрде ұсынылған және жеткізілген деп есептеледі.

83. Хабарламалар мен құжаттар тікелей Тараптардың қолына тапсырылады немесе пошта, тапсырыс авиапоштасы, факс бойынша жіберіледі.

84. Осы келісімшарт бойынша пошталық мекенжай өзгерген кезде Тараптардың әрқайсысы екінші тарапқа 7 күннің ішінде жазбаша хабарлама ұсынуға міндетті.

85. Келісімшартқа барлық қосымшалар оның құрамдас бөліктері ретінде қарастырылады. Қосымшалардың және келісімшарттың өзінің ережелерінің арасында қандай да бір айырмашылық болған кезде, келісімшарттың ережелері басым күшке ие болады.

86. Келісімшартқа өзгерістер мен толықтырулар Тараптардың жазбаша келісімімен ресімделеді. Мұндай келісім келісімшарттың құрамдас бөлігі болып табылады. Келісімшартқа өзгерістер мен толықтырулар Құзыретті органында міндетті тіркеуге жатады. Келісімшартқа өзгерістер мен толықтырулар олардың тіркелген сәтінен бастап күшіне енген деп танылады.

87. Осы келісімшартта пайдаланылатын анықтамалар мен терминдер олар үшін Заңда айқындалған мағынаға ие.

88. Осы келісімшартты Астана қ. 2018 ж. 03 (күн) мінде
 _____ (ай) (Қазақстан Республикасы) Тараптардың уәкілетті өкілдері жасасты.
 89. Тараптардың заңды мекенжайлары мен колдары:

Құзыретті органның мекенжайы:

Қазақстан Республикасының
 Инвестициялар және даму
 министрлігі

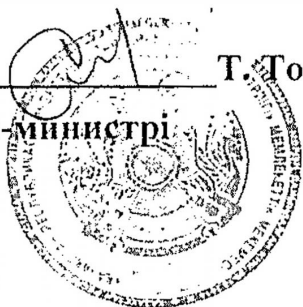
010000. Қазақстан Республикасы,
 Қабанбай батыр к-сі, 32/1,
 тел. 8/7172/98-31-35, 98-33-07
 факсі 8/7172/98-34-32

Жер қойнауын пайдаланушының
 мекенжайы:

Қазақстан Республикасы
 070002 Өскемен қ.,
 Промышленный к-сі, 1
 тел. /7232/ 29-14-24,
 факсі /7232/ 29-14-14

ҚҰЗЫРЕТТІ ОРГАН:

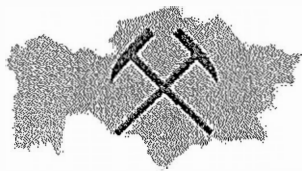
 Т. Тоқтабаев
 Вице-министрі



**ЖЕР ҚОЙНАУЫН
 ПАЙДАЛАНУШЫ:**

 В. Бенеш
 Геологиялық барлау жөніндегі
 вице-президенті





37

Приложение 1
к Контракту № _____
на право недропользования
полиметаллические руды,
благородные металлы
(вид полезного ископаемого)
разведка
(вид недропользования)
от 01.02. 2018 год
рег.№ 1006-Р- ТПИ

**РЕСПУБЛИКАНСКОЕ ГОСУДАРСТВЕННОЕ УЧРЕЖДЕНИЕ
«КОМИТЕТ ГЕОЛОГИИ И НЕДРОПОЛЬЗОВАНИЯ МИНИСТЕРСТВА
ПО ИНВЕСТИЦИЯМ И РАЗВИТИЮ РЕСПУБЛИКИ КАЗАХСТАН»
ГЕОЛОГИЧЕСКИЙ ОТВОД**

Предоставлен ТОО «Казцинк» для осуществления операций по недропользованию на площади Шубинская на основании решения компетентного органа МИР РК, Протокол прямых переговоров от 20.06.2017 г и протокол заседания Рабочей группы от 28.12.2017г. Геологический отвод расположен в Восточно-Казахстанской области. Границы геологического отвода площади показаны на картограмме и обозначены угловыми точками с № 1 по № 17.

Угловые точки, №	Координаты угловых точек					
	северная широта			восточная долгота		
	гр.	мин.	сек.	гр.	мин.	сек.
Площадь Шубинская						
1	50	29	32,01	83	35	45,01
2	50	29	28,01	83	38	36,01
3	50	26	32,01	83	38	27
4	50	22	53,01	83	42	47
5	50	17	43,03	83	42	29,35
6	50	17	52,08	83	35	53,02
7	50	19	04	83	35	56
8	50	19	42	83	36	16
9	50	20	7,01	83	36	10
10	50	20	28	83	35	55
11	50	20	28	83	34	40,01
12	50	20	43,75	83	34	13,43
13	50	20	45	83	34	20
14	50	21	25	83	34	28
15	50	21	40	83	34	04
16	50	25	12	83	36	22
17	50	26	50	83	35	36,01
Площадь – 140,14 кв. км.						
Из площади исключаются действующие объекты недропользования: Месторождение Ново-Ленинское (залежи Баритовая, Буровская, Богатая)						
1	50	20	48	83	41	05
2	50	20	44	83	41	14
3	50	20	07	83	41	14
4	50	19	55	83	40	40
5	50	19	53	83	40	17

6	50	19	47	83	39	47
7	50	19	52	83	39	34
8	50	20	17	83	39	50
9	50	20	25	83	39	35
10	50	20	28	83	39	35
11	50	20	40	83	39	55

Площадь – 2,73 кв. км.; Глубина отработки до отметки –118 м.

Месторождение Ново-Ленинское (залежь Успенская)

1	50	21	17	83	40	06
2	50	21	15	83	40	21
3	50	21	02	83	40	19
4	50	20	54	83	39	45
5	50	20	59	83	39	31
6	50	21	12	83	39	34

Площадь – 0,5 кв. км.; Глубина отработки до отметки +1120 м.

Чашинское хвостохранилище

1	50	22	10	83	34	48
2	50	22	15	83	35	08
3	50	22	17	83	35	26
4	50	22	17	83	35	40
5	50	22	13	83	35	44
6	50	22	09	83	35	50
7	50	22	05	83	35	59
8	50	22	03	83	36	07
9	50	22	01	83	36	11
10	50	21	56	83	36	08
11	50	21	54	83	36	08
12	50	21	52	83	36	11
13	50	21	53	83	36	15
14	50	21	57	83	36	18
15	50	21	57	83	36	19
16	50	21	59	83	36	23
17	50	22	02	83	36	28
18	50	22	00	83	36	32
19	50	21	56	83	36	36
20	50	21	55	83	36	40
21	50	21	45	83	36	45
22	50	21	42	83	36	40
23	50	21	42	83	36	40
24	50	21	35	83	36	31
25	50	21	39	83	36	26
26	50	21	37	83	36	23
27	50	21	33	83	36	22
28	50	21	32	83	36	19
29	50	21	34	83	36	16
30	50	21	35	83	36	13
31	50	21	31	83	36	02
32	50	21	28	83	36	03
33	50	21	25	83	36	01
34	50	21	27	83	35	58
35	50	21	25	83	35	48
36	50	21	29	83	35	48
37	50	21	28	83	35	42

38	50	21	25	83	35	36
39	50	21	20	83	35	32
40	50	21	20	83	35	27
41	50	21	21	83	35	22
42	50	21	23	83	35	18
43	50	21	28	83	35	20
44	50	21	30	83	35	19
45	50	21	36	83	35	19
46	50	21	33	83	35	08
47	50	21	28	83	35	01
48	50	21	24	83	34	57
49	50	21	22	83	34	49
50	50	21	27	83	34	47
51	50	21	33	83	34	41
52	50	21	37	83	34	44
53	50	21	41	83	34	48
54	50	21	52	83	34	59
55	50	21	56	83	34	49
56	50	22	00	83	34	44
Площадь – 2,651 кв. км.						
Месторождение Обручевское						
1	50	18	36	83	36	33
2	50	19	20	83	36	33
3	50	19	20	83	37	33
4	50	18	36	83	37	33
Площадь – 1,61 кв. км.						
Месторождение Шубинское						
1	50	22	57	83	40	51
2	50	23	31	83	41	24
3	50	23	04	83	42	02
4	50	22	37	83	40	59
Площадь – 1 кв. км.; Глубина отработки – горизонт 9 (510 м.)						

Общая площадь исключенных объектов – 8,491 (восемь целых четыреста девяноста одна тысячных) кв. км.

Площадь выдаваемого геологического отвода с учетом исключенных объектов: 131,649 (сто тридцать одна целых шестьсот сорок девять тысячных) кв. км.

Недропользователь вправе проводить работы на участках, подлежащих ликвидации в соответствии с действующим законодательством, после завершения процедур возврата контрактной территории ТОО «Goldstone minerals».

Председатель

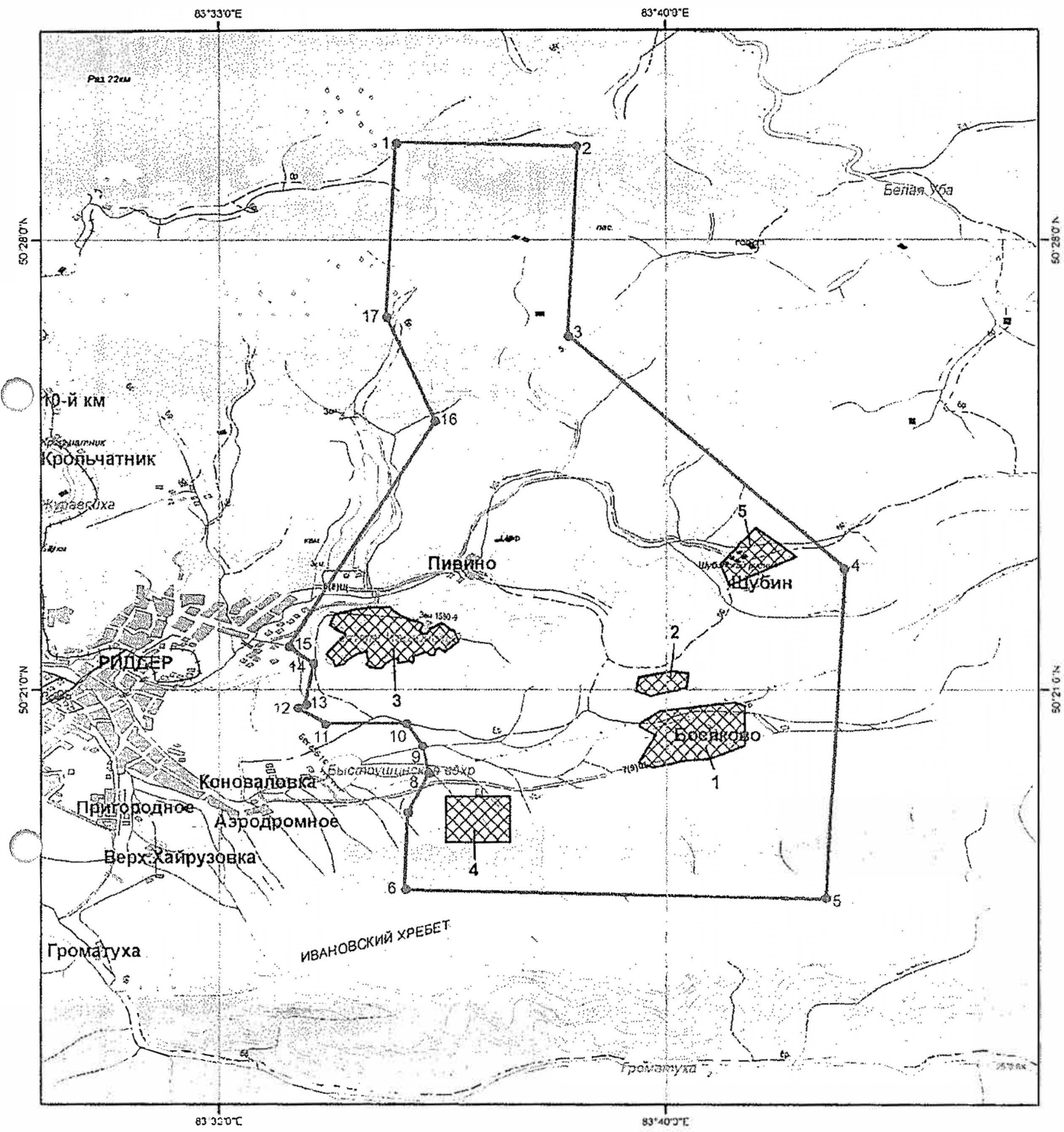


А. Надырбаев










г. Астана,
январь, 2018 г.


Картограмма расположения геологического отвода площади Шубинск

Масштаб 1:150 000



Условные обозначения:

- | | |
|--|---|
|  контур геологического отвода |  озера |
|  контур исключенных объектов |  реки, ручьи (постоянные) |
| • Ново-Ленинское (залежи Баритовая, Буровская, Богатая) |  реки, ручьи (пересыхающие) |
| 2 Ново-Ленинское (залежь Услевская) |  шоссе |
| 3 Чашинское хвостохранилище |  автодороги |
| 4 Обручевское |  железная дороги (однопутные) |
| 5 Шубинское | |
|  населенный пункт | |



Жер қойнауын пайдалануға арналған № _____

келісімшартқа 1-қосымша

полиметалл кендері

және асыл металлдар

(пайдалы қазба түрі)

барлау

(жер қойнауын пайдалану түрі)

2018 жылғы 01.01.

тіркеу № 1006-Б-КПК

**«ҚАЗАҚСТАН РЕСПУБЛИКАСЫ ИНВЕСТИЦИЯЛАР
ЖӘНЕ ДАМУ МИНИСТРЛІГІНІҢ ГЕОЛОГИЯ ЖӘНЕ
ЖЕР ҚОЙНАУЫН ПАЙДАЛАНУ КОМИТЕТІ»
РЕСПУБЛИКАЛЫҚ МЕМЛЕКЕТТІК МЕКЕМЕСІ
ГЕОЛОГИЯЛЫҚ БӨЛУ**

ҚР ИДМ Құзыретті органның 2017 жылғы 20 маусымдағы тікелей келі сөздер хаттамасы және 2017 жылғы 28 желтоқсандағы Жұмыс тобының отырысындағы хаттамасы шешімдері негізінде Шубинская алаңында жер қойнауын пайдалану операцияларын жүзеге асыру үшін «Казцинк» ЖШС-не берілді.

Геологиялық бөлу Шығыс Қазақстан облысында орналасқан.

Геологиялық бөлудің шегі картограммада көрсетілген және бұрыштық нүктелерімен белгіленген № 1-ден № 17-ге дейін.

Угловые точки, №	Координаты угловых точек					
	северная широта			восточная долгота		
	гр.	мин.	сек.	гр.	мин.	сек.
Шубинская алаңы						
1	50	29	32,01	83	35	45,01
2	50	29	28,01	83	38	36,01
3	50	26	32,01	83	38	27
4	50	22	53,01	83	42	47
5	50	17	43,03	83	42	29,35
6	50	17	52,08	83	35	53,02
7	50	19	04	83	35	56
8	50	19	42	83	36	16
9	50	20	7,01	83	36	10
10	50	20	28	83	35	55
11	50	20	28	83	34	40,01
12	50	20	43,75	83	34	13,43
13	50	20	45	83	34	20
14	50	21	25	83	34	28
15	50	21	40	83	34	04
16	50	25	12	83	36	22
17	50	26	50	83	35	36,01
Ауданы – 140,14 шаршы км.						
Алаңнан әрекеттегі жер қойнауын пайдалану объектілері алынып тасталады: Ново-Ленинское кен орны (Баритті, Буровскті, Богатая кендері)						

1	50	20	48	83	41	05
2	50	20	44	83	41	14
3	50	20	07	83	41	14
4	50	19	55	83	40	40
5	50	19	53	83	40	17
6	50	19	47	83	39	47
7	50	19	52	83	39	34
8	50	20	17	83	39	50
9	50	20	25	83	39	35
10	50	20	28	83	39	35
11	50	20	40	83	39	55

Ауданы – 2,73 шаршы км.; Өндіру тереңдігі -118 м. белгісіне дейін

Ново-Ленингорское кен орны (Успенск кені)

1	50	21	17	83	40	06
2	50	21	15	83	40	21
3	50	21	2	83	40	19
4	50	20	54	83	39	45
5	50	20	59	83	39	31
6	50	21	12	83	39	34

Ауданы – 0,5 шаршы км.; Өндіру тереңдігі +1120 м. белгісіне дейін

Чашинское үйіндісақтау

1	50	22	10	83	34	48
2	50	22	15	83	35	08
3	50	22	17	83	35	26
4	50	22	17	83	35	40
5	50	22	13	83	35	44
6	50	22	09	83	35	50
7	50	22	05	83	35	59
8	50	22	03	83	36	07
9	50	22	01	83	36	11
10	50	21	56	83	36	08
11	50	21	54	83	36	08
12	50	21	52	83	36	11
13	50	21	53	83	36	15
14	50	21	57	83	36	18
15	50	21	57	83	36	19
16	50	21	59	83	36	23
17	50	22	02	83	36	28
18	50	22	00	83	36	32
19	50	21	56	83	36	36
20	50	21	55	83	36	40
21	50	21	45	83	36	45
22	50	21	42	83	36	40
23	50	21	42	83	36	40
24	50	21	35	83	36	31
25	50	21	39	83	36	26
26	50	21	37	83	36	23
27	50	21	33	83	36	22
28	50	21	32	83	36	19
29	50	21	34	83	36	16
30	50	21	35	83	36	13
31	50	21	31	83	36	02
32	50	21	28	83	36	03
33	50	21	25	83	36	01

34	50	21	27	83	35	58
35	50	21	25	83	35	48
36	50	21	29	83	35	48
37	50	21	28	83	35	42
38	50	21	25	83	35	36
39	50	21	20	83	35	32
40	50	21	20	83	35	27
41	50	21	21	83	35	22
42	50	21	23	83	35	18
43	50	21	28	83	35	20
44	50	21	30	83	35	19
45	50	21	36	83	35	19
46	50	21	33	83	35	08
47	50	21	28	83	35	01
48	50	21	24	83	34	57
49	50	21	22	83	34	49
50	50	21	27	83	34	47
51	50	21	33	83	34	41
52	50	21	37	83	34	44
53	50	21	41	83	34	48
54	50	21	52	83	34	59
55	50	21	56	83	34	49
56	50	22	00	83	34	44
Ауданы – 2,651 шаршы км.						
Обручевское кен орны						
1	50	18	36	83	36	33
2	50	19	20	83	36	33
3	50	19	20	83	37	33
4	50	18	36	83	37	33
Ауданы – 1,61 шаршы км.						
Шубинское кен орны						
1	50	22	57	83	40	51
2	50	23	31	83	41	24
3	50	23	04	83	42	02
4	50	22	37	83	40	59
Ауданы – 2,651 шаршы км.; Өндіру тереңдігі – горизонт 9 (510 м.)						

Алынып тасталған алаңның жалпы ауданы – 8,491 (сегіз бүтін мыңнан төрт жүз тоқсан бір) шаршы км.

Алынып тасталған алаңды есептемегенде берілетін геологиялық бөлудің ауданы: 131,649 (жүз отыз бір бүтін мыңнан алты жүз қырық тоғыз) шаршы км.

Жер қойнауын пайдаланушысы «Goldstone minerals» ЖШС-гі әрекеттегі заңды түрінде келісімізге сәйкес аумағында жою жұмыстарын бітіргеннен соң, учаскелерде жұмысты жүргізуге құқылы.

Төраға

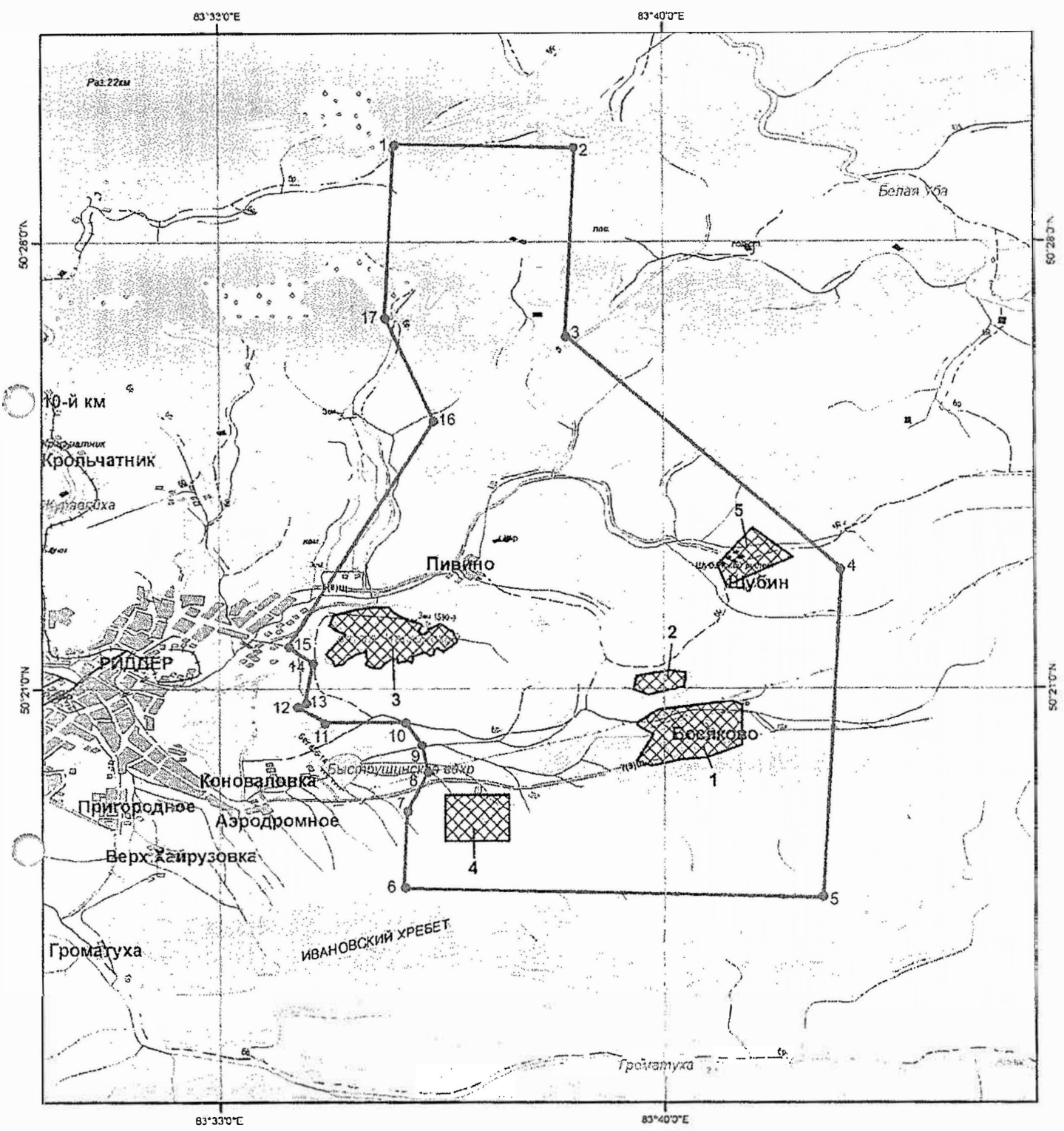


А. Надырбаев




Астана қ.
2018 ж., қаңтар

Шубинск алаңының геологиялық бөлуінің орналасу картограммасы

Масштаб 1:150 000



Шартты белгілер:

- | | |
|---|--------------------------------|
|  геологиялық бөлуінің гішіні | көлдер |
|  шығарылға-объектілердің пішіні: | — өзөндер, ағындар (тұрақты) |
| 1. Ново-Ленингорское (Баритовая, Буровская, Богатая кен шоғырлары) | - - - өзөндер ағындар (құрғақ) |
| 2. Ново-Ленингорское (Успенская кон шоғыры) | == шоссе |
| 3. Чашинское үйінді сақтау қоймасы | — автожолдар |
| 4. Обручевское | — дара жолды темір жолдар |
| 5. Шубинское | |
|  елді мекендер | |

КҰПИЯЛЫЛЫҚ ТУРАЛЫ КЕЛІСІМ

(ақылы негізде)

20 17 жылғы 10 « 02 » № 101 В

Осы Кұпиялылық туралы келісім (бұдан әрі – Келісім); бұдан әрі Тараптар деп аталатындар Қазақстан Республикасының Инвестициялар және даму министрінің м.а 2014 жылғы 15 қазандағы №67 бұйрығымен бекітілген «Өскемен қаласындағы Қазақстан Республикасы Инвестициялар және даму министрлігі Геология және жер қойнауын пайдалану комитетінің «Шығысқазжерқойнауы» Шығыс Қазақстан өңіраралық геология және жер қойнауын пайдалану департаменті» республикалық мемлекеттік мекемесі туралы ереже негізінде әрекет ететін басшысы Келеманов Серик Исакович тұлғасында «Өскемен қаласындағы Қазақстан Республикасы инвестициялар және даму министрлігі Геология және жер қойнауын пайдалану комитетінің «Шығысқазжерқойнауы» Шығыс Қазақстан өңіраралық геология және жер қойнауын пайдалану департаменті» республикалық мемлекеттік мекемесі (бұдан әрі – Уәкілетті орган) атынан және «Қазцинк» ЖШС атынан 2016 ж. 30 желтоқсандағы № 50-14-08/79 негізінде әрекет етуші геологиялық барлау жұмыстары басқармасы ШҚО бойынша геологиялық барлау қызметінің бастығы **Чугунов Иван Владимирович** (бұдан әрі – Пайдаланушы) арасында жасалды.

Мынаны назарға ала отырып:

1) Жер қойнауын зерттеу мен пайдалану жөніндегі уәкілетті орган жер қойнауын геологиялық зерттеу және кешенді пайдалану саласындағы мемлекеттік саясатты іске асыратынын; тарихи шығындар көлемін, құнын және геологиялық ақпаратты алу шарттарын белгілейтінін; жер қойнауын ұтымды және кешенді пайдалануды, оған қоса минералдық шикізатты бастапқы қайта өңдеуді (байытуды) бақылауды жүзеге асыратынын назарға ала отырып,

2) Уәкілетті орган және Пайдаланушы Келісім оның талаптарын іске асыру кезінде олардың өзара құқықтары мен міндеттерін реттейтіні туралы келісті.

Уәкілетті орган мен Пайдаланушы төмендегілер туралы осы Келісімді жасасты.

1. Келісімнің мәні

1. «Жер қойнауы және жер қойнауын пайдалану туралы» 2010 жылғы 24 маусымдағы Қазақстан Республикасының Заңының 20-бабының 32-1)-тармақшасына сәйкес бекітілетін Мемлекет меншігінде болатын геологиялық ақпаратты оқу, ғылыми, коммерциялық мақсаттарда пайдалану және геологиялық ақпаратты Қазақстан Республикасы аумағының шегінен тыс жерге әкету қағидаларының

СОГЛАШЕНИЕ О КОНФИДЕНЦИАЛЬНОСТИ

(на возмездной основе)

№ 101 В от « 02 » 10 20 17 года

Настоящее Соглашение о конфиденциальности (далее-Соглашение) заключено между республиканским государственным учреждением «Восточно-Казахстанский межрегиональный департамент геологии и недропользования Комитета геологии и недропользования Министерство по Инвестициям и развитию Республики Казахстан «Востказнедра» в городе Усть-Каменогорске», в лице руководителя Келеманова Серика Исаковича, действующего на основании Положения о республиканском государственном учреждении «Восточно-Казахстанский межрегиональный департамент геологии и недропользования Комитета геологии и недропользования Министерство по Инвестициям и развитию Республики Казахстан «Востказнедра» в городе Усть-Каменогорске» утвержденным приказом и.о министра по инвестициям и развитию РК от 15 октября 2014г. №67 (далее – Уполномоченный орган) и

ТОО «Қазцинк», в лице начальника геологоразведочной службы по ВКО Управления геологоразведочных работ Чугунова Ивана Владимировича, действующего на основании Доверенности № 50-14-08/79 от 30 декабря 2016 г. (далее – Пользователь), в дальнейшем именуемые Сторонами.

Принимая во внимание, что:

1) Уполномоченный орган реализует государственную политику в области геологического изучения и комплексного использования недр; определяет размер исторических затрат, стоимость и условия получения геологической информации; осуществляет контроль за рациональным и комплексным использованием недр, включая первичную переработку (обогащение) минерального сырья;

2) Уполномоченный орган и пользователь договорились о том, что Соглашение будет регулировать их взаимные права и обязанности при реализации его условий.

Уполномоченный орган и пользователь заключили настоящее соглашение о нижеследующем.

1. Предмет Соглашения

1. В соответствии с пунктом 10 Правил использования геологической информации, находящейся в государственной собственности, в учебных, научных, коммерческих целях и вывоза геологической информации за пределы территории Республики Казахстан, утверждаемых в соответствии с подпунктом 32-1) статьи 20 Закона Республики Казахстан «О недрах и недропользовании» от 24 июня

С.Колбасина

10-тармағына сәйкес геологиялық ақпарат пайдалануға ақылы негізде Қазақстан Республикасының бюджетіне оның құны төленген жағдайда беріледі.

2. Тарихи шығындарды және жер қойнауы туралы геологиялық ақпараттың құнын айқындау тәртібі «Жер қойнауы және жер қойнауын пайдалану туралы» 2010 жылғы 24 маусымдағы Қазақстан Республикасының Заңының 20-бабының 32-2)-тармақшасына сәйкес бекітілетін Тарихи шығындарды және геологиялық ақпарат құнын айқындау кағидалармен реттеледі.

Мемлекет меншігіндегі геологиялық ақпараттың құны тарихи шығындар сомасының бір бөлігі ретінде айқындалады. Геологиялық ақпараттың құны Қазақстан Республикасының бюджетіне төленеді.

3. Пайдаланушы геологиялық ақпаратты пайдалану құқығын аумақтық және республикалық геологиялық қорлардан Шубинское алаңында полиметалл кенін барлауға арналған 20.07.2017 жылғы тіркелу № 875-Р (ТПИ) геологиялық бөлу (бұдан әрі – объект) және геологиялық ақпаратты ақылы негізде беру туралы өтінім негізінде алады.

4. Пайдаланушы Қазақстан Республикасының бюджетіне геологиялық ақпараттың құнын төлеген жағдайда, оның көшірімдерін жұмыстарды орындау мерзіміне уақытша пайдалануға алады.

2. Геологиялық ақпарат үшін төлемдер

1. Қазақстан Республикасы Инвестициялар және даму министрінің 2015 жылғы 31 наурыздағы № 386 «Тарихи шығындарды және геологиялық ақпарат құнын айқындау кағидасын бекіту туралы» қаулысының 11 тармағына сәйкес бір дана геологиялық ақпараттың құны $\Sigma \text{геол. ақпар.} = \text{Каек} \times \text{Скелісімш. аум.} \times \text{Кт}$ формуламен есептеледі.

2. Пайдаланушы Келісімге қол қойылған күннен бастап он жұмыс күні ішінде геологиялық ақпарат үшін төлеуге міндеттенеді, бұл **672 101 (алты жүз жетпіс екі мың жүз бір)** теңгені құрайды.

3. Келісімнің 2-бөлімінің 2-тармағында көрсетілген соманы төлеу «Мемлекеттік меншіктегі жер қойнауы туралы ақпаратты пайдалануға ұсыну төлемі» 201 903 бюджеттік жіктеу кодына және 911 төлем тағайындау кодына төленетін жердегі салық қызметі органының деректемелері бойынша пайдаланушының СТН (БСН, ЖСН) бойынша теңгемен жүргізіледі. Төлем тапсырмасында банктің төлем жүргізілгені туралы белгісі болуы қажет.

4. Келісімнің 2-бөлімінің 3-тармағында көрсетілген соманы төлегеннен кейін тарихи шығындарды өтеу тәртібі «Салық және бюджетке төленетін басқа да міндетті төлемдер туралы» 2008 жылғы 10 желтоқсандағы № 99-IV Қазақстан Республикасының Кодексінде (Салық кодексі) белгіленеді.

2010 года, геологическая информация предоставляется в пользование на возмездной основе при условии оплаты ее стоимости в бюджет Республики Казахстан.

2. Порядок определения исторических затрат и стоимости геологической информации о недрах регламентированы Правилами определения исторических затрат и стоимости геологической информации, утверждаемых в соответствии с подпунктом 32-2) статьи 20 Закона Республики Казахстан «О недрах и недропользовании» от 24 июня 2010 года.

Стоимость геологической информации, находящейся в государственной собственности, определяется как часть суммы исторических затрат. Оплата стоимости геологической информации производится в бюджет Республики Казахстан.

3. Пользователь получает право пользования геологической информацией в территориальных и республиканском геологических фондах на основании геологического отвода рег. № 875-Р (ТПИ) от 20.07.2017 года на разведку полиметаллических руд на Шубинской площади (далее – объект) и запроса о предоставлении геологической информации на возмездной основе.

4. Пользователь получает копии геологической информации во временное пользование на срок выполнения работ при условии оплаты ее стоимости в бюджет Республики Казахстан.

2. Платежи за геологическую информацию

1. В соответствии с пунктом 11 Приказа Министра по инвестициям и развитию РК № 386 от 31 марта 2015 года «Об утверждении Правил определения исторических затрат и стоимости геологической информации» стоимость геологической информации определяется по формуле:

$$\Sigma \text{геол. инф.} = \text{Кмрп} \times \text{Сконт. тер.} \times \text{Кп}$$

2. Пользователь обязуется оплатить за геологическую информацию **672 101 (шестьсот семьдесят две тысячи сто одна)** тенге в течение десяти рабочих дней со дня подписания Соглашения.

3. Оплата указанной в пункте 2 раздела 2 Соглашения суммы производится в тенге на код бюджетной классификации 201 903 «Плата за предоставление в пользование информации о недрах, находящейся в государственной собственности» и на код назначения платежа 911 по реквизитам органа налоговой службы по месту платежа по РНН (БИН, ИИН) пользователя. В платежном поручении должна быть отметка Банка о проведении платежа.

4. Порядок возмещения исторических затрат после оплаты суммы, указанной в пункте 3 раздела 2 Соглашения, определяется Кодексом Республики Казахстан от 10 декабря 2008 года № 99-IV «О налогах и других обязательных платежах в бюджет (Налоговый кодекс)».

Скопцова

5. Уәкілетті органға төлем тапсырмасының көшірмесі ұсынылғаннан кейін пайдаланушының геологиялық ақпарат үшін төлем міндеттемелері орындалды деп есептеледі.

6. Геологиялық ақпарат құнына оның көшірмесін жасауға жұмсалған шығындар кірмейді.

3. Геологиялық ақпаратты беру

1. Уәкілетті орган пайдаланушының жазбаша өтініміне тізбе бойынша геологиялық ақпаратты оған осы Келісімнің 2-бөлімінің 4-тармағына сәйкес оның құны төленгеннен кейін береді. Ақпараттық жиынтыққа тарихи шығындарды есептеу негізінде келісімшарттық аумаққа жататын материалдар ғана енгізіледі.

2. Пайдаланушы геологиялық ақпараттың көшірмесін жасауға жұмсалған шығындарды осы жұмыстарды орындайтын ұйыммен жасасқан жеке геологиялық ақпаратты көшіру шарт бойынша төлейді

3. Уәкілетті органның пайдаланушыға геологиялық ақпаратты беру қабылдау-беру актісі бойынша жүзеге асырылады, оған уәкілетті органның (уәкілетті органның өңіраралық департаментінің) бірінші басшысы, ал ол болмаған жағдайда – оны алмастыратын тұлға қол қояды.

4. Тараптардың құқықтары мен міндеттері

1. Уәкілетті орган Келісімді бұзғанға дейін күнтізбелік 30 күн бұрын пайдаланушыға жазбаша хабарлама бере отырып, оны бұзуға құқылы.

2. Уәкілетті орган Қазақстан Республикасының бюджетіне геологиялық ақпараттың құны төленген жағдайда, пайдаланушының жазбаша өтініміндегі тізбеге сәйкес геологиялық ақпаратты пайдалануға беруге міндетті.

3. Пайдаланушы:

1) пайдаланушының оның келісімшарттық аумағында ресми түрде ресімделген тапсырысы бойынша жұмыстарды орындайтын өзінің мердігеріне (бұдан әрі – мердігер) осы геологиялық ақпараттың көшірмесін беруге құқылы. Геологиялық ақпаратты мердігерге беру пайдаланушы, оның мердігері және уәкілетті орган арасында үшжақты шарт жасасу арқылы ресімделеді. Мердігердің геологиялық ақпаратты пайдалану мерзімі келісімшарттық аумақта мердігерлік жұмыстарды орындау мерзіміне байланысты белгіленеді. Пайдаланушының тапсырысы бойынша оның келісімшарттық аумағында жұмыстарды орындайтын заңды немесе жеке тұлғаның мердігері осы Келісімнің құпиялылық шарттарын сақтайды.

2) уәкілетті орган Келісімді бұзғанға дейін 30 жұмыс күн бұрын пайдаланушыға жазбаша хабарлама бере отырып, алынған геологиялық

5. Обязательства пользователя по платежам за геологическую информацию будут считаться выполненными по представлению копии платежного поручения в уполномоченный орган.

6. В стоимость геологической информации не входят затраты на ее копирование.

3. Предоставление геологической информации

1. Уполномоченный орган предоставляет геологическую информацию пользователю по перечню к его письменному запросу после оплаты ее стоимости в соответствии с пунктом 4 раздела 2 настоящего Соглашения. В информационный пакет включаются только те материалы, которые относятся к контрактной территории на основании расчета исторических затрат.

2. Затраты на оцифровку или копирование геологической информации оплачиваются пользователем по отдельному договору на копирование геологической информации с организацией, выполняющей эти работы.

3. Передача геологической информации от уполномоченного органа пользователю осуществляется по акту приема-передачи геологической информации, который подписывается первым руководителем уполномоченного органа (межрегионального департамента уполномоченного органа), а в случае отсутствия – лицом, его замещающим.

4. Права и обязанности сторон

1. Уполномоченный орган имеет право расторгнуть Соглашение, предоставив пользователю письменное уведомление за 30 календарных дней до расторжения.

2. Уполномоченный орган обязан предоставить в пользование геологическую информацию согласно перечню к письменному запросу пользователя при условии оплаты ее стоимости в бюджет Республики Казахстан;

3. Пользователь имеет право:

1) передать копию геологической информации во временное пользование своему подрядчику, выполняющему работы по официально оформленному заказу пользователя на его контрактной территории (далее – подрядчик). Передача геологической информации подрядчику оформляется трехсторонним договором между пользователем, его подрядчиком и уполномоченным органом. Сроки пользования подрядчиком геологической информацией определяются сроками выполнения подрядных работ на контрактной территории. Подрядчик физического или юридического лица, выполняющий работы по заказу пользователя на его контрактной территории, соблюдает условия конфиденциальности настоящего Соглашения.

2) расторгнуть Соглашение, предоставив уполномоченному органу письменное уведомление за

Скандинав

ақпаратты қайтару арқылы, оны бұзуға құқылы.

4. Пайдаланушы:

1) ақпаратты жер қойнауын пайдалануға жасалған келісімшарт шеңберінде жұмыстарды жүзеге асыру мақсатында пайдалануға;

2) берілген геологиялық ақпаратты не қағаз, не электрондық жеткізгіштерде кебейтіп таратпауға;

3) жер қойнауын пайдалануға жасалған келісімшарт шеңберінде жұмыстарды жүзеге асыру мақсатында уәкілетті органның жазбаша келісімінсіз ақпаратты үшінші тарапқа бермеуге;

4) Келісімді мерзімінен бұрын бұзған жағдайда, берілген геологиялық ақпаратты толық көлемде, өзінде олардың көшірмелерін сақтау құқығынсыз, уәкілетті органға қайтарып беруге міндеттенеді.

5. Кепілдік міндеттемелер

Уәкілетті орган пайдаланушыға геологиялық ақпаратты беруге толық заңды құқығы мен өкілеттілігі бар екеніне кепілдік береді.

6. Тараптардың жауапкершілігі

1. Міндеттемелерін орындамағаны немесе тиісінше орындамағаны үшін Тараптар Қазақстан Республикасының қолданыстағы заңнамасына сәйкес жауапты болады.

2. Осы Келісімнің шарттарын орындамаған жағдайда, пайдаланушы геологиялық ақпаратты пайдалану құқығынан айырылады, осы Келісім бұзылады және берілген геологиялық ақпарат уәкілетті органға қайтарылады, бұл ретте геологиялық ақпарат жиынтығының құны қайтарылмайды.

7. Форс-мажор

1. Тараптардың ешқайсысы, егер орындамау немесе орындаудағы кідірістер еңсерілмейтін күштердің (форс-мажор) мән-жайларынан туындаған болса, Келісім бойынша қандай да бір міндеттемелерді ішінара не толық орындамағаны үшін жауапты болмайды.

2. Форс-мажорға әскери жанжалдар, табиғи апаттар, дүлей апаттар (өрт, ірі авариялар, коммуникациялардың істен шығуы және т.б.) және басқа да төтенше және осы жағдайда еңсерілмейтін мән-жайлар жатады.

3. Тарап екінші тарапқа форс-мажорлық жағдайлар туындағаны немесе аяқталғаны, олардың сипаты мен ықтимал өту мерзімі туралы, олардың туындаған немесе тоқтаған күнінен бастап он жұмыс күні ішінде, Қазақстан Республикасының сауда-өнеркәсіп палатасы берген тиісті құжатты қоса бере отырып, хабарлар етуге міндетті.

30 рабочих дней до расторжения с возвратом полученной геологической информации.

4. Пользователь обязуется:

1) использовать информацию в целях осуществления работ в рамках заключенного контракта на недропользование;

2) не тиражировать ни на бумажных, ни на электронных носителях предоставленную геологическую информацию;

3) не передавать информацию третьей стороне без письменного на то согласия уполномоченного органа в целях осуществления работ в рамках заключенного контракта на недропользование;

4) в случае досрочного расторжения Соглашения вернуть уполномоченному органу предоставленную геологическую информацию в полном объеме без права сохранения у себя их копий.

5. Гарантийные обязательства

Уполномоченный орган гарантирует, что он обладает полным юридическим правом и полномочиями на передачу геологической информации пользователю.

6. Ответственность сторон

1. За неисполнение или ненадлежащее исполнение обязательств, Стороны несут ответственность в соответствии с действующим законодательством Республики Казахстан.

2. В случае невыполнения условий настоящего Соглашения, пользователь лишается права пользования геологической информацией, настоящее Соглашение расторгается и предоставленная геологическая информация возвращается уполномоченному органу, при этом стоимость пакета геологической информации возврату не подлежит.

7. Форс-мажор

1. Ни одна из Сторон не несет ответственности за частичное либо полное невыполнение каких-либо обязательств по соглашению, если такое невыполнение или задержка при выполнении вызваны обстоятельствами непреодолимой силы (форс-мажор).

2. К форс-мажору относятся военные конфликты, природные катастрофы, стихийные бедствия (пожары, крупные аварии, нарушение коммуникаций и т. п.) и иные чрезвычайные и непредотвратимые при данных условиях обстоятельства.

3. О факте наступления либо прекращения действия форс-мажорных обстоятельств, их характере и возможного срока истечения, сторона обязана уведомить другую сторону в течение десяти рабочих дней со дня их возникновения или прекращения с

Степанова

4. Осы Келісім бойынша міндеттемелерді орындау мерзімі форс-мажорлық жағдайлардың әрекет ету мерзіміне және олардың жағымсыз салдарына қарай ұзартылады.

5. Форс-мажорлық жағдайлар туындаған кезде Тараптар ақылға қонымды мерзімде қалыптасқан мән-жайларды шешу жолдарын іздеу үшін келіссөздер жүргізеді және осы мән-жайлардың салдарын барынша азайту үшін барлық амалдарды пайдаланады.

8. Хабарламалар

Осы Келісімде көзделген барлық хабарламалар жазбаша рәсімделуге тиіс және кейін пошта арқылы жіберіле отырып, мына мекенжайларға факсимильді байланыс арқылы жіберілуі тиіс:

«Өскемен қаласындағы ҚР инвестициялар және даму министрлігі Геология және жер қойнауын пайдалану комитетінің «Шығысқазжерқойнауы» ШҚ өңіраралық геология және жер қойнауын пайдалану департаменті» РММ
070004, Өскемен қ.,
Тохтарова көшесі,35
тел. 8(7232) 26-65-48,
факс 8(7232) 26-79-92

«Казцинк» ЖШС
070002, Өскемен қ., Промышленная к-сі,1
тел. 291-424, 291-001, факс. 291-414.
БСН 970140000211
Есепшот: KZ15965F010001328513
Алушы банкі: «ForteBank» АҚ
БСК: IRTYKZKA

9. Құпиялылық

1. Тараптар Қазақстан Республикасының заңнамасына сәйкес осы Келісімнің қолданылу мерзімі ішінде оның мәніне жататын барлық құжаттар, ақпараттар және есептер жөніндегі құпиялылық шарттарын сақтайды.

2. Тараптардың ешқайсысы, басқа Тараптан жазбаша келісім алмай, құпия болып табылатын және мына Келісім мазмұнына қатысты немесе осы Келісімнің ережелерін іске асырумен байланысты ақпаратты мына:

- 1) ақпарат сот тергеуі барысында пайдаланылған;
- 2) егер үшінші тұлға мұндай ақпараттың құпиялылығы шарттарын сақтау және ол ақпаратты Тараптар белгілеген мақсаттарда және Тараптар анықтаған мерзімде ғана пайдалану міндеттемесін өзіне алған жағдайда, ақпарат Тараптардың біріне Келісім бойынша қызмет көрсететін үшінші тұлғаларға берілген;
- 3) егер кез келген ақпаратты, соның ішінде банктік құпия болып табылатын, пайдаланушының

приложением соответствующего документа, выданного торгово-промышленной палатой Республики Казахстан.

4. Срок исполнения обязательств сторонами по настоящему соглашению отодвигается соразмерно сроку действия форс-мажорных обстоятельств и их негативных последствий.

5. При возникновении форс-мажорных обстоятельств Стороны в разумный срок проводят переговоры для поиска решения сложившейся ситуации и используют все средства для сведения к минимуму последствий таких обстоятельств.

8. Уведомления

Все предусмотренные настоящим Соглашением уведомления должны оформляться в письменной форме и передаваться по факсимильной связи с последующим отправлением почтой на следующие адреса:

РГУ «ВК межрегиональный департамент геологии и недропользования Комитета геологии и недропользования Министерство по инвестициям и развитию РК»
070004, г. Усть-Каменогорск,
ул. Тохтарова,35
тел. 8(7232) 26-65-48,
факс 8(7232) 26-79-92

ТОО «Казцинк»
070002 г.Усть-Каменогорск, ул. Промышленная,1
тел. 291-424, 291-001, факс. 291-414.
БИН 970140000211
Расчетный счет: KZ15965F010001328513
Банк получателя: АО «ForteBank»
БИК: IRTYKZKA

9. Конфиденциальность

1. Стороны, в соответствии с законодательством Республики Казахстан, соблюдают условия конфиденциальности по всем документам, информации и отчетам, относящимся к предмету настоящего соглашения в течение срока его действия.

2. Ни одна из Сторон, без получения письменного согласия другой Стороны, не вправе раскрывать информацию, касающуюся содержания Соглашения, являющуюся конфиденциальной и связанную с реализацией положений настоящего Соглашения, кроме случаев:

- 1) когда информация используется в ходе судебного разбирательства;
- 2) когда информация предоставляется третьим лицам, оказывающим услуги одной из Сторон по соглашению, при условии, что такое третье лицо берет на себя обязательство соблюдения условий конфиденциальности такой информации и использования ее только в установленных Сторонами

Смондимо

кез келген, соның ішінде Қазақстан Республикасынан тыс жерлердегі шетел банктерінде ашылған баек шотына қатысты ақпаратты алуға мүмкіндігі бар салық немесе Қазақстан Республикасының басқа уәкілетті мемлекеттік органдарына ақпарат берілетін жағдайлардан басқа жағдайда жария етуге құқығы жоқ.

10. Дауларды реттеу

1. Осы Келісімді түсіндіруге немесе қолдануға қатысты Тараптар арасындағы кез келген дау консультациялар және келіссөздер жолымен шешіледі.

2. Реттелмеген даулар Қазақстан Республикасының заңнамасына сәйкес сот тәртібімен шешіледі.

11. Қорытынды ережелер, келісімнің күшіне енуі және қолданысын тоқтату

1. Осы Келісім оған Тараптар қол қойған күнінен бастап күшіне енеді және Келісімшарттың қолданылу мерзіміне сәйкес аяқталады.

2. Осы Келісім қолданыстағы Қазақстан Республикасы заңнамасына сәйкес түсіндіріледі және реттеледі.

3. 20 17 жылғы «22» 10 Өскемен қаласында қазақ және орыс тілдерінде, бірдей заңды күші бар 2 (екі) данада, әрбір тарапқа 1 (бір) данадан жасалды. Егер осы Келісімнің ережелерін түсіндіруге келіспеушіліктер болған жағдайда, тараптар орыс тіліндегі мәтінге жүгінеді.

целях и на определенный Сторонами срок;

3) когда информация предоставляется налоговым или иным уполномоченным государственным органам Республики Казахстан, которые имеют доступ к любой информации, в том числе являющейся банковской тайной, относящейся к любым банковским счетам пользователя, в том числе открытым в иностранных банках за пределами Республики Казахстан.

10. Урегулирование споров

1. Любой спор между Сторонами относительно толкования или применения настоящего Соглашения разрешается путем консультаций и переговоров.

2. Неурегулированные споры разрешаются в судебном порядке в соответствии с законодательством Республики Казахстан.

11. Заключительные положения, вступление в силу и прекращение действия соглашения

1. Настоящее Соглашение вступает в силу со дня подписания его Сторонами и заканчивается сроком действия Контракта.

2. Настоящее Соглашение интерпретируется и регулируется в соответствии с действующим законодательством Республики Казахстан.

3. Совершено в городе Усть-Каменогорск «22» 10 2017 года в 2 (двух) экземплярах на государственном и русском языках, имеющих одинаковую юридическую силу, по 1 (одному) экземпляру для каждой из Сторон. В случае наличия разногласий в толковании положений настоящего Соглашения, стороны обращаются к тексту на русском языке.

Уәкілетті орган /Уполномоченный орган



С.И. Келеманов

Пайдаланушы /Пользователь

ТОО «Казцинк»



И.В. Чугунов

Handwritten signature

ҚАЗАҚСТАН РЕСПУБЛИКАСЫ
ИНВЕСТИЦИЯЛАР ЖӘНЕ ДАМУ
МИНИСТРЛІГІ

МИНИСТЕРСТВО
ПО ИНВЕСТИЦИЯМ И РАЗВИТИЮ
РЕСПУБЛИКИ КАЗАХСТАН

ХАТТАМА

ПРОТОКОЛ

Астана қаласы

«20» сәуірі 2017 года
город Астана

Заседания рабочей группы

по проведению прямых переговоров по предоставлению права
недропользования на разведку и добычу полезных ископаемых

Присутствовали:

от Министерства по инвестициям и развитию Республики Казахстан:

1. Токтабаев Т.С. – вице-министр по инвестициям и развитию
Республики Казахстан, председатель;

2. Баймищев Р.Н. – директор Департамента недропользования МИР РК,
заместитель председателя;

3. Сыздыханова Т.О. – руководитель управления по
предоставлению права недропользования Департамента недропользования
МИР РК, секретарь;

4. Байтов К.К. – заместитель председателя Комитета
индустриального развития и промышленной безопасности МИР РК;

5. Сатиев Т.Б. – заместитель председателя Комитета геологии и
недропользования МИР РК;

6. Мантаева А.Б. – заместитель директора Департамента
недропользования МИР РК;

7. Шалабаев А.Ж. – заместитель директора Департамента
недропользования МИР РК;

8. Калиев А.Б. – руководитель управления исполнения контрактных
обязательств Департамента недропользования МИР РК;

9. Байкасинов А.Р. – главный эксперт управления контрактов
Департамента недропользования МИР РК.

от ТОО «Казцинк»:

Куанышев Н.Р. – исполнительный директор по взаимодействию с
органами госуправления ТОО «Казцинк»;

Бенеш В. – исполнительный директор по геологоразведке ТОО
«Казцинк»;

Кожевников С.Н. – региональный менеджер по геологоразведке
Управления геологоразведочных работ ТОО «Казцинк»;

Айткелдиев Г.М. – главный специалист Представительства
ТОО «Казцинк» в г. Астана.

Повестка дня:

Рассмотрение заявки ТОО «Казцинк» по площади Шубинская в Восточно-Казахстанской области на основе прямых переговоров согласно подпункту 4-1) пункта 2 статьи 35 Закона Республики Казахстан «О недрах и недропользовании» от 24 июня 2010 года (далее – Закон о недрах).

СЛУШАЛИ:

Бенеш В.- текст доклада прилагается.

По результатам обсуждения заявки ТОО «Казцинк» в соответствии со статьями 56-59 Закона о недрах, принято следующее **РЕШЕНИЕ:**

I. Предоставить право на заключение соответствующего контракта на недропользование с соблюдением процедур, предусмотренных Законом о недрах, ТОО «Казцинк» на разведку полиметаллических руд и благородных металлов на площади Шубинская в Восточно-Казахстанской области.

Стороны уведомлены, что в соответствии с пунктом 1 статьи 35 Закона о недрах предоставление права недропользования производится путем заключения контракта, а также в соответствии с пунктом 9 Правил предоставления права недропользования, утвержденных постановлением Правительства Республики Казахстан от 30 декабря 2010 года № 1456, право недропользования считается предоставленным и возникшим с момента вступления в силу контракта.

II. Компетентный орган и ТОО «Казцинк» в соответствии с пунктом 3 статьи 58 Закона о недрах, путем переговоров совместно определили предварительные условия контракта на разведку:

1. Размер подписного бонуса – 7 500 000 (семь миллионов пятьсот тысяч) тенге.

При этом стороны соглашаются, что в случае выявления неточностей при расчете стартового подписного бонуса, в результате чего подписной бонус оказался ниже расчетного, сторонами будет принято решение об изменении размера подписного бонуса.

В соответствии со статьей 315 Налогового кодекса Республики Казахстан подрядчик обязан оплатить 50 % подписного бонуса в течение 30 календарных дней с даты подписания настоящего протокола.

2. Стороны соглашаются, что минимальный размер казахстанского содержания в кадрах, закупаемых работах и услугах составит:

Работы (от общей стоимости работ) не менее	Услуги (от общей стоимости услуг) не менее	Кадры (в процентах от общей численности занятого персонала)*		
		Руководящий состав	Специалисты с высшим и средним профессиональным образованием	Рабочие
50 %	50%	50 %	50 %	50 %

Кочинский

53

Стороны соглашаются, что окончательный размер казахстанского содержания будет определен после утверждения проектного документа в соответствии со статьей 64 Закона о недрах перед подписанием контракта на рабочей группе компетентного органа.

3. Размер расходов на социально-экономическое развитие региона и его инфраструктуры – ежегодно производить отчисления на социально-экономическое развитие региона и развитие его инфраструктуры сумму не менее 2 000 000 (два миллиона) тенге ежегодно путем перечисления в местный бюджет.

Стороны соглашаются, что окончательный размер социальных отчислений будет уточнен перед подписанием контракта на рабочей группе компетентного органа.

III. Особые условия

1. Согласно протоколу заседания Межведомственной Комиссии по рассмотрению вопросов признания производственной деятельности (технологического процесса) субъектов индустриально – инновационной деятельности деятельностью (технологическим процессом), связанной с недропользованием при Министерстве по инвестициям и развитию от 11 ноября 2016 года производственная деятельность (технологический процесс) ТОО «Казцинк» по проекту «Модернизация производства Зырянского горно-обогатительного комплекса» (далее - Проект) признана деятельностью (технологическим процессом), связанной с недропользованием. В целях реализации указанного Проекта ТОО «Казцинк» разрешено участие в прямых переговорах на получение права недропользования на разведку Шубинской площади в Восточно-Казахстанской области при условии выполнения ТОО «Казцинк» реконструкции Зырянской горно-обогатительной фабрики с увеличением объема переработки руды с 2,25 до 3,0 млн. тонн в год в целом по Проекту. Сумма инвестиций по указанному Проекту составляет более 2,5 млрд. тенге; планируемая сумма затрат на геологоразведочные работы по Шубинской площади в Восточно-Казахстанской области – более 1 млрд. тенге на 6 лет.

2. В связи с тем, что право недропользования предоставляется в соответствии с пп. 4-1) п.2 статьи 35 Закона РК «О недрах и недропользовании» в качестве меры государственной поддержки проектов индустриально-инновационного развития в контракте необходимо предусмотреть обязательство недропользователя о реализации указанного проекта.

3. В случае неисполнения вышеуказанных обязательств Компетентный орган вправе в одностороннем порядке досрочно прекратить действие контракта.

4. Обстоятельства, выявленные в ходе работы по подготовке и согласованию контракта, влияющие на условия проведения прямых переговоров, могут быть основанием для проведения дополнительных переговоров и внесения изменений и дополнений в указанный протокол.

Колесников

В случае наличия существенных изменений и дополнений к условиям настоящего протокола, а также недостижения договоренности между сторонами в указанных случаях, протокол прямых переговоров в полном объеме будет считаться недействительным.

5. Координаты угловых точек предполагаемой контрактной территории:

№ точек	Северная широта			Восточная долгота		
1	50	29	32,01	83	35	45,01
2	50	29	28,01	83	38	36,01
3	50	26	32,01	83	38	27
4	50	22	53,01	83	42	47
5	50	17	43,03	83	42	29,35
6	50	17	52,08	83	35	53,02
7	50	19	4	83	35	56
8	50	19	42	83	36	16
9	50	20	7,01	83	36	10
10	50	20	28	83	35	55
11	50	20	28	83	34	40,01
12	50	20	43,75	83	34	13,43
13	50	20	45	83	34	20
14	50	21	25	83	34	28
15	50	21	40	83	34	4
16	50	25	12	83	36	22
17	50	26	50	83	35	36,01

и будут уточнены:

- в период выдачи геологического отвода;

- в случае попадания части контрактной территории на участки особо охраняемых природных территории, территорий ограниченного природопользования и других случаев невозможности предоставления земельных участков для целей недропользования.

Кроме того, на запрашиваемой территории располагается контрактная территория ТОО «Gold Stone Minerals» участок Убинская, в связи с чем проведение работ на данной территории возможно лишь после установления сервитута в установленном законодательством порядке.

Также, из запрашиваемой территории - Шубинская площадь исключаются действующие контрактные территории с учетом выданных на глубину отводов.

5. Подрядчик обязан обеспечить разработку проектного документа в порядке и сроки, установленными статьей 64 Закона о недрах.

7. В соответствии с пунктом 2 статьи 68 Закона о недрах срок заключения контракта для проведения разведки не должен превышать восемнадцать месяцев с даты подписания настоящего протокола прямых переговоров.

Колыванов

IV. Кроме того, стороны договорились, что ТОО «Казцинк» принимает обязательства по организации финансирования подготовки и переподготовки казахстанского персонала









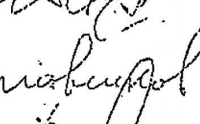
Заявитель обязуется осуществлять в период проведения разведки ежегодное финансирование обучения, повышения квалификации и переподготовки работников, являющихся гражданами Республики Казахстан, задействованных при исполнении контракта и (или) обучение граждан Республики Казахстан по перечню специальностей согласованному с компетентным органом, в размере 1% от затрат на разведку.

Председатель:



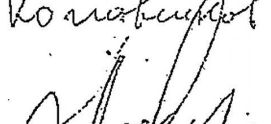

Заместитель председателя:

Секретарь:


Члены комиссии:

 Т. Токтабаев
 Р. Баймишев
 Т. Сыздыханова
 К. Баитов
 Т. Сатиев
 А. Мантаева
 А. Шалабаев
 А. Калиев
 А. Байкасинов

от ТОО «Казцинк»:

 Н. Куанышев
 В. Бенеш
 С. Кожевников
 Г. Айткелдиев

Түркістан өлкөсү
Ички иштер бөлүмү
Б. Исаев



**Центральная комиссия по разведке и разработке
полезных ископаемых**

ПРОТОКОЛ № 115.4

**Заседания Центральной комиссии по разведке и разработке
полезных ископаемых**

г. Астана

5 октября 2017 г.

Председательствовал:

Т. Токтабаев – Председатель Центральной комиссии по разведке и разработке полезных ископаемых МИР РК.

Присутствовали:

Р. Баймишев, А. Рахимов, М. Капенова, Д. Салимбаев, А. Байкасинов, Ж-Т. Байдалина, Д. Тлеубеков, Р. Джанкутов, Б. Садық, А. Пшенбаев (приглашенный), Б. Мукашев (приглашенный).

От ТОО «Казцинк»: С. Семенов, С. Кожевников, Н. Каменский.

Повестка дня: Проект поисковых работ на Шубинском блоке Лениногорского рудного района в Восточно-Казахстанской области.

Основания для рассмотрения:












- 1. ППП ст 20.06.2017г.;
- 2. Статья 65 Закона «О недрах»;
- 3. Объем предполагаемых инвестиций – 1 363 551 000 тенге;
- 4. Срок проекта – 6 лет.

В ходе рассмотрения проекта было дано следующее замечание:

1. Обязательства недропользователя необходимо привести с нормами действующего законодательства в области недропользования.

Решение: ЦКРР рекомендует, Проект поисковых работ на Шубинском блоке Лениногорского рудного района в Восточно-Казахстанской области, к утверждению в уполномоченном органе по изучению и использованию недр.

Присутствовали:

- Т. Токтабаев 
- Р. Баймишев 
- А. Рахимов 
- М. Капенова 
- Д. Салимбаев 
- А. Байкасинов 
- Ж-Т. Байдалина
- Д. Тлеубеков 
- Р. Джанкутов 
- Б. Салык 
- А. Пшенбаев (приглашенный) 
- Б. Мукашев (приглашенный) 

ҚАЗАҚСТАН РЕСПУБЛИКАСЫ
ИНВЕСТИЦИЯЛАР ЖӘНЕ ДАМУ
МИНИСТРЛІГІ



1420-159
МИНИСТЕРСТВО
ПО ИНВЕСТИЦИЯМ И РАЗВИТИЮ
РЕСПУБЛИКИ КАЗАХСТАН

ГЕОЛОГИЯ ЖӘНЕ ЖЕР ҚОЙНАУЫН
ПАЙДАЛАНУ КОМИТЕТІ

КОМИТЕТ ГЕОЛОГИИ И
НЕДРОПОЛЬЗОВАНИЯ

010000, Астана қ. Ә. Мамбетов көшесі, 32
тел.: 8 (7172) 390310, факс: (7172) 390440
e-mail: komgeo@geology.kz

010000, Астана, ул. А. Мамбетова, 32
тел.: 8 (7172) 390310, факс: (7172) 390440
e-mail: komgeo@geology.kz

27.11.2017г. № 24-7/6225-рм

ТОО «Казцинк»
070002, г. Усть-Каменогорск
Ул. Промышленная -1
тел: 8(7232)29-14-24
факс: 8(7232) 29-14-14
e-mail: kazzinc@kazzinc.com

к сведению: МД «Востказнедра»

№ 50-34-20/1059 от 01.11.2017 г.

ТОО «Казцинк» было предоставлено право недропользования на разведку полиметаллических руд и благородных металлов на площади Шубинский блок (Протокол Заседания рабочей группы по проведению прямых переговоров от 20 июня 2017 года).

На основании рекомендаций Центральной комиссии по разведке и разработке полезных ископаемых Министерства по инвестициям и развитию РК (Протокол №115.4 от 05 октября 2017 года) утверждается «Проект поисковых работ на Шубинском блоке Лениногорского рудного района (геологоразведочные работы)» со следующими показателями:

Сводная таблица основных проектных объемов работ

Наименование работ и затрат	Ед. изм.	Общие объемы	Год отработки					
			1	2	3	4	5	6
Геологические маршруты	км	80	40	10	10	10	10	-
Площадные геохимические исследования	проба	2500	2500	-	-	-	-	-
Колонковое бурение поисковых и разведочных скважин	м	33700	-	5700	8000	8000	8000	4000
	скв	39	-	7	9	9	9	5
Площадные геофизические работы: Аудио-магнитотеллурическое зондирование (АМТЗ)	ф.т	160	160	-	-	-	-	-
	км ²	32	32	-	-	-	-	-
Топография	п.км	20	10	10	-	-	-	-
Геофизическая исследования скважин:								
каротаж	м	29700	-	51000	7100	7100	7100	3300


0000302

РВГИ	сечений	8	-	2	2	2	2	-
Опробование:								
штупные пробы	проба	120	60	15	15	15	15	-
керновые пробы с контролем	проба	20790	-	3518	4935	4935	4935	2467
минералого-технологические пробы	проба	5	-	-	-	-	-	5
тигловые технологические пробы	проба	2	-	-	-	-	-	2
сортовые технологические пробы	проба	4	-	-	-	-	-	4
пробы для определения коэффициента неравномерности	проба	1	-	-	-	-	-	1
Обработка проб:								
штупные пробы	проба	120	60	15	15	15	15	-
керновые пробы	проба	20790	-	3518	4935	4935	4935	2467
рыхлых песчаных проб	проба	2500	2500	-	-	-	-	-
Камеральная обработка	отчет	1	-	-	-	-	-	1

По результатам работ будут составлены ТЭО оценочных кондиций и будут подсчитаны запасы категории $C_2 - C_1$ и прогнозные ресурсы категории P_1 с утверждением их в ГКЗ РК.

Недропользователю необходимо обеспечить предоставление утвержденного проектного документа в МД «Востказнедра» на бумажном и электронном носителях для хранения и использования в работе.

Заместитель председателя



Т. Сатиев

Исп: А. Урпекова
Тел: 39-02-69

№ исх: 27-7-1/190-ВН от: 23.02.2018

№ вх: 27-7-1/190-ВН от: 23.02.2018

Р. Баймишевке

2018 жылғы 14 ақпандағы № 18-2/98- ішкі хатқа

Геология және жер қойнауын пайдалану комитеті, 2010 жылғы 24 маусымдағы «Жер қойнауын және жер қойнауын пайдалану туралы» Қазақстан Республикасы заңының 63 бабына сәйкес және «Казцинк» ЖШС-нің Шығыс Қазақстан облысы Шубинск алаңында полиметалл кенін және асыл металдарды барлауға арналған Келісімшарт жобасын Жұмыс бағдарламасын қарастырып, жер қойнауын ұтымды және кешенді пайдалану жағынан оны келісімдейді.

Қосымша: Жұмыс бағдарламасы

Т. Сатиев

*Орынд.: А. Үрпекова
39-С2-69*

Результаты согласования

22.02.2018 19:05:59; Калиев Т. С. (Управление мониторинга и контроля за рациональным и комплексным использованием недр) - - согласовано без замечаний

№ исх: 6-1-29/291/П от: 13.03.2018

№ вх: 8950 от: 13.03.2018


**МИНИСТЕРСТВО ЮСТИЦИИ
РЕСПУБЛИКИ КАЗАХСТАН**
**ҚАЗАҚСТАН РЕСПУБЛИКАСЫ
ӘДІЛЕТ МИНИСТРЛІГІ**

010000 Астана қаласы, сәл жағалау,
«Министрліктер үйі», Мәңгілік ел даңғылы, 8
телеф. 8 (7172) 74-07-97, факс: 8 (7172) 74-09-54
e-mail: kanc@adilet.gov.kz

010000, город Астана, Левый берег,
«Дом министерств», проспект Мәңгілік ел, 8
телеф. 8 (7172) 74-07-97, факс: 8 (7172) 74-09-54
e-mail: kanc@adilet.gov.kz

№

**Министерство по
инвестициям и развитию
Республики Казахстан**

на № 04-2-18/4419-И от 14 февраля 2018 года

Министерство юстиции Республики Казахстан (далее – *Министерство*) рассмотрев проект Контракта на разведку полиметаллической руды и драгоценных металлов Шубинского месторождения в Восточно-Казахстанской области (далее – *Проект*), заключенный между Министерством по инвестициям и развитию Республики Казахстан и ТОО «Казцинк», сообщает следующее.

Согласно пункту 5 Правил осуществления правовой экспертизы проектов контрактов на недропользование, утвержденных приказом Министра юстиции Республики Казахстан от 20 января 2015 года № 25, для проведения правовой экспертизы проектов контрактов на проведение работ по разведке полезных ископаемых, компетентный орган представляет в Министерство:

сопроводительное письмо компетентного органа, указывающее на обладание лица правом на прямые переговоры на получение права недропользования;

копию протокола прямых переговоров на государственном и русском языках, заверенных компетентным органом.

Однако данные документы не были представлены.

В пункте 14 исключить слово «модельный», так как проект не является модельным.

В пункте 31 проекта срок банковского поручения указан не верно.

На основании вышеизложенного, Министерство дает отрицательное заключение по проекту.

Ответственный секретарь

Д. Айтмухаметов

Исп. Р. Абдірашид, 740990

№ исх: 6-1-23/725/П-1 от: 06.06.2018

№ вх: 21428 от: 06.06.2018

ҚАЗАҚСТАН РЕСПУБЛИКАСЫ
ӘДІЛЕТ МИНИСТРЛІГІ



МІНІСТЕРЛІК БОЛЖАУ ШІБЕЛІ
ІНВЕСТИЦИЯЛАР ЖӘНЕ
ДАМУ МИНИСТРЛІГІ

Астана қаласы, Мәжіліс алаңы, 100
Мәжіліс сәуір айының 1-ші сессиясының
10-ші отырысында

**Қазақстан Республикасы
Инвестициялар және
даму министрлігі**

2018 жылғы 16 мамырдағы № 04-2-18/17732-Н хатқа

Қазақстан Республикасы Әділет министрлігі Қазақстан Республикасы Инвестициялар және даму министрлігі мен «Казцинк» ЖШС арасында Шығыс Қазақстан облысындағы Шубинск кен алаңында полиметал кенін және асыл металдарды барлауға арналған келісімшарт жобасын қарап, он қорытындысын ұсынады.

Жауапты хатшы

Д. Айтмухаметов

Орынд. Р. Әбдірашид, 740990

**ШЫҒЫС ҚАЗАҚСТАН
ОБЛЫСЫ ӘКІМІНІҢ
БІРІНШІ ОРЫНБАСАРЫ**



**ПЕРВЫЙ ЗАМЕСТИТЕЛЬ
АКИМА ВОСТОЧНО-
КАЗАХСТАНСКОЙ ОБЛАСТИ**

Қазақстан Республикасы, ШҚО
070019, Өскемен қаласы, М. Горький көшесі, 40
тел.: 26-42-42, факс: 26-13-63
e-mail: chancellery@akimvko.gov.kz

Республика Казахстан, ВКО
070019, г. Усть-Каменогорск, ул. М. Горького, 40
тел.: 26-42-42, факс: 26-13-63
e-mail: chancellery@akimvko.gov.kz

22.12.2016 № 2/25564

**«Казцинк» ЖШС-нің
геологиялық барлау
орындаушы директоры
В. Бенешқа**

Сіздің 2016 жылғы 28 қарашадағы № 50-34-20/815 хатыңызға сәйкес, ШҚО Риддер қаласында орналасқан, Шубинская кен орнынан, полиметалл кенін барлау үшін өңірдің әлеуметтік-экономикалық инфрақұрылымның дамуына арналған аударым сомасы, жылына 2 000 000 теңге көлемінде рұқсат берілгенін хабарлаймыз.

Н. Сақтағанов

Орын: М. Мусапирбеков
тел.: 26 53 62

001761

№ 2/25564
от 22.12.2016г.


Исполнительному директору
по геологоразведке
ТОО «Казцинк»
Бенешу В.

На Ваше письмо от 28 ноября 2016 года № 50-34-20/815 сообщаем, что Вам согласована сумма отчислений на социально-экономическое развитие региона и его инфраструктуры в размере 2 000 000 тенге в год, на разведку полиметаллических руд на месторождении Шубинская расположенного в г.Риддер ВКО.



Н. Сактаганов

Исп. М. Мусапирбеков
тел. 26 53 62



ПРОТОКОЛ

заседания Рабочей группы Министерства по инвестициям и развитию Республики Казахстан по ведению переговоров и обсуждению условий проекта Контракта на разведку полиметаллических руд и благородных металлов на площади Шубинская в Восточно-Казахстанской области, между Министерством по инвестициям и развитию Республики Казахстан (Компетентный орган) и ТОО «Казцинк» (Недропользователь).

г. Астана

28 декабря 2017 года

ПРИСУТСТВОВАЛИ:

- | | | |
|-----------------|---|--|
| Оркгабаев Т.С. | - | вице-министр по инвестициям и развитию Республики Казахстан, председатель; |
| Баймишев Р.Н. | - | директор Департамента недропользования Министерства по инвестициям и развитию Республики Казахстан, заместитель председателя; |
| Пшенбаев А. С. | - | заместитель директора Департамента недропользования Министерства по инвестициям и развитию Республики Казахстан; |
| Капенова М. Р. | - | руководитель управления по предоставлению права недропользования Департамента недропользования Министерства по инвестициям и развитию Республики Казахстан; |
| Калиев Т.С. | - | руководитель управления мониторинга и контроля за рациональным и комплексным использованием недр Комитета геологии и недропользования Министерства по инвестициям и развитию Республики Казахстан; |
| Байкасинов А.Р. | - | эксперт управления анализа и развития недропользования Департамента недропользования Министерства по инвестициям и развитию Республики; |
| Рахимов А.Б. | - | эксперт управления контрактов Департамента недропользования Министерства по инвестициям и развитию Республики Казахстан; |

Приглашенные:

Шакиримов А.Б. - руководитель управления контрактов Департамента недропользования Министерства по инвестициям и развитию Республики Казахстан;

Уркумбаев С.Ж. - главный эксперт управления исполнения контрактных обязательств Департамента недропользования Министерства по инвестициям и развитию Республики Казахстан.

От ТОО «Казцинк»:

Чугунов И.В. - начальник Геологоразведочной службы;

Асанбаева У.Т. - консультант по геологии.

Председательствовал: Т. Токтабаев.

Предмет рассмотрения: проект Контракта на разведку полиметаллических руд и благородных металлов на площади Шубинская в Восточно-Казахстанской области заключаемого на основании Протокола прямых переговоров от 20 июня 2017г.

В ходе обсуждения были высказаны следующие замечания:

1. Прсект Контракта на разведку полиметаллических руд и благородных металлов на площади Шубинская в Восточно-Казахстанской области привести в соответствие с действующим законодательством в области недропользования.

2. Рабочую программу разработать в соответствии с утвержденным проектным документом.

3. Размер отчислений на социально-экономическое развитие региона и развитие инфраструктуры согласовать с акиматом Восточно-Казахстанской области.

4. Пункт 21 проекта контракта изложить в следующей редакции:

«В случае отсутствия информации о ценах полезных ископаемых, применяемых недропользователем при совершении сделок, применяются цены, не превышающие сложившиеся на мировых рынках цены на дату совершения сделки по приобретению Республикой Казахстан полезных ископаемых, за вычетом транспортных расходов и затрат на реализацию.

Предельный объем приобретаемых полезных ископаемых не может превышать 70% от общего объема продукции, фактически добытой в соответствующем году».

5. Недропользователю переоформить геологический отвод в Комитете геологии и недропользования с исключением примечания касательно заключения сервитута с ТОО «Goldstone minerals».

6. Отметить, что Недропользователь вправе проводить работы на участках, подлежащих ликвидации в соответствии с действующим законодательством, после завершения процедур возврата контрактной территории ТОО «Goldstone minerals»;

РЕШЕНИЕ: проект Контракта на разведку полиметаллических руд и благородных металлов на площади Шубинская в Восточно-Казахстанской области рекомендовать к подписанию после устранения указанных замечаний, получения положительного правового заключения Министерства юстиции Республики Казахстан и согласования Рабочей программы Комитетом геологии и недропользования.












Председатель:

Заместитель председателя:

Члены рабочей группы:

Приглашенные:

От компании:

 Т.Токтабаев
 Р.Займишев
 А. Пшенбаев
 М.Капенова
 Т.Калиев
 А.Байкасинов
 А.Рахимов
 А. Шакиримов
 С.Уркумбаев.
 И. Чугунов
 У.Асанбаева

Поступило в банк

ПЛАТЕЖНОЕ ПОРУЧЕНИЕ № 337089

23.10.2017

Отправитель денег БИН 970140000211	ТОО "КАЗЦИНК" г.Усть-Каменогорск	ИИК KZ15965F010001328513	Код 17	Сумма 672 101-00
Банк отправителя денег АО "FORTEBANK"		БИК IRTYKZKA		
Бенефициар БИН 991040001526	РГУ УПРАВЛЕНИЕ ГОСУДАРСТВЕННЫХ ДОХОДОВ П О ГОРОДУ УСТЬ-КАМЕНОГОРСК	ИИК KZ24070105KSN0000000	Кбе 11	
Банк бенефициара ГУ "Комитет казначейства Министерства финансов РК"		БИК KKMFKZ2A		
Банк-посредник				
Сумма прописью Шестьсот семьдесят две тысячи сто один тенге 00 тиын				

Дата получения товара, оказания услуг " " г.

Назначение платежа (наименование товара, выполненных работ, указанных услуг, номеров и, даты товарных документов, номера и даты договора и др реквизитов)

Код назнач. платежа	911
Код бюджет. классификации	201903
Дата валютирования	23.10.2017

ПЛАТА ЗА ПРЕДОСТАВЛЕНИЕ В ПОЛЬЗОВАНИЕ ИНФ. О НЕДРАХ ПО ДОГ.№ 101В от 02.10.2017 (ШУБИНСКАЯ ПЛОЩАДЬ)

М.П.

ФИО руководителя

ИВАНОВА СВЕТЛАНА НИКОЛАЕВНА

ФИО главного бухгалтера

РЫБИНА ИРИНА ИГОРЕВНА

«FORTEBANK» АҚ
ӨСКЕМЕН ҚАЛАСЫНДАҒЫ
ФИЛИАЛЫ

60 23 ОКТ 2017

проверено Банком отправителем

ФИЛИАЛ АО «FORTEBANK»
В ГОРОДЕ УСТЬ-КАМЕНОГОРСК

(подпись ответственного лица)

69

Поступило в Банк

ПЛАТЕЖНОЕ ПОРУЧЕНИЕ № 324642

12.07.2017

Отправитель денег БИН 970140000211	ТОО "КАЗЦИНК" г.Усть-Каменогорск	ИИК KZ15965F010001328513	Код 17	Сумма 3 750 000.00
Банк отправителя денег АО "FORTEBANK"		БИК IRTYKZKA		
Бенефициар РГУ УПРАВЛЕНИЕ ГОСУДАРСТВЕННЫХ ДОХОДОВ П О ГОРОДУ УСТЬ-КАМЕНОГОРСК БИН 991040001526		ИИК KZ24070105KSN0000000	Кбе 11	
Банк бенефициара ГУ "Комитет казначейства Министерства финансов РК"		БИК KKMFKZ2A		
Банк-посредник				
Сумма прописью Три миллиона семьсот пятьдесят тысяч тенге 00 тиын				

Дата получения товара, оказания услуг " " г.

Назначение платежа (наименование товара, выполненных работ, указанных услуг, номеров и даты товарных документов, номера и даты договора и др реквизитов)

Код назнач. платежа	911
Код бюдж. классификации	105305

50% Подписной бонус по Шубинской площади

М.П.

ФИО руководителя

ИВАНОВА СВЕТЛАНА НИКОЛАЕВНА

ФИО главного бухгалтера

РЫБИНА ИРИНА ИГОРЕВНА

Дата 12 07 2017
Филиал АО «FORTEBANK» АК
в городе Усть-Каменогорск
Филиалы

12 ИЮЛ 2017
проверено банком
участелем

ФИЛИАЛ АО «FORTEBANK»
в ГОРОДЕ УСТЬ-КАМЕНОГОРСК

(подписи ответственного)



ДОВЕРЕННОСТЬ № 50-14-08/347

Республика Казахстан, Восточно-Казахстанская область, город Усть-Каменогорск,
двадцать восьмое февраля две тысячи восемнадцатого года

Товарищество с ограниченной ответственностью «Казцинк» (далее - Товарищество),
находящееся в Республике Казахстан, Восточно-Казахстанской области, 070002, городе Усть-
Каменогорске, по улице Промышленная, 1, в лице **Генерального директора ТОО «Казцинк»
Хмелева Александра Леонидовича**, действующего на основании Устава Товарищества,
настоящей доверенностью уполномочивает

Вице-президент по геологоразведке ТОО «Казцинк» Бенеша Владимира (далее –
Поверенный) представлять интересы Товарищества в Министерстве по инвестициям и развитию
Республики Казахстан по заключению (подписанию) контракта на разведку полиметаллических
руд и благородных металлов на Шубинской площади в Восточно-Казахстанской области.

Для выполнения данного поручения Поверенный вправе подписать контракт на разведку
полиметаллических руд и благородных металлов на Шубинской площади в Восточно-
Казахстанской области, подавать, подписывать, получать заявления и документы, а также
выполнять другие действия и формальности.

Доверенность выдана с правом передоверия и действительна по тридцать первое декабря две
тысячи восемнадцатого года включительно.

Генеральный директор

А. Л. Хмелев

Заместитель главного

Н. К. Мацакова



72
КӨШІРМЕ
КОПИЯ



ҚАЗАҚСТАН РЕСПУБЛИКАСЫ ӘДІЛЕТ МИНИСТРЛІГІ

ШЫҒЫС ҚАЗАҚСТАН ОБЛЫСЫНЫҢ ӘДІЛЕТ ДЕПАРТАМЕНТІ
ЗАҢДЫ ТҰЛҒАНЫ МЕМЛЕКЕТТІК ҚАЙТА ТІРКЕУ ТУРАЛЫ

КУӘЛІК

21128 - 1917 – ЖШС (ШҚ)

тіркеу нөмірі

970140000211

бизнес-сәйкестендіру нөмірі

Өскемен қаласы

2010 ЖЫЛ « 23 » 04.

Заңды тұлғаның атауы:

«Казцинк»

ЖАУАПҚЕРШІЛІГІ ШЕКТЕУЛІ СЕРІКТЕСТІГІ

Тұрған жері:
(мекен-жайы)

ҚАЗАҚСТАН РЕСПУБЛИКАСЫ, ШҚО, 070002,
ӨСКЕМЕН қаласы,
ПРОМЫШЛЕННАЯ көшесі, 1.

Алғашқы мемлекеттік тіркелген күні:

07.05.2009 ж.

КУӘЛІК ҚЫЗМЕТТІ ҚҰРЫЛТАЙ ҚҰЖАТТАРЫНА
СӘЙКЕС ҚАЗАҚСТАН РЕСПУБЛИКАСЫ ЗАҢДАРЫ
ШЕҢБЕРІНДЕ ЖҮЗЕГЕ АСЫРУ КҰҚЫБЫН БЕРЕДІ

Бастық

ҚН



Б. Ыбраев

Серия В

№ 0459574

**Рабочая программа
полиметаллических руд и благородных металлов на Шубинском блоке Лениногорского района
в Восточно-Казахстанской области на 6 лет.**

№ п/п	Виды работ	Единица измерения	Итого объем	Итого стоимость в тыс.тенге	1 год		2 год		3 год		4 год		5 год		6 год	
					Физ. объем	Стоимость в тыс.тенге	Физ. объем	Стоимость в тыс.тенге	Физ. объем	Стоимость в тыс.тенге	Физ. объем	Стоимость в тыс.тенге	Физ. объем	Стоимость в тыс.тенге	Физ. объем	Стоимость в тыс.тенге
1	2	3	4	5	6	7	8	9	10	11	12	13	14	15	16	17
1	Подготов. работы и проектирование	месяц		6 300	3	6 300										
2	Геологические маршруты	км.	80	4 640	40	2 320	10	580	10	580	10	580	10	580		
3	Площадные геохимические исследования	проба	2 500	1 250	2 500	1 250										
4	Колонковое бурение поисковых и разведочных скважин	м.	33 700	916 640			5 700	155 040	8 000	217 600	8 000	217 600	8 000	217 600	4 000	108 800
		скв	39			7	9		9		9		5			
5	Площадные геофизические работы итого, в т.ч.:	тыс.тенге		40 120		28 220		11 900		0		0		0		0
5.1	Аудио-магнитотеллурическое зондирование (АМТЗ)	ф.т	160	16 320	160	16 320										
		км ²	32		32											
5.2	Томография	п.км.	20	23 800	10	11 900	10	11 900								
6	Геофиз. исследования скважин итого, в т.ч.:	тыс.тенге		80 100		0		16 885		19 585		19 585		19 585		4 460
6.1	каротаж	отр/мес	1 603	40 100			276	6 885	383	9 585	383	9 585	383	9 585	178	4 460
		м	29 700			5 100	7 100		7 100		7 100		3 300			
6.2	РВИ	отр/мес	28	40 000			6,965	10 000	6,965	10 000	6,965	10 000	6,965	10 000		
		сечений	8			2	2		2		2					
7	Топографо-геодезические работы	отр/мес	6	7 200	1	1 200	1	1 200	1	1 200	1	1 200	1	1 200	1	1 200
8	Опробование	тыс.тенге		10 513		36		1 767		2 477		2 477		2 477		1 279
8.1	штупные пробы	проба	120	72	60	36	15	9	15	9	15	9	15	9		
8.2	кernовые пробы с контролем	проба	20 790	10 397			3 518	1 758	4 935	2 468	4 935	2 468	4 935	2 468	2 467	1 235
8.3	минералого-технологические пробы	проба	5	9											5	9
8.4	типовые технологические пробы	проба	2	10											2	10
8.5	сортовые технологические пробы	проба	4	18											4	18
8.6	пробы для определения коэффициента неравномерности	проба	1	7											1	7
9	Итого полевые работы:	тыс.тенге		1 060 463		33 026		187 372		241 442		241 442		241 442		115 739
10	Обработка проб:	тыс.тенге		53 796		5 882,80		8 118,80		11 375,10		11 375,10		11 375,10		5 669,10
10.1	штупные пробы	проба	120	275,7	60	137,8	15	34,4	15	34,5	15	34,5	15	34,5		
10.2	кernовые пробы	проба	20 790	30 766			3 518	8 084,40	4 935	11 340,60	4 935	11 340,60	4 935	11 340,60	2 467	5 669,10
10.3	Рыхлых почвенных проб	проба	2 500	5 745	2 500	5 745										
11	Лабораторные работы итого	тыс.тенге		170 992		20 590		28 370		34 074		34 074		34 074		19 810
12	Камеральная обработка материалов и ревизионно-гемагические исследования	партия/мес	36	72 000	6	12 000	6	12 000	6	12 000	6	12 000	6	12 000	6	12 000
13	Итого геолого-разведочных работ:	тыс.тенге		1 363 551		77 798,80		235 860,80		298 891,10		298 891,10		298 891,10		153 218,10
14	Обучение казахстанских специалистов (1 % от затрат на разведку)	тыс.тенге		13 636		778		2 359		2 989		2 989		2 989		1 532
15	Подписной бонус	тыс.тенге		7 500		7 500										
16	Социально-экономические отчисления	тыс.тенге		12 000		2 000		2 000		2 000		2 000		2 000		2 000
17	Отчисления в ликвидационный фонд (1 % от затрат на разведку)	тыс.тенге		13 636		778		2 359		2 989		2 989		2 989		1 532
18	Косвенные расходы	тыс.тенге		25 705		4 000		4 000		4 000		4 705		5 000		4 000
19	Инвестиции, всего	тыс.тенге		1 436 027		92 854,78		246 578,02		310 868,92		311 573,92		311 868,92		162 282,46

ҚАЗАҚСТАН РЕСПУБЛИКАСЫ
ИНДУСТРИЯ ЖӘНЕ ИНФРАҚҰРЫЛЫМДЫҚ
ДАМУ МИНИСТРЛІГІ

ГЕОЛОГИЯ ЖӘНЕ ЖЕР ҚОЙНАУЫН
ПАЙДАЛАНУ КОМИТЕТІ



МИНИСТЕРСТВО ИНДУСТРИИ
И ИНФРАСТРУКТУРНОГО РАЗВИТИЯ
РЕСПУБЛИКИ КАЗАХСТАН

КОМИТЕТ ГЕОЛОГИИ И
НЕДРОПОЛЬЗОВАНИЯ

010000, Астана қаласы, Ә.Мәмбетов көшесі, 32
тел.: 8 (7172) 39-03-10, e-mail: komgeo@geology.kz

010000, город Астана, улица А.Мамбетова, 32
тел.: 8 (7172) 39-03-10, e-mail: komgeo@geology.kz

22.05.2019г. № 27-4/4432-кгч

«Казцинк» ЖШС

070002, г. Усть-Каменогорск
ул. Промышленная-1,
тел: 8 7232 29-14-24

2019 жылғы 29 сәуірдегі № 50-34-20/1373 хатқа

Геология және жер қойнауын пайдалану комитеті ҚР ИИДМ Құзіретті органның 2019 жылғы 11 сәуірдегі Жұмыс тобының отырысындағы хаттамасы шешімі негізінде, Шығыс Қазақстан облысындағы Шубинск алаңында жер қойнауын пайдалану бойынша операцияларды жүзеге асыру үшін жаңартылған геологиялық бөлуін жолдайды.

Алайда, 2018 жылғы 01 ақпандағы тіркеу № 1006-Б-ҚПҚ, берілген геологиялық бөлуі келісімшарт қосымшасына қол қойылған сәттен бастап заңдық күші жойылды деп саналады.

Қосымша: _____ бет.

Төраға орынбасары

Т. Сатиев

Орын: Е. Айтжанов, Б. Оспанова
Тел: 39-02-68

0000385



Приложение 1
к Контракту № _____
на право недропользования
полиметаллические руды,
благородные металлы
(вид полезного ископаемого)
разведка
(вид недропользования)
от 22.05 2019 год
рег.№ 1231-Р- ТПИ

**РЕСПУБЛИКАНСКОЕ ГОСУДАРСТВЕННОЕ УЧРЕЖДЕНИЕ
«КОМИТЕТ ГЕОЛОГИИ И НЕДРОПОЛЬЗОВАНИЯ
МИНИСТЕРСТВА ИНДУСТРИИ И ИНФРАСТРУКТУРНОГО
РАЗВИТИЯ РЕСПУБЛИКИ КАЗАХСТАН»
ГЕОЛОГИЧЕСКИЙ ОТВОД**

Предоставлен товариществу с ограниченной ответственностью «Казцинк» для осуществления операций по недропользованию на площади Шубинская на основании решения компетентного органа МИИР РК Протокол РГ от **11.04.2019** года.

Геологический отвод расположен в **Восточно-Казахстанской области**. Границы геологического отвода площади показаны на картограмме и обозначены угловыми точками с № 1 по № 17.

Угловые точки, №	Координаты угловых точек					
	северная широта			восточная долгота		
	гр.	мин.	сек.	гр.	мин.	сек.
Площадь Шубинская						
1	50	29	32,01	83	35	45,01
2	50	29	28,01	83	38	36,01
3	50	26	32,01	83	38	27
4	50	22	53,01	83	42	47
5	50	17	43,03	83	42	29,35
6	50	17	52,08	83	35	53,02
7	50	19	04	83	35	56
8	50	19	42	83	36	16
9	50	20	7,01	83	36	10
10	50	20	28	83	35	55
11	50	20	28	83	34	40,01
12	50	20	43,75	83	34	13,43
13	50	20	45	83	34	20
14	50	21	25	83	34	28
15	50	21	40	83	34	04
16	50	25	12	83	36	22
17	50	26	50	83	35	36,01
Площадь – 140,14 кв. км.						
Из площади исключаются действующие объекты недропользования:						
Месторождение Ново-Лениногорское (залежи Баритовая, Буровская, Богатая)						
1	50	20	48	83	41	05
2	50	20	44	83	41	14
3	50	20	07	83	41	14
4	50	19	55	83	40	40
5	50	19	53	83	40	17

6	50	19	47	83	39	47
7	50	19	52	83	39	34
8	50	20	17	83	39	50
9	50	20	25	83	39	35
10	50	20	28	83	39	35
11	50	20	40	83	39	55
Площадь – 2,73 кв. км.; Глубина отработки до отметки –118 м.						
Месторождение Ново-Ленинское (залежь Успенская)						
1	50	21	17	83	40	06
2	50	21	15	83	40	21
3	50	21	02	83	40	19
4	50	20	54	83	39	45
5	50	20	59	83	39	31
6	50	21	12	83	39	34
Площадь – 0,5 кв. км.; Глубина отработки до отметки +1120 м.						
Чашинское хвостохранилище						
1	50	22	10	83	34	48
2	50	22	15	83	35	08
3	50	22	17	83	35	26
4	50	22	17	83	35	40
5	50	22	13	83	35	44
6	50	22	09	83	35	50
7	50	22	05	83	35	59
8	50	22	03	83	36	07
9	50	22	01	83	36	11
10	50	21	56	83	36	08
11	50	21	54	83	36	08
12	50	21	52	83	36	11
13	50	21	53	83	36	15
14	50	21	57	83	36	18
15	50	21	57	83	36	19
16	50	21	59	83	36	23
17	50	22	02	83	36	28
18	50	22	00	83	36	32
19	50	21	56	83	36	36
20	50	21	55	83	36	40
21	50	21	45	83	36	45
22	50	21	42	83	36	40
23	50	21	42	83	36	40
24	50	21	35	83	36	31
25	50	21	39	83	36	26
26	50	21	37	83	36	23
27	50	21	33	83	36	22
28	50	21	32	83	36	19
29	50	21	34	83	36	16
30	50	21	35	83	36	13
31	50	21	31	83	36	02
32	50	21	28	83	36	03
33	50	21	25	83	36	01
34	50	21	27	83	35	58
35	50	21	25	83	35	48
36	50	21	29	83	35	48
37	50	21	28	83	35	42
38	50	21	25	83	35	36
39	50	21	20	83	35	32
40	50	21	20	83	35	27

41	50	21	21	83	35	22
42	50	21	23	83	35	18
43	50	21	28	83	35	20
44	50	21	30	83	35	19
45	50	21	36	83	35	19
46	50	21	33	83	35	08
47	50	21	28	83	35	01
48	50	21	24	83	34	57
49	50	21	22	83	34	49
50	50	21	27	83	34	47
51	50	21	33	83	34	41
52	50	21	37	83	34	44
53	50	21	41	83	34	48
54	50	21	52	83	34	59
55	50	21	56	83	34	49
56	50	22	00	83	34	44
Площадь – 2,651 кв. км. глубина отработки – до отметки 765 м.						
Месторождение Обручевское						
1	50	18	36	83	36	33
2	50	19	20	83	36	33
3	50	19	20	83	37	33
4	50	18	36	83	37	33
Площадь – 1,61 кв. км.						
Месторождение Шубинское						
1	50	22	57	83	40	51
2	50	23	31	83	41	24
3	50	23	04	83	42	02
4	50	22	37	83	40	59
Площадь – 1 кв. км.; Глубина отработки – горизонт 9 (510 м.)						

Общая площадь исключенных объектов – 8,491 (восемь целых четыреста девяносто одна тысячная) кв. км.

Площадь выдаваемого геологического отвода с учетом исключенных объектов: 131,649 (сто тридцать одна целая шестьсот сорок девять тысячных) кв. км.

Недропользователь вправе проводить работы на участках, подлежащих ликвидации в соответствии с действующим законодательством, после завершения процедур возврата контрактной территории ТОО «Goldstone minerals».

Заместитель председателя



Т. Сатиев

**г. Нур-Султан
май, 2019**



Жер қойнауын пайдалануға арналған № _____

келісімшартқа 1-қосымша

полиметалл кендері

және асыл металлдар

(пайдалы қазба түрі)

барлау

(жер қойнауын пайдалану түрі)

2019 ЖЫЛҒЫ 22-05

тіркеу № 1231-Б- ҚІІК

**«ҚАЗАҚСТАН РЕСПУБЛИКАСЫ ИНДУСТРИЯ ЖӘНЕ
ИНФРАҚҰРЫЛЫМДЫҚ ДАМУ МИНИСТРЛІГІНІҢ ГЕОЛОГИЯ
ЖӘНЕ ЖЕР ҚОЙНАУЫН ПАЙДАЛАНУ КОМИТЕТІ»
РЕСПУБЛИКАЛЫҚ МЕМЛЕКЕТТІК МЕКЕМЕСІ
ГЕОЛОГИЯЛЫҚ БӨЛУ**

ҚР ИИДМ Құзіретті органның 2019 жылғы 11 сәуірдегі Жұмыс тобының хаттамасы шешімі негізінде, Шубинская алаңында жер қойнауын пайдалану операцияларын жүзеге асыру үшін «Казцинк» жауапкершілігі шектеулі серіктестігіне берілді.

Геологиялық бөлу Шығыс Қазақстан облысында орналасқан.

Геологиялық бөлудің шегі картограммада көрсетілген және бұрыштық нүктелерімен белгіленген № 1-ден № 17-ге дейін.

Угловые точки, №	Координаты угловых точек					
	северная широта			восточная долгота		
	гр.	мин.	сек.	гр.	мин.	сек.
Шубинская алаңы						
1	50	29	32,01	83	35	45,01
2	50	29	28,01	83	38	36,01
3	50	26	32,01	83	38	27
4	50	22	53,01	83	42	47
5	50	17	43,03	83	42	29,35
6	50	17	52,08	83	35	53,02
7	50	19	04	83	35	56
8	50	19	42	83	36	16
9	50	20	7,01	83	36	10
10	50	20	28	83	35	55
11	50	20	28	83	34	40,01
12	50	20	43,75	83	34	13,43
13	50	20	45	83	34	20
14	50	21	25	83	34	28
15	50	21	40	83	34	04
16	50	25	12	83	36	22
17	50	26	50	83	35	36,01
Ауданы – 140,14 шаршы км.						
Алаңнан әрекеттегі жер қойнауын пайдалану объектілері алынып тасталады: Ново-Лениногорское кен орны (Баритті, Буровскті, Богатая кендері)						
1	50	20	48	83	41	05
2	50	20	44	83	41	14
3	50	20	07	83	41	14
4	50	19	55	83	40	40

5	50	19	53	83	40	17
6	50	19	47	83	39	47
7	50	19	52	83	39	34
8	50	20	17	83	39	50
9	50	20	25	83	39	35
10	50	20	28	83	39	35
11	50	20	40	83	39	55
Ауданы – 2,73 шаршы км.; Өндіру тереңдігі -118 м. белгісіне дейін						
Ново-Лениногорское кен орны (Успенск кені)						
1	50	21	17	83	40	06
2	50	21	15	83	40	21
3	50	21	2	83	40	19
4	50	20	54	83	39	45
5	50	20	59	83	39	31
6	50	21	12	83	39	34
Ауданы – 0,5 шаршы км.; Өндіру тереңдігі +1120 м. белгісіне дейін						
Чашин қалдық қоймасы						
1	50	22	10	83	34	48
2	50	22	15	83	35	08
3	50	22	17	83	35	26
4	50	22	17	83	35	40
5	50	22	13	83	35	44
6	50	22	09	83	35	50
7	50	22	05	83	35	59
8	50	22	03	83	36	07
9	50	22	01	83	36	11
10	50	21	56	83	36	08
11	50	21	54	83	36	08
12	50	21	52	83	36	11
13	50	21	53	83	36	15
14	50	21	57	83	36	18
15	50	21	57	83	36	19
16	50	21	59	83	36	23
17	50	22	02	83	36	28
18	50	22	00	83	36	32
19	50	21	56	83	36	36
20	50	21	55	83	36	40
21	50	21	45	83	36	45
22	50	21	42	83	36	40
23	50	21	42	83	36	40
24	50	21	35	83	36	31
25	50	21	39	83	36	26
26	50	21	37	83	36	23
27	50	21	33	83	36	22
28	50	21	32	83	36	19
29	50	21	34	83	36	16
30	50	21	35	83	36	13
31	50	21	31	83	36	02
32	50	21	28	83	36	03
33	50	21	25	83	36	01
34	50	21	27	83	35	58
35	50	21	25	83	35	48
36	50	21	29	83	35	48
37	50	21	28	83	35	42
38	50	21	25	83	35	36
39	50	21	20	83	35	32

40	50	21	20	83	35	27
41	50	21	21	83	35	22
42	50	21	23	83	35	18
43	50	21	28	83	35	20
44	50	21	30	83	35	19
45	50	21	36	83	35	19
46	50	21	33	83	35	08
47	50	21	28	83	35	01
48	50	21	24	83	34	57
49	50	21	22	83	34	49
50	50	21	27	83	34	47
51	50	21	33	83	34	41
52	50	21	37	83	34	44
53	50	21	41	83	34	48
54	50	21	52	83	34	59
55	50	21	56	83	34	49
56	50	22	00	83	34	44
Ауданы – 2,651 шаршы км, өндіру тереңдігі – 765 м белгіге дейін.						
Обручевское кен орны						
1	50	18	36	83	36	33
2	50	19	20	83	36	33
3	50	19	20	83	37	33
4	50	18	36	83	37	33
Ауданы – 1,61 шаршы км.						
Шубинское кен орны						
1	50	22	57	83	40	51
2	50	23	31	83	41	24
3	50	23	04	83	42	02
4	50	22	37	83	40	59
Ауданы – 2,651 шаршы км.; Өндіру тереңдігі – горизонт 9 (510 м.)						

Алынып тасталған алаңның жалпы ауданы – 8,491 (сегіз бүтін мыңнан төрт жүз тоқсан бір) шаршы км.

Алынып тасталған алаңды есептемегенде берілетін геологиялық бөлудің ауданы: 131,649 (жүз отыз бір бүтін мыңнан алты жүз қырық тоғыз) шаршы км.

Жер қойнауын пайдаланушысы «Goldstone minerals» ЖШС-гі әрекеттегі заңды түрінде келісімшарт аумағында жою жұмыстарын бітіргеннен соң, учаскелерде жұмысты жүргізуге құқылы.

Төраға орынбасары

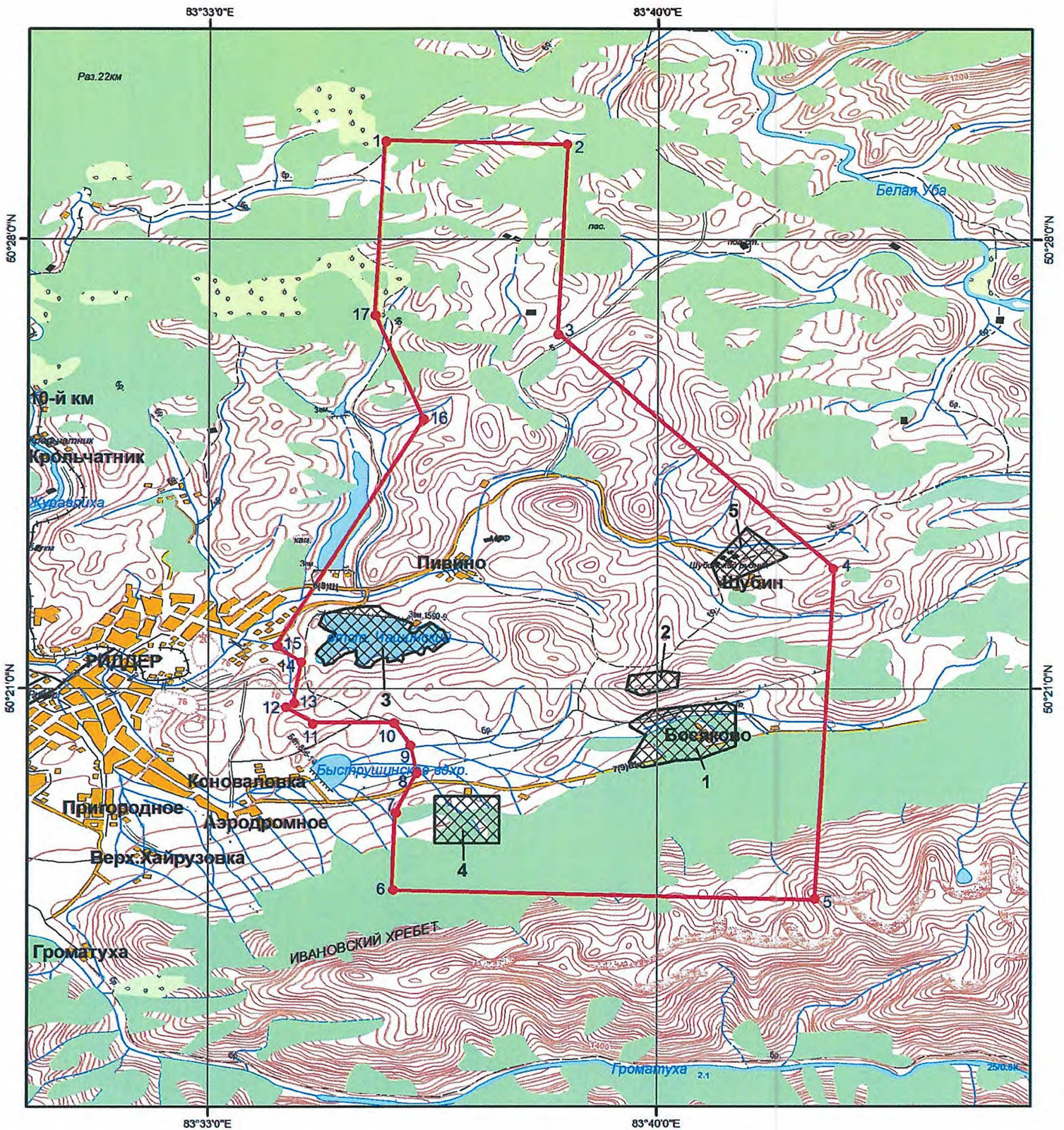


Т. Сатиев









**Нұр-Сұлтан қ.
2019, мамыр**

Шубинск алаңының геологиялық бөлуінің орналасу картограммасы

Масштаб 1:150 000

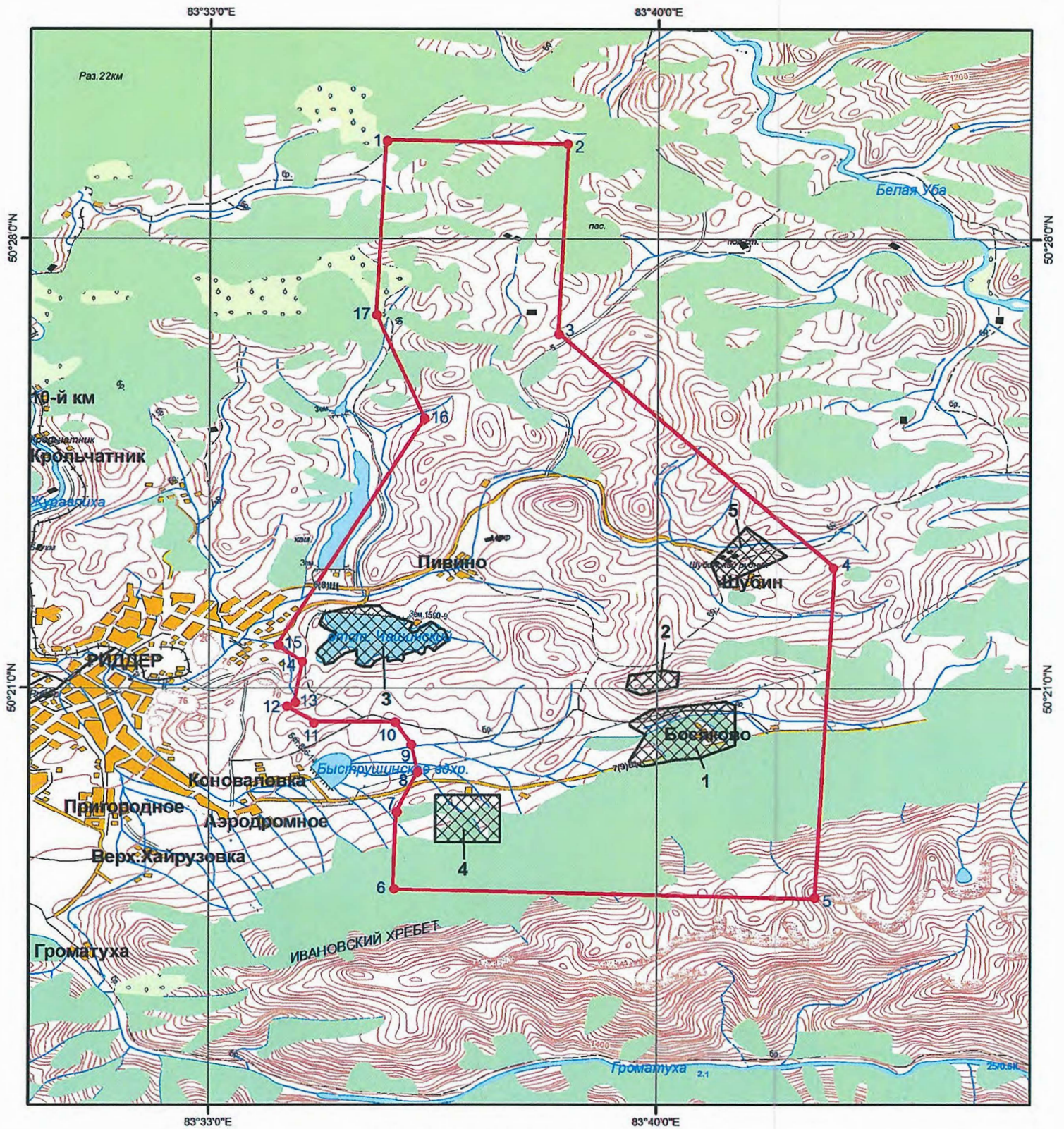


Шартты белгілер:










- | | | | |
|---|---|--|---------------------------|
|  | геологиялық бөлуінің пішіні |  | көлдер |
|  | шығарылған объектілердің пішіні: |  | өзендер, ағындар (құрғақ) |
| | 1. Ново-Ленинское (Баритовая, Буровская, Богатая кен шоғырлары) |  | шоссе |
| | 2. Ново-Ленинское (Успенская кен шоғыры) |  | автожолдар |
| | 3. Чашинское үйінді сақтау қоймасы |  | дара жолды темір жолдар |
| | 4. Обручевское | | |
| | 5. Шубинское | | |
|  | елді мекендер | | |

Картограмма расположения геологического отвода площади Шубинск

Масштаб 1:150 000



Условные обозначения:

- | | | | |
|---|--|--|------------------------------|
|  | контур геологического отвода |  | озера |
|  | контур исключенных объектов: |  | реки, ручьи (постоянные) |
| | 1. Ново-Лениногорское (залежи Баритовая, Буровская, Богатая) |  | реки, ручьи (пересыхающие) |
| | 2. Ново-Лениногорское (залежь Успенская) |  | шоссе |
| | 3. Чашинское хвостохранилище |  | автодороги |
| | 4. Обручевское |  | железная дороги (однопутные) |
| | 5. Шубинское | | |
|  | населенный пункт | | |

Государственный
регистрационный № 5571-7766
от "21" июль 2019 г.

**ДОПОЛНЕНИЕ № 1 к КОНТРАКТУ
№ 5341-ТПИ от 03 июля 2018 года**

на разведку полиметаллических руд и благородных металлов
на Шубинской площади в Восточно-Казахстанской области

между

Министерством индустрии и инфраструктурного развития
Республики Казахстан
(Компетентный орган)

и

Товариществом с ограниченной ответственностью «Казцинк»
(Недропользователь)

г. Нур-Султан 2019 год

Настоящее Дополнение № 1 к Контракту № 5341-ТПИ от 03 июля 2018 года на разведку полиметаллических руд и благородных металлов на Шубинской площади в Восточно-Казахстанской области Республики Казахстан заключено "11" исокел 2019 года между Министерством индустрии и инфраструктурного развития Республики Казахстан (далее - Компетентный орган) и Товариществом с ограниченной ответственностью «Казцинк» (далее - Недропользователь).

ПРЕАМБУЛА

Принимая во внимание, что:

1. Недропользователь обратился в Компетентный орган с просьбой внести изменение в условие Контракта в части корректировки ранее выданного геологического отвода № 1006-Р-ТПИ от 01.02.2019г.;
2. Компетентный орган, рассмотрев обращение Недропользователя, принял решение (Протокол ЭК № 6 от 21.02.2019 г.): начать переговоры по внесению изменений и дополнений в Контракт в части включения площади Чашинского хвостохранилища ниже границ горного отвода в геологический отвод Шубинской площади;
3. На заседании рабочей группы Компетентного органа было принято решение рекомендовать к подписанию Дополнение № 1 к Контракту (Протокол от 11.04.2019г.);
4. Указом Президента Республики Казахстан от 26 декабря 2018 года № 806 «О мерах по дальнейшему совершенствованию системы государственного управления Республики Казахстан» образовано Министерство индустрии и инфраструктурного развития Республики Казахстан с передачей ему функций Министерства по инвестициям и развитию Республики Казахстан».

Компетентный орган и Недропользователь договорились внести в Контракт следующее дополнение:

1. В Контракте на титульном листе и по всему тексту, и во всех приложениях и дополнениях слова «Министерство по инвестициям и развитию Республики Казахстан» заменить на «Министерство индустрии и инфраструктурного развития Республики Казахстан».
2. Переоформленный геологический отвод считать неотъемлемой частью Дополнения № 1 к Контракту № 5341-ТПИ от 03 июля 2018 года.

Остальные пункты Контракта, включая все приложения, дополнения и изменения к нему не затронутые настоящим дополнением, остаются без изменения и сохраняют свою юридическую силу в полном объеме.

Настоящее Дополнение № 1 к Контракту № 5341-ТПИ от 03 июля 2018 года составлено в 3 (трех) экземплярах на государственном и русском языках, имеющих одинаковую юридическую силу, и вступает в силу с момента его регистрации в Компетентном органе.

Настоящее Дополнение № 1 к Контракту № 5341-ТПИ от 03 июля 2018 года на разведку полиметаллических руд и благородных металлов на Шубинской площади в Восточно-Казахстанской области и заключено «11» июля 2019 г. в г. Нур-Султан Республики Казахстан, уполномоченными представителями Сторон.

Компетентный орган:

Министерство индустрии и инфраструктурного развития Республики Казахстан

Т. Токтабаев
Вице-Министр



Недропользователь:

ТОО «Казцинк»

В. Бенеш
Вице-президент по геологоразведке



Мемлекеттік тіркеу № 5571-71
« 21 » маусым 2019 ж

Шығыс Қазақстан облысындағы Шубинск алаңында
полиметалл кендері мен асыл металдарға барлау жүргізуге

Қазақстан Республикасы Индустрия және инфрақұрылымдық даму
министрлігі (Құзыретті орган)

мен

"Казцинк" жауапкершілігі шектеулі серіктестігі
(Жер қойнауын пайдаланушы)

жасасқан

**2018 жылғы 03 шілдедегі № 5341-ТНИ
КЕЛІСІМШАРТЫНА**

№ 1 ТОЛЫҚТЫРУ

Нұр-Сұлтан қ. 2019 жыл

Шығыс Қазақстан облысындағы Шубинск алаңында полиметалл кендері мен асыл металдарға барлау жүргізуге Қазақстан Республикасы Инвестициялар және даму министрлігі (бұдан әрі – Құзыретті орган) мен «Казцинк» жауапкершілігі шектеулі серіктестігі (бұдан әрі – Жер қойнауын пайдаланушы) арасындағы 2018 жылғы 03 шілдедегі № 5341-ТПИ Келісімшартына осы № 1 Толықтыру «21» сәуірсен 2019 жылы жасалды.

КІРІСПЕ

Мыналарға байланысты:

1. Жер қойнауын пайдаланушы Құзыретті органға Келісімшарттың бұрын берілген 01.02.2019 ж. № 1006-Р-ТПИ геологиялық теліміне түзетулер енгізу бөлігіндегі шарттарына өзгеріс енгізуге қатысты өтініш білдірді.

2. Құзыретті орган Жер қойнауын пайдаланушының өтінішін қарай келе, Келісімшартқа геологиялық телім шекарасынан төмен орналасқан Чашин қалдықтар қоймасының ауданын Шубинск алаңының геологиялық теліміне қосу бөлігіне өзгерістер мен толықтырулар енгізу жөнінде келіссөздер жүргізуге шешім қабылдады (СК-ның 01.02.2019 ж. № 6 хаттамасы).

3. Құзыретті органның Жұмыс тобы отырысында Келісімшарттың № 1 Толықтыруын қол қоюға ұсынуға шешім қабылданды (11.04.2019 ж. хаттама).

4. Қазақстан Республикасы Президентінің 2018 жылғы 26 желтоқсандағы «Қазақстан Республикасының мемлекеттік басқару жүйесін әрі қарай жетілдіру туралы» № 806 Жарлығымен Қазақстан Республикасының Индустрия және инфрақұрылымдық даму министрлігі құрылып, Қазақстан Республикасының Инвестициялар және даму министрлігінің функциялары соған берілді.

Құзыретті орган мен Жер қойнауын пайдаланушы Келісімшартқа мынандай өзгеріс енгізуге келісті:

1. Келісімшарттың титул парағындағы, бүкіл мәтіні бойынша, оған жасалған қосымшалар мен толықтырулардағы “Қазақстан Республикасының Инвестициялар және даму министрлігі» деген сөздер «Қазақстан Республикасының Индустрия және инфрақұрылымдық даму министрлігі» болып өзгертілсін.

2. Қайта ресімделген геологиялық телім 2018 жылғы 03 шілдедегі № 5341-ТПИ Келісімшартқа жасалған № 1 Толықтырудың ажырамас бөлігі болып есептелсін.


Келісімшарттың осы Толықтыруда қамтылмаған қалған тармақтары, барлық қосымшаларын, оған енгізілген толықтырулар мен өзгерістерді қоса, өзгеріссіз қалады және өзінің заңдық күшін толық көлемде сақтайды.

2018 жылғы 03 шілдедегі № 5341-ТПИ Келісімшартқа осы № 1 Толықтыру мемлекеттік және орыс тілдерінде заңдық күші бірдей 3 (үш) дана болап жасалды және оны Құзыретті органда тіркеген сәттен бастап күшіне енеді.

Шығыс Қазақстан облысындағы Шубинск алаңында полиметалл кендері мен асыл металдарға барлау жүргізуге жасалған 2018 жылғы 03 шілдедегі № 5341-ТПИ Келісімшартқа осы № 1 Толықтыруды Тараптардың уәкілетті өкілдері «АТ» ООО 2019 ж. Қазақстан Республикасы Нұр-Сұлтан қаласында жасасты.

Құзыретті орган:

**Қазақстан Республикасының
Индустрия және
инфрақұрылымдық даму
министрлігі**



Т. Тоқтабаев

Вице-министр

Жер қойнауын пайдаланушы:

«Казцинк» ЖШС



В. Бенеш

**Геологиялық барлау
жөніндегі вице-президент**



010000, Астана қ., Қабанбай Батыр даңғылы, 32/1
тел.: 8 (7172) 98 33 11, факс: 8 (7172) 98 34 82, 98 31 11
e-mail: miid@miid.gov.kz

010000, г. Астана, пр. Кабанбай Батыра 32/1
тел.: 8 (7172) 98 33 11, факс: 8 (7172) 98 34 82, 98 31 11
e-mail: miid@miid.gov.kz

13.03.2019г. № 04-2-18/4192-11

ТОО «КАЗЦИНК»

г. Усть-Каменогорск, ул. Промышленная 1

Министерство индустрии и инфраструктурного развития Республики Казахстан (далее – Министерство), рассмотрев ваши обращения №50-08-05/09 от 30 января 2019 года, в соответствии с пунктом 12 статьи 278 Кодекса Республики Казахстан «О недрах и недропользовании» (далее - Кодекс), приняло следующие решения (Протокол №6 от 21.02.2019г.): начать переговоры по внесению изменений и дополнений в Контракты:

- №559 от 07.11.2000 года на добычу золотосодержащих песков на хвостохранилище Старое и Чапинское в Восточно-Казахстанской области, в части определения глубины горного отвода;

- №5341-ТПИ от 03.07.2018г. на разведку полиметаллических руд и благородных металлов на Шубинской площади в ВКО, в части включения площади Чапинского хвостохранилища ниже границ горного отвода в геологический отвод Шубинской площади.

В этой связи, вам необходимо представить соответствующие материалы на рассмотрение Рабочей группы по проведению переговоров по внесению изменений и дополнений в контракт на недропользование Министерства, в соответствии с вышеуказанной статьей Кодекса.

Вице-министр

Т. Токтаев

Исп: Елиупов С.С.
тел: 983415
email:s.eliupov@mid.gov.kz



8

Приложение 1
к Контракту № _____
на право недропользования
полиметаллические руды,
благородные металлы
(вид полезного ископаемого)
разведка
(вид недропользования)
от 22.05 2019 год
рег.№ 1231-Р- ТПИ

**РЕСПУБЛИКАНСКОЕ ГОСУДАРСТВЕННОЕ УЧРЕЖДЕНИЕ
«КОМИТЕТ ГЕОЛОГИИ И НЕДРОПОЛЬЗОВАНИЯ
МИНИСТЕРСТВА ИНДУСТРИИ И ИНФРАСТРУКТУРНОГО
РАЗВИТИЯ РЕСПУБЛИКИ КАЗАХСТАН»
ГЕОЛОГИЧЕСКИЙ ОТВОД**

Предоставлен товариществу с ограниченной ответственностью «Казцинк» для осуществления операций по недропользованию на площади Шубинская на основании решения компетентного органа МИИР РК Протокол РГ от 11.04.2019 года.

Геологический отвод расположен в Восточно-Казахстанской области. Границы геологического отвода площади показаны на картограмме и обозначены угловыми точками с № 1 по № 17.

Угловые точки, №	Координаты угловых точек					
	северная широта			восточная долгота		
	гр.	мин.	сек.	гр.	мин.	сек.
Площадь Шубинская						
1	50	29	32,01	83	35	45,01
2	50	29	28,01	83	38	36,01
3	50	26	32,01	83	38	27
4	50	22	53,01	83	42	47
5	50	17	43,03	83	42	29,35
6	50	17	52,08	83	35	53,02
7	50	19	04	83	35	56
8	50	19	42	83	36	16
9	50	20	7,01	83	36	10
10	50	20	28	83	35	55
11	50	20	28	83	34	40,01
12	50	20	43,75	83	34	13,43
13	50	20	45	83	34	20
14	50	21	25	83	34	28
15	50	21	40	83	34	04
16	50	25	12	83	36	22
17	50	26	50	83	35	36,01
Площадь – 140,14 кв. км.						
Из площади исключаются действующие объекты недропользования: Месторождение Ново-Ленинское (залежи Баритовая, Буровская, Богатая)						
1	50	20	48	83	41	05
2	50	20	44	83	41	14
3	50	20	07	83	41	14
4	50	19	55	83	40	40
5	50	19	53	83	40	17

6	50	19	47	83	39	47
7	50	19	52	83	39	34
8	50	20	17	83	39	50
9	50	20	25	83	39	35
10	50	20	28	83	39	35
11	50	20	40	83	39	55
Площадь – 2,73 кв. км.; Глубина отработки до отметки –118 м.						
Месторождение Ново-Ленинское (залежь Успенская)						
1	50	21	17	83	40	06
2	50	21	15	83	40	21
3	50	21	02	83	40	19
4	50	20	54	83	39	45
5	50	20	59	83	39	31
6	50	21	12	83	39	34
Площадь – 0,5 кв. км.; Глубина отработки до отметки +1120 м.						
Чашинское хвостохранилище						
1	50	22	10	83	34	48
2	50	22	15	83	35	08
3	50	22	17	83	35	26
4	50	22	17	83	35	40
5	50	22	13	83	35	44
6	50	22	09	83	35	50
7	50	22	05	83	35	59
8	50	22	03	83	36	07
9	50	22	01	83	36	11
10	50	21	56	83	36	08
11	50	21	54	83	36	08
12	50	21	52	83	36	11
13	50	21	53	83	36	15
14	50	21	57	83	36	18
15	50	21	57	83	36	19
16	50	21	59	83	36	23
17	50	22	02	83	36	28
18	50	22	00	83	36	32
19	50	21	56	83	36	36
20	50	21	55	83	36	40
21	50	21	45	83	36	45
22	50	21	42	83	36	40
23	50	21	42	83	36	40
24	50	21	35	83	36	31
25	50	21	39	83	36	26
26	50	21	37	83	36	23
27	50	21	33	83	36	22
28	50	21	32	83	36	19
29	50	21	34	83	36	16
30	50	21	35	83	36	13
31	50	21	31	83	36	02
32	50	21	28	83	36	03
33	50	21	25	83	36	01
34	50	21	27	83	35	58
35	50	21	25	83	35	48
36	50	21	29	83	35	48
37	50	21	28	83	35	42
38	50	21	25	83	35	36
39	50	21	20	83	35	32
40	50	21	20	83	35	27

41	50	21	21	83	35	22
42	50	21	23	83	35	18
43	50	21	28	83	35	20
44	50	21	30	83	35	19
45	50	21	36	83	35	19
46	50	21	33	83	35	08
47	50	21	28	83	35	01
48	50	21	24	83	34	57
49	50	21	22	83	34	49
50	50	21	27	83	34	47
51	50	21	33	83	34	41
52	50	21	37	83	34	44
53	50	21	41	83	34	48
54	50	21	52	83	34	59
55	50	21	56	83	34	49
56	50	22	00	83	34	44
Площадь – 2,651 кв. км. глубина отработки – до отметки 765 м.						
Месторождение Обручевское						
1	50	18	36	83	36	33
2	50	19	20	83	36	33
3	50	19	20	83	37	33
4	50	18	36	83	37	33
Площадь – 1,61 кв. км.						
Месторождение Шубинское						
1	50	22	57	83	40	51
2	50	23	31	83	41	24
3	50	23	04	83	42	02
4	50	22	37	83	40	59
Площадь – 1 кв. км.; Глубина отработки – горизонт 9 (510 м.)						

Общая площадь исключенных объектов – 8,491 (восемь целых четыреста девяносто одна тысячная) кв. км.

Площадь выдаваемого геологического отвода с учетом исключенных объектов: 131,649 (сто тридцать одна целая шестьсот сорок девять тысячных) кв. км.

Недропользователь вправе проводить работы на участках, подлежащих ликвидации в соответствии с действующим законодательством, после завершения процедур возврата контрактной территории ТОО «Goldstone minerals».

Заместитель председателя



Т. Сатиев

**г. Нур-Султан
май, 2019**



Жер қойнауын пайдалануға арналған № _____

келісімшартқа 1-қосымша

полиметалл кендері

және асыл металлдар

(пайдалы қазба түрі)

барлау

(жер қойнауын пайдалану түрі)

2019 жылғы 22.05

тіркеу № 1231-Б- ҚПК

**«ҚАЗАҚСТАН РЕСПУБЛИКАСЫ ИНДУСТРИЯ ЖӘНЕ
ИНФРАҚҰРЫЛЫМДЫҚ ДАМУ МИНИСТРЛІГІНІҢ ГЕОЛОГИЯ
ЖӘНЕ ЖЕР ҚОЙНАУЫН ПАЙДАЛАНУ КОМИТЕТІ»
РЕСПУБЛИКАЛЫҚ МЕМЛЕКЕТТІК МЕКЕМЕСІ
ГЕОЛОГИЯЛЫҚ БӨЛУ**

ҚР ИИДМ Құзіретті органның 2019 жылғы 11 сәуірдегі Жұмыс тобының хаттамасы шешімі негізінде, Шубинская алаңында жер қойнауын пайдалану операцияларын жүзеге асыру үшін «Казцинк» жауапкершілігі шектеулі серіктестігіне берілді.

Геологиялық бөлу Шығыс Қазақстан облысында орналасқан.

Геологиялық бөлудің шегі картограммада көрсетілген және бұрыштық нүктелерімен белгіленген № 1-ден № 17-ге дейін.

Угловые точки, №	Координаты угловых точек					
	северная широта			восточная долгота		
	гр.	мин.	сек.	гр.	мин.	сек.
Шубинская алаңы						
1	50	29	32,01	83	35	45,01
2	50	29	28,01	83	38	36,01
3	50	26	32,01	83	38	27
4	50	22	53,01	83	42	47
5	50	17	43,03	83	42	29,35
6	50	17	52,08	83	35	53,02
7	50	19	04	83	35	56
8	50	19	42	83	36	16
9	50	20	7,01	83	36	10
10	50	20	28	83	35	55
11	50	20	28	83	34	40,01
12	50	20	43,75	83	34	13,43
13	50	20	45	83	34	20
14	50	21	25	83	34	28
15	50	21	40	83	34	04
16	50	25	12	83	36	22
17	50	26	50	83	35	36,01
Ауданы – 140,14 шаршы км.						
Алаңнан әрекеттегі жер қойнауын пайдалану объектілері алынып тасталады: Ново-Лениногорское кен орны (Баритті, Буровскті, Богатая кендері)						
1	50	20	48	83	41	05
2	50	20	44	83	41	14
3	50	20	07	83	41	14
4	50	19	55	83	40	40

5	50	19	53	83	40	17
6	50	19	47	83	39	47
7	50	19	52	83	39	34
8	50	20	17	83	39	50
9	50	20	25	83	39	35
10	50	20	28	83	39	35
11	50	20	40	83	39	55
Ауданы – 2,73 шаршы км.; Өндіру тереңдігі -118 м. белгісіне дейін						
Ново-Ленингорское кен орны (Успенск кені)						
1	50	21	17	83	40	06
2	50	21	15	83	40	21
3	50	21	2	83	40	19
4	50	20	54	83	39	45
5	50	20	59	83	39	31
6	50	21	12	83	39	34
Ауданы – 0,5 шаршы км.; Өндіру тереңдігі +1120 м. белгісіне дейін						
Чашин қалдық қоймасы						
1	50	22	10	83	34	48
2	50	22	15	83	35	08
3	50	22	17	83	35	26
4	50	22	17	83	35	40
5	50	22	13	83	35	44
6	50	22	09	83	35	50
7	50	22	05	83	35	59
8	50	22	03	83	36	07
9	50	22	01	83	36	11
10	50	21	56	83	36	08
11	50	21	54	83	36	08
12	50	21	52	83	36	11
13	50	21	53	83	36	15
14	50	21	57	83	36	18
15	50	21	57	83	36	19
16	50	21	59	83	36	23
17	50	22	02	83	36	28
18	50	22	00	83	36	32
19	50	21	56	83	36	36
20	50	21	55	83	36	40
21	50	21	45	83	36	45
22	50	21	42	83	36	40
23	50	21	42	83	36	40
24	50	21	35	83	36	31
25	50	21	39	83	36	26
26	50	21	37	83	36	23
27	50	21	33	83	36	22
28	50	21	32	83	36	19
29	50	21	34	83	36	16
30	50	21	35	83	36	13
31	50	21	31	83	36	02
32	50	21	28	83	36	03
33	50	21	25	83	36	01
34	50	21	27	83	35	58
35	50	21	25	83	35	48
36	50	21	29	83	35	48
37	50	21	28	83	35	42
38	50	21	25	83	35	36
39	50	21	20	83	35	32

40	50	21	20	83	35	27
41	50	21	21	83	35	22
42	50	21	23	83	35	18
43	50	21	28	83	35	20
44	50	21	30	83	35	19
45	50	21	36	83	35	19
46	50	21	33	83	35	08
47	50	21	28	83	35	01
48	50	21	24	83	34	57
49	50	21	22	83	34	49
50	50	21	27	83	34	47
51	50	21	33	83	34	41
52	50	21	37	83	34	44
53	50	21	41	83	34	48
54	50	21	52	83	34	59
55	50	21	56	83	34	49
56	50	22	00	83	34	44
Ауданы – 2,651 шаршы км, өндіру тереңдігі – 765 м белгіге дейін.						
Обручевское кен орны						
1	50	18	36	83	36	33
2	50	19	20	83	36	33
3	50	19	20	83	37	33
4	50	18	36	83	37	33
Ауданы – 1,61 шаршы км.						
Шубинское кен орны						
1	50	22	57	83	40	51
2	50	23	31	83	41	24
3	50	23	04	83	42	02
4	50	22	37	83	40	59
Ауданы – 2,651 шаршы км.; Өндіру тереңдігі – горизонт 9 (510 м.)						

Алынып тасталған алаңның жалпы ауданы – 8,491 (сегіз бүтін мыңнан төрт жүз тоқсан бір) шаршы км.

Алынып тасталған алаңды есептемегенде берілетін геологиялық бөлудің ауданы: 131,649 (жүз отыз бір бүтін мыңнан алты жүз қырық тоғыз) шаршы км.

Жер қойнауын пайдаланушысы «Goldstone minerals» ЖШС-гі әрекеттегі заңды түрінде келісімшарт аумағында жою жұмыстарын бітіргеннен соң, учаскелерде жұмысты жүргізуге құқылы.

Төраға орынбасары

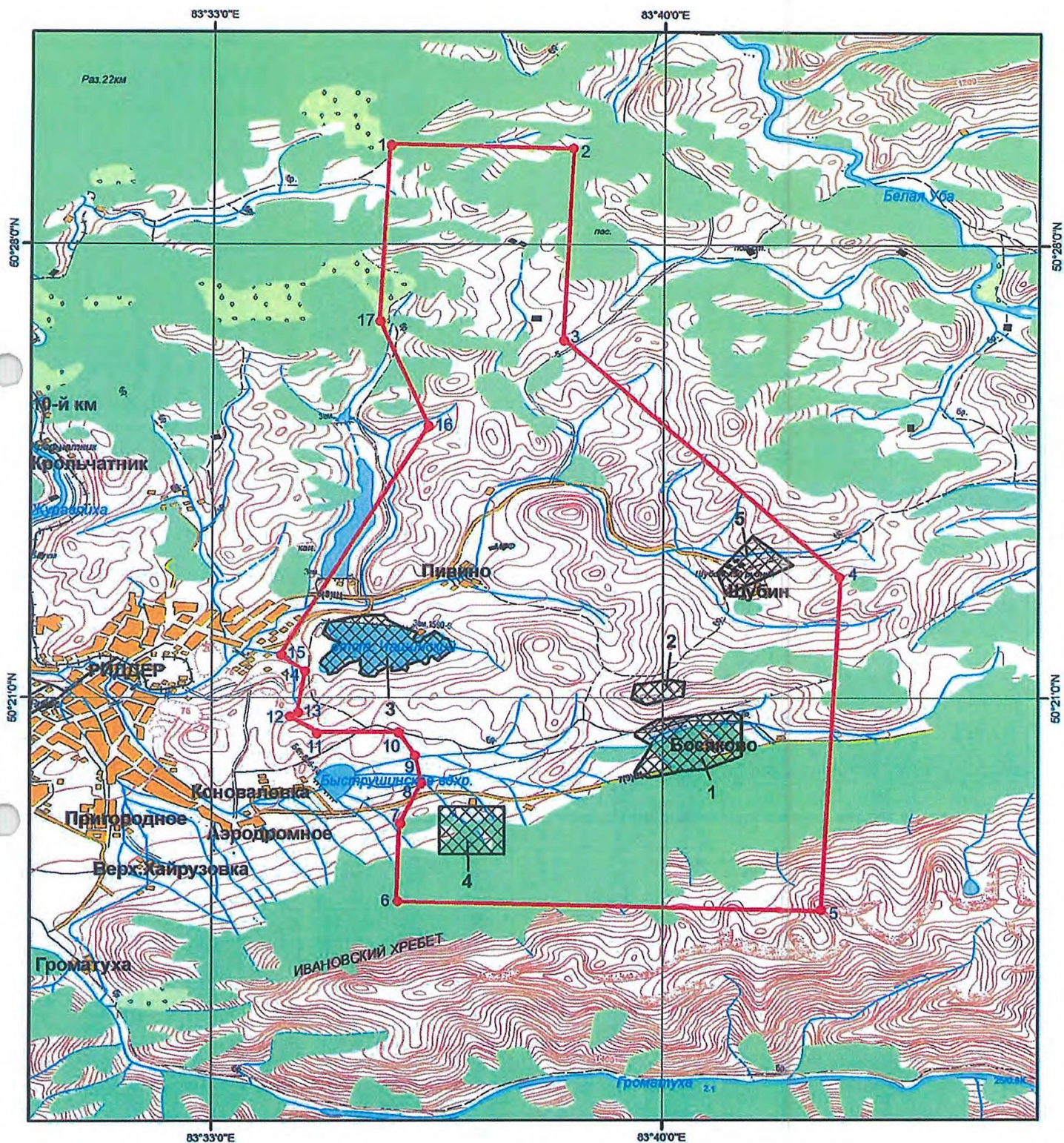


Т. Сатиев










Нұр-Сұлтан қ.
2019, мамыр

Шубинск алаңының геологиялық бөлуінің орналасу картограммасы

Масштаб 1:150 000



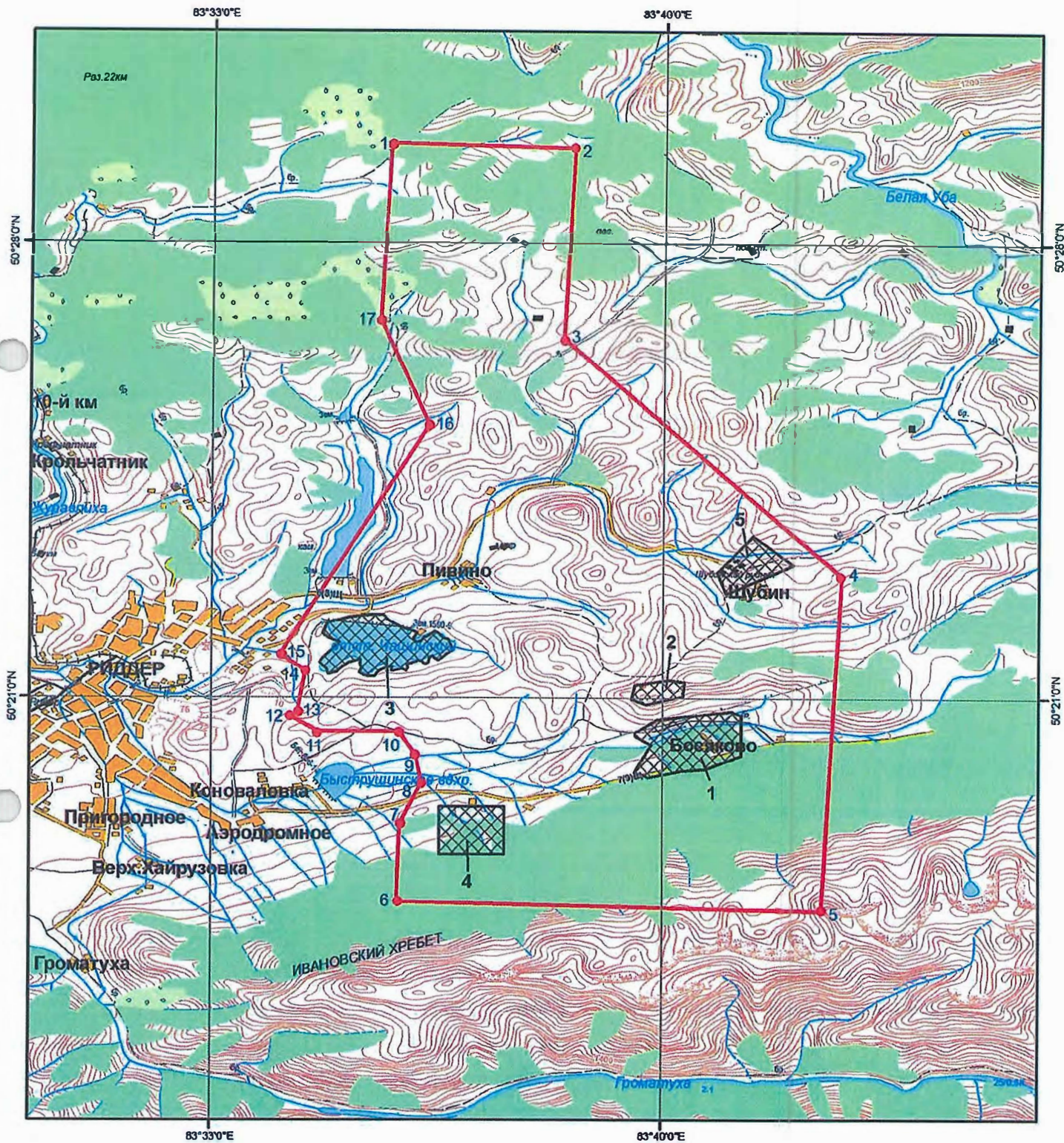
Шартты белгілер:

- | | |
|--|---|
|  геологиялық бөлуінің пішіні |  көлдер |
|  шығарылған объектілердің пішіні: |  езендер, ағындар (тұрақты) |
| 1. Ново-Ленинское (баритовая, Буровская, Богатая кен шоғырлары) |  езендер, ағындар (құрғақ) |
| 2. Ново-Ленинское (Успенская кен шоғыры) |  шоссе |
| 3. Чашинское үйінді сақтау қоймасы |  автожолдар |
| 4. Обручевское |  дара жолды темір жолдар |
| 5. Шубинское | |
|  елді мекендер | |





18

Картограмма расположения геологического отвода площади Шубинск

Масштаб 1:150 000



Условные обозначения:

- | | |
|--|---|
|  контур геологического отвода |  озера |
|  контур исключенных объектов: |  реки, ручьи (постоянные) |
| 1. Ново-Ленинбургское (залежи Баритовая, Буровская, Богатая) |  реки, ручьи (пересыхающие) |
| 2. Ново-Ленинбургское (залежи Успенская) |  шоссе |
| 3. Чашинское хвостохранилище |  автодороги |
| 4. Обручевское |  железная дороги (однопутные) |
| 5. Шубинское | |
|  населенный пункт | |

ПРОТОКОЛ

заседания Рабочей группы Министерства индустрии и инфраструктурного развития Республики Казахстан

г. Нур-Султан

11 апреля 2019 года

Председательствовал:

Т.Токтабаев – вице-министр индустрии и инфраструктурного развития Республики Казахстан, председатель рабочей группы.

Присутствовали:

Р.Баймишев, А.Шакиримов, К.Байтов, А.Пшенбаев, Д.Адамышина, Б.Мукашев, М.Капенова, Д.Салимбаев, А.Байкасинов, Т-Ж. Байдалина, А.Рахимов

Приглашенный: Б.Садык.

От ТОО «Казцинк»:

1. Айткелдиев Галым Мухамедиевич - начальник службы по взаимодействию с органами государственного управления;
2. Титов Дмитрий Викторович - Главный геолог Управления горного производства.

Предмет рассмотрения: проект Дополнения к Контракту №5341-ТПИ от 03.07.2018г. на разведку полиметаллических руд и благородных металлов на Шубинской площади в Восточно-Казахстанской области между Министерством индустрии и инфраструктурного развития Республики Казахстан и ТОО «Казцинк», касательно включения площади Чашинского хвостохранилища ниже границ горного отвода в геологический отвод Шубинской площади.

Основания для рассмотрения:

Протокол ЭК № 6 от 21.02.2019г.

В ходе обсуждения были высказано следующее замечание:

Недропользователю необходимо в установленном порядке переоформить геологический отвод.

Решение: проект Дополнения к Контракту №5341-ТПИ от 03.07.2018г. на разведку полиметаллических руд и благородных металлов на Шубинской площади в Восточно-Казахстанской области между Министерством индустрии и инфраструктурного развития Республики Казахстан и ТОО «Казцинк», после устранения вышеуказанного замечания, рекомендовать к подписанию.

Председатель:







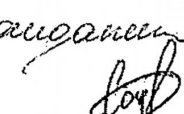








Заместитель председателя:


Секретарь:

Члены рабочей группы:

Приглашенный:

От компании:

 Т. Токтабаев
 Р. Баймишев
 А. Шакиримов
 К. Байтов
 А. Пшенбаев
 Д. Адамьшина
 Б. Мукашев
 М. Каленова
 Д. Салимбаев
 А. Байкасинов
 А. Рахимов
 Т-Ж. Байдалина
 Б. Садык
 Г. Айткелдиев
 Д. Титов



ҚАЗАҚСТАН РЕСПУБЛИКАСЫ ӘДІЛЕТ МИНИСТРЛІГІ

ШЫҒЫС ҚАЗАҚСТАН ОБЛЫСЫНЫҢ ӘДІЛЕТ ДЕПАРТАМЕНТІ

ЗАҢДЫ ТҮЛҒАНЫ МЕМЛЕКЕТТІК ҚАЙТА ТІРКЕУ ТУРАЛЫ

КУӘЛІК

21128 - 1917 - ЖШС (ШҚ)

тіркеу нөмірі

970140000211

бизнес-сәйкестендіру нөмірі

Оскемен қаласы

2010 жыл « 23 » 04.

Заңды тұлғаның атауы:

«Казцинк»

ЖАУАПКЕРШІЛІГІ ШЕКТЕУЛІ СЕРІКТЕСТІГІ

Тұрған жері:
(мекен-жайы)

ҚАЗАҚСТАН РЕСПУБЛИКАСЫ, ШҚО, 070002,
ӨСКЕМЕН қаласы,
ПРОМЫШЛЕННАЯ көшесі, 1.

Алғашқы мемлекеттік тіркелген күні:

07.05.2009 ж.

КУӘЛІК ҚЫЗМЕТТІ ҚҰРЫЛТАЙ ҚҰЖАТТАРЫНА
СӘЙКЕС ҚАЗАҚСТАН РЕСПУБЛИКАСЫ ЗАҢДАРЫ
ШЕҢБЕРІНДЕ ЖҮЗЕГЕ АСЫРУ БЕРІЛІН БЕРГЕДІ

Басшық

Handwritten signature



Е. Ыбраев

Серия В


№ 0459574



Handwritten signature

ВЕРНО
НАЧАЛЬНИК СТОЛ

САВЧЕНКО В.А.



МИНИСТЕРСТВО ЮСТИЦИИ РЕСПУБЛИКИ КАЗАХСТАН

ДЕПАРТАМЕНТ ЮСТИЦИИ ВОСТОЧНО-КАЗАХСТАНСКОЙ ОБЛАСТИ

СВИДЕТЕЛЬСТВО

О ГОСУДАРСТВЕННОЙ ПЕРЕРЕГИСТРАЦИИ ЮРИДИЧЕСКОГО ЛИЦА

21128-1917-ТОО (ИУ)

регистрационный номер

970140000211

бизнес-идентификационный номер

г. Усть-Каменогорск

« 23 » 04. 2019 года

Наименование юридического лица:

Товарищество с ограниченной ответственностью

«КАЗЦИНИС»

Место нахождения:
(адрес)

РЕСПУБЛИКА КАЗАХСТАН, ВКО, 070002,
город УСТЬ-КАМЕНОГОРСК,
улица ПРОМЫШЛЕННАЯ, 1.


Дата первичной государственной регистрации:

07.05.2009 года

СВИДЕТЕЛЬСТВО ДАЕТ ПРАВО ОСУЩЕСТВЛЯТЬ
ДЕЯТЕЛЬНОСТЬ В СООТВЕТСТВИИ С
УЧРЕДИТЕЛЬНЫМИ ДОКУМЕНТАМИ В РАМКАХ
ЗАКОНОДАТЕЛЬСТВА РЕСПУБЛИКИ КАЗАХСТАН

Начальник

Ибраев



ЗЕРНО
НАЧАЛЬНИК СТОЛ УТЛ

САВЧЕНКО В.А.



KAZZINC

ДОВЕРЕННОСТЬ № 50-14-08/562

Республика Казахстан, Восточно-Казахстанская область, город Усть-Каменогорск,
тридцатое мая две тысячи девятнадцатого года

Товарищество с ограниченной ответственностью «Казцинк» (далее – ТОО «Казцинк»), находящееся в Республике Казахстан, Восточно-Казахстанской области, 070002, городе Усть-Каменогорске, по улице Промышленная, 1, в лице **Генерального директора ТОО «Казцинк» Хмелева Александра Леонидовича**, действующего на основании Устава ТОО «Казцинк», настоящей доверенностью уполномочивает

Вице-президента по геологоразведке ТОО «Казцинк» Бенеша Владимира (далее – Поверенный) представлять интересы ТОО «Казцинк» в Министерстве индустрии и инфраструктурного развития Республики Казахстан касательно переговоров по внесению изменений и дополнений в Контракт № 5341-ТПИ от 03 июля 2018 года в части включения площади Чащинского хвостохранилища ниже границ горного отвода в геологический отвод Шубинской площади, заключению (подписанию) дополнения № 1 к Контракту № 5341-ТПИ от 03 июля 2018 года в части корректировки ранее выданного геологического отвода.

Для выполнения данного поручения Поверенный вправе подписать дополнение № 1 к Контракту № 5341-ТПИ от 03 июля 2018 года на разведку полиметаллических руд и благородных металлов на Шубинской площади в Восточно-Казахстанской области в части корректировки ранее выданного геологического отвода № 1006-Р-ТПИ от 01.02.2019 года, подавать, подписывать, получать заявления и документы, а также выполнять другие действия и формальности.

Доверенность выдана с правом передоверия и действительна по тридцать первое декабря две тысячи девятнадцатого года включительно.


Генеральный директор

А. Л. Хмелев

Главный бухгалтер

С. Ж. Ибрагимов





Государственный
регистрационный № 6020-ТЦ
от " 12 " июля 2022 г.

**ДОПОЛНЕНИЕ № 2 к КОНТРАКТУ
№ 5341-ТПИ от 03 июля 2018 года**

**на разведку полиметаллических руд и благородных металлов
на Шубинской площади в Восточно-Казахстанской области**

между

**Министерством индустрии и инфраструктурного развития
Республики Казахстан
(Компетентный орган)**

и

**Товариществом с ограниченной ответственностью
«Казцинк»
(Недропользователь)**

г. Нур-Султан 2022 г.

✓

Настоящее Дополнение № 2 к Контракту № 5341-ТПИ от 03 июля 2018 года на разведку полиметаллических руд и благородных металлов на Шубинской площади в Восточно-Казахстанской области Республики Казахстан (далее – Контракт) заключено "12" ноябрь 2022 года между Министерством индустрии и инфраструктурного развития Республики Казахстан (далее - Компетентный орган) и Товариществом с ограниченной ответственностью «Казцинк» (далее - Недропользователь).

ПРЕАМБУЛА

Принимая во внимание, что:

1. Недропользователь обратился в Компетентный орган с просьбой разрешить внести изменения Контракт, в части изменения рабочей программы в соответствии с планом разведки, а также возвращения части контрактной территории;

2. Рассмотрев обращение недропользователя Компетентный орган принял решение (Протокол ЭК № 39 от 24.12.2020г.): начать переговоры по внесению изменений и дополнений в Контракт № 5341-ТПИ от 03 июля 2018 года на разведку полиметаллических руд и благородных металлов на Шубинской площади в Восточно-Казахстанской области Республики Казахстан в части внесения изменений в рабочую программу контракта в соответствии с новым Планом разведки, а также возврата части контрактной территории;

3. На заседании Рабочей группы Компетентного органа принято решение: Дополнение № 2 к Контракту рекомендовать к подписанию (Протокол РГ от 19.11.2021г.).

Компетентный орган и Недропользователь договорились внести в Контракт следующее дополнение:

1. Пункт 25 раздела 7 «Наем персонала, приобретение товаров, работ и услуг при проведении разведки» Контракта изменить и изложить в следующей редакции:

«25. Недропользователь обязуется осуществлять в период проведения разведки ежегодное финансирование подготовки, переподготовки и повышения квалификации граждан Республики Казахстан в размере не менее одного процента от ежегодных затрат на разведку, предусмотренных рабочей программой.

Исполнением обязанности, указанной в настоящем пункте, являются фактически понесенные расходы Недропользователя по финансированию подготовки, переподготовки и повышения квалификации граждан Республики Казахстан, в том числе на приобретение по представленному соответствующим местным исполнительным органом области, города республиканского значения,

столицы и согласованному с Компетентным органом перечню товаров, работ и услуг, необходимых для улучшения материально-технической базы организаций образования, осуществляющих на территории соответствующей области, города республиканского значения, столицы подготовку кадров по специальностям, непосредственно связанным со сферой недропользования, а также расходы по финансированию профессиональной подготовки, переподготовки и повышения квалификации кадров в собственных учебных (обучающих) центрах при юридическом лице, являющемся недропользователем.

Объем финансирования, осуществленного в соответствии с абзацем первым настоящего пункта, превышающий установленный минимум, учитывается в счет исполнения соответствующих обязательств Недропользователя в следующем году».

2. Пункт 27 раздела 8 «Участие в социально-экономическом развитии региона и финансировании научных исследований» изменить и изложить в следующей редакции:

«27. В течение срока действия Контракта Недропользователь производит ежегодные отчисления на социально-экономическое развитие региона и развитие его инфраструктуры в размере 2 000 000 (два миллиона) тенге в бюджет соответствующего местного исполнительного органа области на код бюджетной классификации 206114 "Отчисления недропользователей на социально-экономическое развитие региона и развитие его инфраструктуры", согласно Единой бюджетной классификации, предусмотренной законодательством Республики Казахстан».

3. Пункт 28 раздела 8 «Участие в социально-экономическом развитии региона и финансировании научных исследований» изменить и изложить в следующей редакции:

«28. Недропользователь обязуется ежегодно осуществлять финансирование научно-исследовательских, научно-технических и (или) опытно-конструкторских работ, оказываемых казахстанскими производителями товаров, работ и услуг, и (или) проектов участников инновационного кластера "Парк инновационных технологий" в размере не менее одного процента от совокупного годового дохода по контрактной деятельности по итогам предыдущего года.

Исполнением обязательства по финансированию научно-исследовательских, научно-технических и (или) опытно-конструкторских работ являются фактически понесенные расходы Недропользователя на указанные работы, связанные с деятельностью в рамках Контракта, а также с деятельностью, не связанной с Контрактом, направленной на получение продукции (перделов) с высокой добавленной стоимостью, исследования в области экологии, охраны труда, обеспечения безопасного ведения работ, энергосбережения в рамках

производственной деятельности (технологического цикла), и расходы на финансирование научных исследований, осуществляемых субъектами научной и (или) научно-технической деятельности в соответствии с законодательным актом Республики Казахстан в области науки и научно-технической деятельности, а также элементов индустриально-инновационной инфраструктуры в соответствии с Предпринимательским кодексом Республики Казахстан. Исполнением обязательств по финансированию проектов участников инновационного кластера "Парк инновационных технологий" также признается направление денег в автономный кластерный фонд в соответствии с Законом Республики Казахстан "Об инновационном кластере "Парк инновационных технологий".

Объем финансирования, осуществленного в соответствии с абзацем первым настоящего пункта, превышающий установленный минимум, учитывается в счет исполнения соответствующих обязательств Недропользователя в следующем году.

В случае отсутствия казахстанских производителей научно-исследовательских, научно-технических и (или) опытно-конструкторских работ финансирование данных работ, оказываемых иностранными производителями, осуществляется с согласия Компетентного органа».

4. Пункт 50 раздела 13 «Общие условия проведения операций по недропользованию» Контракта изменить и изложить в следующей редакции:

«50. Недропользователь берет на себя обязательства соблюдать условия Меморандума о взаимопонимании в отношении реализации Инициативы прозрачности деятельности добывающих отраслей в Республике Казахстан и нормы Законодательства, предусматривающие раскрытие информации о контролирующих лицах Недропользователя и изменении их состава, а также предоставлении доступа к информации об основных условиях недропользования по Контракту и его исполнении».

5. Раздел 14 «Ответственность Недропользователя за нарушение условий Контракта» изменить и изложить в следующей редакции:

«52. Недропользователь несет ответственность в виде уплаты неустойки за неисполнение, ненадлежащее исполнение принятых им следующих обязательств:

- 1) за невыполнение обязательств по местному содержанию в работах (услугах) в размере одного процента от суммы не исполненных за отчетный период обязательств;
- 2) за невыполнение обязательств по местному содержанию в кадрах в размере двух тысяч месячных расчетных показателей в соответствии с Законодательством о республиканском бюджете, действующего на 1 января соответствующего года (МРП);

3) за невыполнение финансовых обязательств, указанных в главах 7 и 8 настоящего Контракта в размере суммы неисполненного за отчетный период обязательства.

Уплата неустойки за нарушение указанных обязательств прекращает основное обязательство, исполнение которого предусмотрено Контрактом в соответствующем календарном году.

Если фактические расходы Недропользователя вследствие изменения цен, действующих на рынке, а также по другим обстоятельствам, не зависящим от воли Недропользователя, оказались меньше тех, которые учитывались при заключении Контракта, согласовании рабочей программы, но при этом физический объем обязательств Недропользователя, предусмотренный Контрактом, исполнен в полном объеме, такое уменьшение фактических расходов Недропользователя не является нарушением условий Контракта и основанием для досрочного прекращения действия Контракта в одностороннем порядке.

53. Расходы по приобретению работ и услуг, используемых при проведении операций по разведке, по результатам конкурса, состоявшегося вне территории Республики Казахстан, или приобретенных в нарушение порядка приобретения работ (услуг) при проведении операций по недропользованию, исключаются из расходов, учитываемых Компетентным органом в качестве исполнения Недропользователем контрактных обязательств.

54. Для целей пункта 53 настоящей главы учитывается стоимость работ (услуг), приобретение которых осуществлено Недропользователем с нарушением установленных настоящим Контрактом и Законодательством требований к порядку закупа таких работ (услуг), в которых доля местного содержания не соответствует требованиям пункта 26 главы 7 Контракта. При этом из указанного объема вычитается стоимость фактически приобретенных работ (услуг) местного содержания».

Стороны соглашаются на применение норм действующего законодательства к Контракту

Приложение №1 настоящего Дополнения (Рабочая программа) является неотъемлемой частью Контракта №5341-ТПИ от 03.07.2018 г.

Приложение №2 настоящего Дополнения (Геологический отвод № 1378-Р-ТПИ от 24 декабря 2021 года) является неотъемлемой частью Контракта №5341-ТПИ от 03.07.2018 г.

Остальные пункты Контракта, включая все приложения, дополнения и изменения к нему не затронутые настоящим дополнением, остаются без изменения и сохраняют свою юридическую силу в полном объеме.


Настоящее Дополнение является неотъемлемой частью Контракта, составлено в 3 (трех) экземплярах, имеющую равную юридическую силу на государственном и русском языках. В случае противоречий, разночтений или иных несоответствий между версиями настоящего Дополнения на государственном и русском языках, подлежит применению версия на русском языке.


Настоящее Дополнение заключено в г. Нур-Султан « 12 » июль 2022 года уполномоченными представителями Сторон и вступает в силу с момента регистрации в Компетентном органе.

Подписи сторон:

Компетентный орган:

**Министерство индустрии и
инфраструктурного развития
Республики Казахстан**



Р.Н. Баймишев
Вице-Министр



Недропользователь:

ТОО «Казцинк»




С.Н. Кожевников
**Исполнительный директор по
геологоразведке**

Мемлекеттік тіркеу № 6010
“ 12” шілде 2022 ж.

**Шығыс Қазақстан облысындағы Шубинск алаңында
полиметалл кендерін және бағалы металдарды барлауға**

**Қазақстан Республикасының Индустрия және
инфрақұрылымдық даму министрлігі
(Құзыретті орган)**

мен

**“Казцинк” жауапкершілігі шектеулі серіктестігі
(Жер қойнауын пайдаланушы)**

арасында

2018 жылғы 03 шілдеде жасалған № 5341-ТПИ

КЕЛІСІМШАРТЫНА № 2 ТОЛЫҚТЫРУ

Қазақстан Республикасы Шығыс Қазақстан облысындағы Шубинск алаңында полиметалл кендерін және бағалы металдарды барлауға 2018 жылғы 03 шілдеде жасалған № 5341-ТПИ Келісімшартына осы № 2 Толықтыру Қазақстан Республикасының Индустрия және инфрақұрылымдық даму министрлігі (әрі қарай – Құзыретті орган) мен «Казцинк» жауапкершілігі шектеулі серіктестігі (әрі қарай – Жер қойнауын пайдаланушы) арасында “ 12” сигне 2021 жылы жасалды.

КІРІСПЕ

Мыналарға байланысты:

1. Жер қойнауын пайдаланушы Құзыретті органға барлау жоспарына сәйкес жұмыс бағдарламасын өзгерту, сондай-ақ келісімшарттық аумақтың бір бөлігін қайтару бөлігінде Келісімшартқа өзгерістер енгізуге рұқсат беру туралы өтініш білдірді;

2. Құзыретті орган, Жер қойнауын пайдаланушының өтінішін қарай келе, мынандай шешім қабылдады (СК-ның 24.12.2020ж. № 39 хаттамасы): Келісімшартқа жаңа Барлау жоспарына сәйкес келісімшарттың жұмыс бағдарламасына өзгерістер енгізу, сондай-ақ келісімшарттық аумақтың бір бөлігін қайтару бөлігінде Қазақстан Республикасы Шығыс Қазақстан облысындағы Шубинск алаңында полиметалл кендерін және бағалы металдарды барлауға 2018 жылғы 03 шілдеде жасалған № 5341-ТПИ Келісімшартына өзгерістер мен толықтырулар енгізу жөніндегі келіссөздер басталсын .

3. Құзыретті органның Жұмыс тобының отырысында Келісімшартқа №2 толықтыруға қол қоюды ұсыну туралы шешім қабылданды (ЖТ-ның 19.11.2021 ж. хаттамасы).

Құзыретті орган мен Жер қойнауын пайдаланушы Келісімшартқа мынандай толықтырулар енгізуге келісті:

1. Келісімшарттың 7. "Барлау жүргізу кезінде қызметкерлерді жалдау, тауарларды, жұмыстар мен көрсетілетін қызметтерді сатып алу" бөлімнің 25-тармағы өзгертілсін және мынадай редакцияда жазылсын:

«25. Жер қойнауын пайдаланушы барлау жүргізу кезеңінде Қазақстан Республикасының азаматтарын даярлауды, қайта даярлауды және олардың біліктілігін арттыруды жыл сайынғы қаржыландыруды жұмыс бағдарламасында көзделген барлауға арналған жыл сайынғы шығындардың кемінде бір проценті мөлшерінде жүзеге асыруға міндеттенеді.

Жер қойнауын пайдаланушының Қазақстан Республикасының азаматтарын даярлауды, қайта даярлауды және олардың біліктілігін арттыруды, оның ішінде облыстың, республикалық маңызы бар қаланың,

астананың тиісті жергілікті атқарушы органы ұсынған және Құзыретті органмен келісілген тиісті облыстың, республикалық маңызы бар қаланың аумағында жер қойнауын пайдалану саласымен байланысты мамандықтар бойынша кадрлар даярлауды жүзеге асыратын білім беру ұйымдарының материалдық-техникалық базасын жақсарту үшін қажетті тауарларды, жұмыстар мен көрсетілетін қызметтерді сатып алуды қаржыландыру бойынша нақты шеккен шығыстары, сондай-ақ жер қойнауын пайдаланушы болып табылатын заңды тұлға жанындағы жеке оқу (оқыту) орталықтарында кадрларды кәсіби даярлауды, қайта даярлауды және олардың біліктілігін арттыруды қаржыландыру жөніндегі шығыстар осы тармақта көрсетілген міндетті орындауы болып табылады.

Осы тармақтың бірінші азатжолына сәйкес жүзеге асырылған, белгіленген минимумнан асатын қаржыландыру көлемі келесі жылы Жер қойнауын пайдаланушының тиісті міндеттемелерін орындау есебіне есептеледі".

2. 8. "Өңірдің әлеуметтік-экономикалық дамуына және ғылыми зерттеулерді қаржыландыруға қатысу" бөлімінің 27-тармағы өзгертілсін және мынадай редакцияда жазылсын:

«27. Келісімшарттың қолданылу мерзімі ішінде Жер қойнауын пайдаланушы «Қазақстан Республикасының заңнамасында көзделген Бірыңғай бюджеттік сыныптамасына сәйкес «Өңірдің әлеуметтік-экономикалық дамуына және оның инфрақұрылымын дамытуға жер қойнауын пайдаланушылардың аударымдары" 206114 бюджеттік сыныптама кодына облыстың тиісті жергілікті атқарушы органының бюджетіне 2 000 000 (екі миллион) теңге мөлшерінде өңірдің әлеуметтік-экономикалық дамуына және оның инфрақұрылымын дамытуға жыл сайын аударымдар жүргізеді".

3. 8. "Өңірдің әлеуметтік-экономикалық дамуына және ғылыми зерттеулерді қаржыландыруға қатысу" бөлімнің 28-тармағы өзгертілсін және мынадай редакцияда жазылсын:

«28. Жер қойнауын пайдаланушы жыл сайын тауарларды, жұмыстар мен көрсетілетін қызметтерді қазақстандық өндірушілер көрсететін ғылыми-зерттеу, ғылыми-техникалық және (немесе) тәжірибелік-конструкторлық жұмыстарды және (немесе) "Инновациялық технологиялар паркі" инновациялық кластері қатысушыларының жобаларын қаржыландыруды өткен жылдың қорытындылары бойынша келісімшарттық қызмет бойынша жылдық жиынтық кірістің кемінде бір проценті мөлшерінде жүзеге асыруға міндеттенеді.

Жер қойнауын пайдаланушының Келісімшарт аясындағы қызметке байланысты, сондай-ақ қосылған құны жоғары өнім (қайта бөліністер) алуға, экология, еңбек қорғау, жұмыстарды қауіпсіз жүргізуді қамтамасыз ету,

өндірістік қызмет (технологиялық цикл) аясында энергия үнемдеу саласындағы зерттеулерге бағытталған Келісімшартпен байланысты емес қызметке байланысты көрсетілген жұмыстарға нақты жұмсаған шығыстары және Қазақстан Республикасының ғылым және ғылыми-техникалық қызмет саласындағы заңнамалық актісіне сәйкес ғылыми және (немесе) ғылыми-техникалық қызмет субъектілері жүзеге асыратын ғылыми зерттеулерді, сондай-ақ Қазақстан Республикасының Кәсіпкерлік кодексіне сәйкес индустриялық-инновациялық инфрақұрылым элементтерін қаржыландыруға арналған шығыстар ғылыми-зерттеу, ғылыми-техникалық және (немесе) тәжірибелік-конструкторлық жұмыстарды қаржыландыру жөніндегі міндеттеменің орындалуы болып табылады. "Инновациялық технологиялар паркі" инновациялық кластері туралы" Қазақстан Республикасының Заңына сәйкес автономды кластерлік қорға ақша жіберу де "Инновациялық технологиялар паркі" инновациялық кластері қатысушыларының жобаларын қаржыландыру жөніндегі міндеттемелерді орындау болып танылады.

Осы тармақтың бірінші азатжолына сәйкес жүзеге асырылған, белгіленген минимумнан асатын қаржыландыру көлемі келесі жылы Жер қойнауын пайдаланушының тиісті міндеттемелерін орындау есебіне есептеледі.

Ғылыми-зерттеу, ғылыми-техникалық және (немесе) тәжірибелік-конструкторлық жұмыстардың қазақстандық өндірушілері болмаған жағдайда, шетелдік өндірушілер көрсететін осы жұмыстарды қаржыландыру Құзыретті органның келісімімен жүзеге асырылады".

4. Келісімшарттың 13 "Жер қойнауын пайдалану жөніндегі операцияларды жүргізудің жалпы шарттары" бөлімінің 50-тармағы өзгертілсін және мынадай редакцияда жазылсын:

«50. Жер қойнауын пайдаланушы Қазақстан Республикасында өндіруші салалар қызметінің ашықтығы бастамасын іске асыруға қатысты өзара түсіністік туралы Меморандумның шарттарын және Жер қойнауын пайдаланушының бақылаушы тұлғалары және олардың құрамының өзгеруі туралы ақпаратты ашуды, сондай-ақ Келісімшарт бойынша жер қойнауын пайдаланудың негізгі шарттары және оның орындалуы туралы ақпаратқа қол жетімділікті көздейтін Заңнама нормаларын сақтауға міндеттенеді".

5. 14 "Жер қойнауын пайдаланушының Келісімшарт талаптарын бұзғаны үшін жауапкершілігі" бөлімі өзгертілсін және мынадай редакцияда жазылсын:

«52. Жер қойнауын пайдаланушыға өзі қабылдаған мынадай міндеттемелерді орындамағаны, тиісінше орындамағаны үшін:

1) жұмыстардағы (көрсетілетін қызметтердегі) жергілікті қамту жөніндегі міндеттемелерді орындамағаны үшін есепті кезеңде орындалмаған міндеттемелер сомасының бір проценті мөлшерінде;

2) тиісті жылдың 1 қаңтарына қолданыста болатын республикалық бюджет туралы Заңнамаға сәйкес кадрлардағы жергілікті қамту жөніндегі міндеттемелерді орындамағаны үшін екі мың айлық есептік көрсеткіш (АЕК) мөлшерінде;

3) осы Келісімшарттың 7 және 8-тарауларында көрсетілген қаржылық міндеттемелерді орындамағаны үшін есепті кезеңде орындалмаған міндеттеме сомасының мөлшерінде айыпақы төлеу түрінде жауапкершілік артылады.

Көрсетілген міндеттемелерді бұзғаны үшін айыпақы төлеу Келісімшартта тиісті күнтізбелік жылда орындалуы көзделген негізгі міндеттемені тоқтатады.

Егер Жер қойнауын пайдаланушының нарықта қолданылатын бағалардың өзгеруі салдарынан, сондай-ақ Жер қойнауын пайдаланушының еркіне байланысты емес басқа да мән-жайлар бойынша нақты шығыстары Келісімшарт жасасу, жұмыс бағдарламасын келісу кезінде ескерілгендерден аз болса, алайда бұл ретте Жер қойнауын пайдаланушы міндеттемелерінің Келісімшартта көзделген нақты көлемі толық көлемде орындалса, Жер қойнауын пайдаланушының нақты шығыстарының мұндай азаюы Келісімшарт талаптарын бұзу және Келісімшарттың қолданылуын біржақты тәртіппен мерзімінен бұрын тоқтату үшін негіз болып табылмайды.

53. Барлау жөніндегі операцияларды жүргізу кезінде пайдаланылатын, Қазақстан Республикасының аумағынан тыс өткен конкурстың нәтижелері бойынша немесе жер қойнауын пайдалану жөніндегі операцияларды жүргізу кезінде жұмыстарды (көрсетілетін қызметтерді) сатып алу тәртібін бұза отырып сатып алынған жұмыстар мен көрсетілетін қызметтерді сатып алу жөніндегі шығыстар Жер қойнауын пайдаланушының келісімшарттық міндеттемелерді орындауы ретінде Құзыретті орган ескеретін шығыстардан алынып тасталады.

54. Осы тараудың 53-тармағының мақсаттары үшін жергілікті қамту үлесі Келісімшарттың 7-тарауы 26-тармағының талаптарына сәйкес келмейтін жұмыстарды (көрсетілетін қызметтерді) сатып алу тәртібіне осы Келісімшартта және Заңнамада белгіленген талаптарды бұза отырып, Жер қойнауын пайдаланушы сатып алуды жүзеге асырған жұмыстардың (көрсетілетін қызметтердің) құны ескеріледі. Бұл ретте көрсетілген көлемнен жергілікті қамтудың нақты сатып алынған жұмыстарының (көрсетілетін қызметтерінің) құны шегеріледі".

Тараптар Келісімшартқа қолданыстағы заңнама нормаларының қолданылуына келіседі.

Осы Толықтырудың №1 қосымшасы (Жұмыс бағдарламасы) 03.07.2018 ж. №5341-ТПИ келісімшарттың ажырамас бөлігі болып табылады.

Осы Толықтырудың №2 қосымшасы (2021 жылғы 24 желтоқсандағы № 1378-Р-ТПИ геологиялық телім) 03.07.2018 ж. №5341-ТПИ келісімшарттың ажырамас бөлігі болып табылады.

Келісімшарттың осы Толықтыруда қамтылмаған қалған тармақтары, барлық қосымшаларын, оған енгізілген толықтырулар мен өзгерістерді қоса, өзгеріссіз қалады және өзінің заңдық күшін толық көлемде сақтайды.


Осы Толықтыру Келісімшарттың ажырамас бөлігі болып табылады, мемлекеттік және орыс тілдерінде заңды күші бідей 3 (үш) данада жасалды. Осы Толықтырудың мемлекеттік және орыс тілдеріндегі нұсқалары арасында қайшылықтар, әртүрлі оқулар немесе өзге де сәйкессіздіктер болған жағдайда, орыс тіліндегі нұсқасы қолданылуға жатады.


Осы Толықтыруды Нұр-Сұлтан қаласында 2022 жылғы "12" шілде Тараптардың уәкілетті өкілдері жасасты және Құзыретті органда тіркелген сәттен бастап күшіне енеді.

Тараптардың қолтаңбалары:

Құзыретті орган:


**Қазақстан Республикасының
Индустрия және
инфрақұрылымдық даму
министрлігі**


Р. Н. Баймишев
Вице-министр



Жер қойнауын пайдаланушы:

«Казцинк» ЖШС


С. Н. Кожевников
Геологиялық барлау жөніндегі
атқарушы директор



Рабочая программа к контракту
на разведку полиметаллических руд и благородных металлов Шубинской площади в Восточно-казахстанской области

№ п/п	Виды работ	Единица измерения	Всего за период разведки		2022		2023	
			физический объем	стоимость в тыс. тенге	физический объем	стоимость в тыс. тенге	физический объем	стоимость в тыс. тенге
	ФИНАНСОВЫЕ ОБЯЗАТЕЛЬСТВА (ФО)			2 708 226		1 388 382		1 319 845
1	Инвестиции, всего:			2 676 835		1 372 017		1 304 817
2	Затраты на разведку, всего:			2 646 371		1 356 453		1 289 918
3	Поисковые маршруты	п. км	40	2 320	40	2 320		
4	Геологосъемочные работы	кв. км						
5	Топографические работы	п. км	162	6 732	86	3 590	76	3 142
6	Литогеохимические работы	кол-во проб						
7	Горные работы	куб. м	277 976	1 005 960	144 595	523 271	133 381	482 689
8	Геофизические работы, всего:	п. м.	29 600	102 670	15 000	46 248	14 600	56 422
9	Обработка геофизических данных							
10	Буровые работы в том числе с отбором проб	п. м.	32 700	1 308 000	16 780	671 200	15 920	636 800
		кол-во проб шт.	11 572		5895		5677	
		вес проб всего, кг	21 033		10565		10468	
11	Гидрогеологические работы	бригада/смена						
12	Инженерно-геологические работы	бригада/смена						
13	Лабораторные работы и технологические исследования	кол-во анализов	25 363	63 249	9 061	22 596	16 302	40 653
14	Прочие работы по геологоразведке, всего:			157 440		87 227		70 213
15	Социально-экономическое развитие региона и развитие его инфраструктуры			4 000		2 000		2 000
16	Обучение, повышение квалификации, переподготовка граждан Республики Казахстан			26 464		13 565		12 899
17	Отчисления в ликвидационный фонд			26 464		13 565		12 899
18	Косвенные расходы, всего			4 928		2 800		2 128
19	Подписной бонус							
20	Исторические затраты (в том числе: плата за геологическую информацию)							



14

Приложение 1
к Контракту № _____
на право недропользования
полиметаллические руды,
благородные металлы
(вид полезного ископаемого)
разведка
(вид недропользования)
от 24 декабря 2021 год
рег.№ 1578-Р ТПИ

**РЕСПУБЛИКАНСКОЕ ГОСУДАРСТВЕННОЕ УЧРЕЖДЕНИЕ
«КОМИТЕТ ГЕОЛОГИИ МИНИСТЕРСТВА ЭКОЛОГИИ, ГЕОЛОГИИ
И ПРИРОДНЫХ РЕСУРСОВ КАЗАХСТАН»**

ГЕОЛОГИЧЕСКИЙ ОТВОД

Предоставлен товариществу с ограниченной ответственностью «Казцинк» для осуществления операций по недропользованию на площади Шубинская на основании решения компетентного органа МИИР РК Протокол ЭК №39 от 24.12.2020 года и Акта обследования части участка разведки от 17.05.2021 года .

Геологический отвод расположен в Восточно-Казахстанской области.
Границы геологического отвода площади показаны на картограмме и обозначены угловыми точками с № 1 по № 27.

Угловые точки, №	Координаты угловых точек					
	северная широта			восточная долгота		
	гр.	мин.	сек.	гр.	мин.	сек.
Площадь Шубинская						
1	50	22	37,00	83	40	59,00
2	50	21	54,91	83	41	09,87
3	50	21	22,77	83	42	41,86
4	50	20	22,11	83	42	38,41
5	50	17	50,24	83	37	13,43
6	50	17	52,08	83	35	53,02
7	50	19	04,00	83	35	56,00
8	50	19	42,00	83	36	16,00
9	50	20	07,01	83	36	10,00
10	50	20	28,00	83	35	55,00
11	50	20	28,00	83	34	40,01
12	50	20	43,75	83	34	13,43
13	50	20	45,00	83	34	20,00
14	50	21	25,00	83	34	28,00
15	50	21	40,00	83	34	04,00
16	50	22	33,25	83	34	38,66
17	50	22	32,01	83	36	13,17
18	50	23	29,43	83	38	20,16
19	50	23	56,56	83	37	27,06
20	50	24	25,52	83	37	54,50
21	50	26	19,00	83	35	50,56
22	50	26	41,16	83	36	43,60
23	50	29	09,50	83	36	52,28
24	50	29	08,36	83	37	42,82

25	50	26	14,47	83	37	40,61
26	50	23	31,00	83	41	24,00
27	50	22	57,00	83	40	51,00
Площадь – 86,314 кв. км.						
Из площади исключаются действующие объекты недропользования:						
Месторождение Ново-Ленинское (залежи Баритовая, Буровская, Богатая)						
1	50	20	48	83	41	05
2	50	20	44	83	41	14
3	50	20	07	83	41	14
4	50	19	55	83	40	40
5	50	19	53	83	40	17
6	50	19	47	83	39	47
7	50	19	52	83	39	34
8	50	20	17	83	39	50
9	50	20	25	83	39	35
10	50	20	28	83	39	35
11	50	20	40	83	39	55
Площадь – 2,73 кв. км.; Глубина отработки до отметки +118 м.						
Месторождение Ново-Ленинское (залежь Успенская)						
1	50	21	17	83	40	06
2	50	21	15	83	40	21
3	50	21	02	83	40	19
4	50	20	54	83	39	45
5	50	20	59	83	39	31
6	50	21	12	83	39	34
Площадь – 0,5 кв. км.; Глубина отработки до отметки +1120 м.						
Чашинское хвостохранилище						
1	50	22	10	83	34	48
2	50	22	15	83	35	08
3	50	22	17	83	35	26
4	50	22	17	83	35	40
5	50	22	13	83	35	44
6	50	22	09	83	35	50
7	50	22	05	83	35	59
8	50	22	03	83	36	07
9	50	22	01	83	36	11
10	50	21	56	83	36	08
11	50	21	54	83	36	08
12	50	21	52	83	36	11
13	50	21	53	83	36	15
14	50	21	57	83	36	18
15	50	21	57	83	36	19
16	50	21	59	83	36	23
17	50	22	02	83	36	28
18	50	22	00	83	36	32
19	50	21	56	83	36	36
20	50	21	55	83	36	40
21	50	21	45	83	36	45
22	50	21	42	83	36	40
23	50	21	35	83	36	31
24	50	21	39	83	36	26
25	50	21	37	83	36	23
26	50	21	33	83	36	22
27	50	21	32	83	36	19
28	50	21	34	83	36	16
29	50	21	35	83	36	13

30	50	21	31	83	36	02
31	50	21	28	83	36	03
32	50	21	25	83	36	01
33	50	21	27	83	35	58
34	50	21	25	83	35	48
35	50	21	29	83	35	48
36	50	21	28	83	35	42
37	50	21	25	83	35	36
38	50	21	20	83	35	32
39	50	21	20	83	35	27
40	50	21	21	83	35	22
41	50	21	23	83	35	18
42	50	21	28	83	35	20
43	50	21	30	83	35	19
44	50	21	36	83	35	19
45	50	21	33	83	35	08
46	50	21	28	83	35	01
47	50	21	24	83	34	57
48	50	21	22	83	34	49
49	50	21	27	83	34	47
50	50	21	33	83	34	41
51	50	21	37	83	34	44
52	50	21	41	83	34	48
53	50	21	52	83	34	59
54	50	21	56	83	34	49
55	50	22	00	83	34	44
Площадь – 2,651 кв. км. глубина отработки – до отметки + 765 м.						
Месторождение Обручевское						
1	50	18	36	83	36	33
2	50	19	20	83	36	33
3	50	19	20	83	37	33
4	50	18	36	83	37	33
Площадь – 1,61 кв. км.						

Общая площадь исключенных объектов – 7,491 (восемь целых четыреста девяносто одна тысячная) кв. км.

Площадь выдаваемого геологического отвода с учетом исключенных объектов: 78,823 (семьдесят восемь целых восемьсот двадцать три сотых) кв. км.

Заместитель председателя

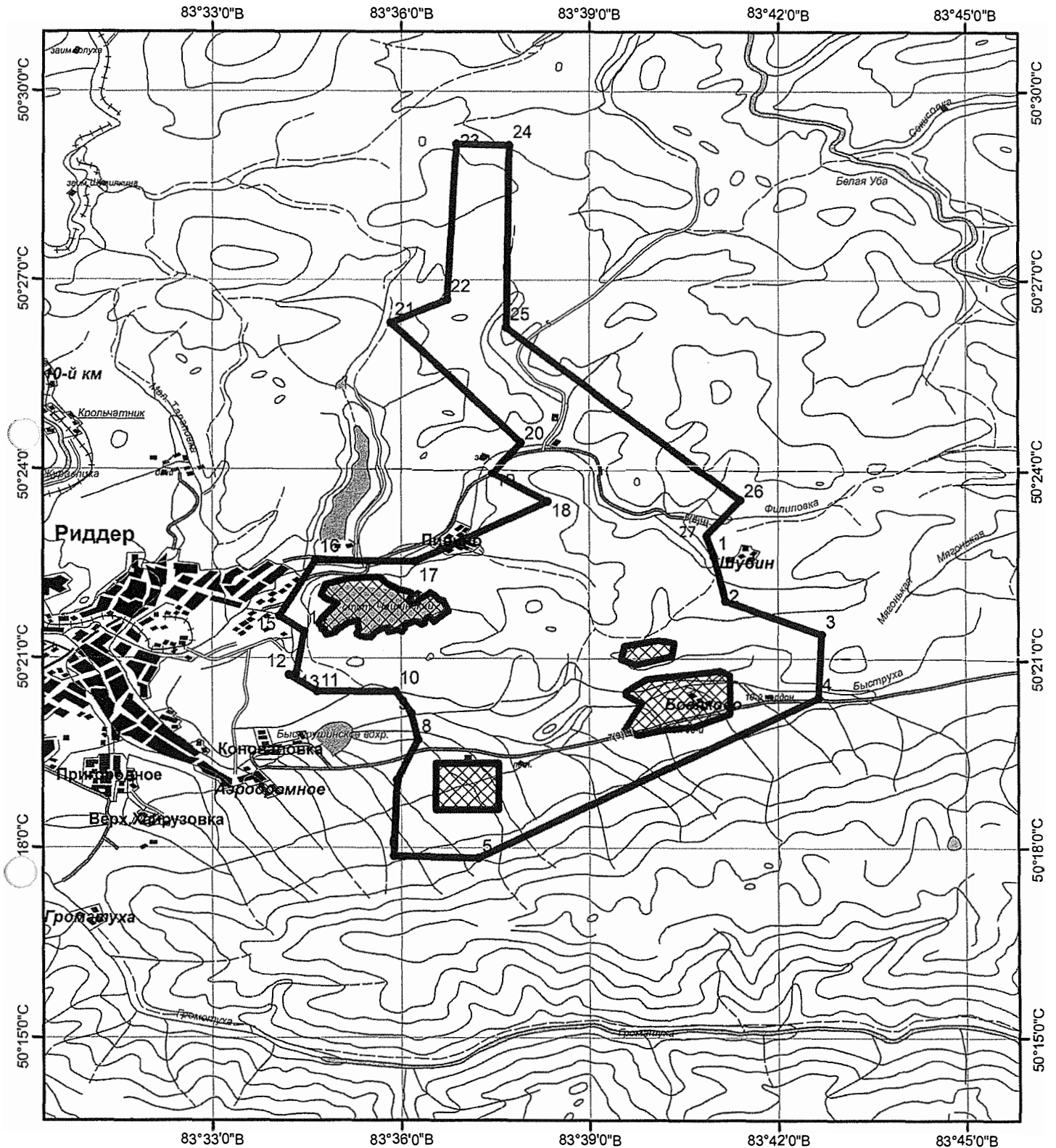


А. Абдикшов






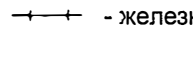


г. Нур-Султан
декабрь, 2021 г.

Картограмма расположения геологического отвода Шубинской площади в Восточно-Казахстанской области

Масштаб 1:150 000



Условные обозначения

- | | |
|--|--|
|  - геологический отвод |  - шоссе |
|  - исключаемые участки из геологического отвода |  - дороги |
|  - населенные пункты |  - железные дороги |
|  - озера |  - горизонтали |



Жер қойнауын пайдалануға арналған № _____

келісімшартқа 1-қосымша

полиметалл кендері

және асыл металлдар

(пайдалы қазба түрі)

барлау

(жер қойнауын пайдалану түрі)

2021 жылғы 14 қымыс айы

тіркеу № 137P-0 ҚПК

«ҚАЗАҚСТАН РЕСПУБЛИКАСЫ ЭКОЛОГИЯ, ГЕОЛОГИЯ ЖӘНЕ ТАБИҒИ РЕСУРСТАР МИНИСТРЛІГІНІҢ ГЕОЛОГИЯ КОМИТЕТІ» РЕСПУБЛИКАЛЫҚ МЕМЛЕКЕТТІК МЕКЕМЕСІ

ГЕОЛОГИЯЛЫҚ БӨЛУ

ҚР ИИДМ Құзіретті органның 2020 жылғы 24 желтоқсандағы Сараптау Комиссиясының хаттамасы шешімі мен 2021 жылғы 17 мамырдағы барлау учаскесінің бір бөлігіне зерттеу актісі негізінде негізінде

Шубинск алаңында жер қойнауын пайдалану операцияларын жүзеге асыру үшін «Казцинк» жауапкершілігі шектеулі серіктестігіне берілді.

Геологиялық бөлу **Шығыс Қазақстан облысында** орналасқан.

Геологиялық бөлудің шегі картограммада көрсетілген және бұрыштық нүктелерімен белгіленген № 1-ден № 27-ге дейін.

Угловые точки, №	Координаты угловых точек					
	северная широта			восточная долгота		
	гр.	Мин.	Сек.	Гр.	Мин.	Сек.
Шубинская алаңы						
1	50	22	37,00	83	40	59,00
2	50	21	54,91	83	41	09,87
3	50	21	22,77	83	42	41,86
4	50	20	22,11	83	42	38,41
5	50	17	50,24	83	37	13,43
6	50	17	52,08	83	35	53,02
7	50	19	04,00	83	35	56,00
8	50	19	42,00	83	36	16,00
9	50	20	07,01	83	36	10,00
10	50	20	28,00	83	35	55,00
11	50	20	28,00	83	34	40,01
12	50	20	43,75	83	34	13,43
13	50	20	45,00	83	34	20,00
14	50	21	25,00	83	34	28,00
15	50	21	40,00	83	34	04,00
16	50	22	33,25	83	34	38,66
17	50	22	32,01	83	36	13,17
18	50	23	29,43	83	38	20,16
19	50	23	56,56	83	37	27,06
20	50	24	25,52	83	37	54,50
21	50	26	19,00	83	35	50,56
22	50	26	41,16	83	36	43,60
23	50	29	09,50	83	36	52,28
24	50	29	08,36	83	37	42,82

25	50	26	14,47	83	37	40,61
26	50	23	31,00	83	41	24,00
27	50	22	57,00	83	40	51,00
Ауданы – 86,314 шаршы км.						
Алаңнан әрекеттегі жер қойнауын пайдалану объектілері алынып тасталады: Ново-Ленинское кен орны (Баритті, Буровскті, Богатая кендері)						
1	50	20	48	83	41	05
2	50	20	44	83	41	14
3	50	20	07	83	41	14
4	50	19	55	83	40	40
5	50	19	53	83	40	17
6	50	19	47	83	39	47
7	50	19	52	83	39	34
8	50	20	17	83	39	50
9	50	20	25	83	39	35
10	50	20	28	83	39	35
11	50	20	40	83	39	55
Ауданы – 2,73 шаршы км.; Өндіру тереңдігі +118 м. белгісіне дейін						
Ново-Леннинское кен орны (Успенск кені)						
1	50	21	17	83	40	06
2	50	21	15	83	40	21
3	50	21	2	83	40	19
4	50	20	54	83	39	45
5	50	20	59	83	39	31
6	50	21	12	83	39	34
Ауданы – 0,5 шаршы км.; Өндіру тереңдігі +1120 м. белгісіне дейін						
Чашни қалдық қоймасы						
1	50	22	10	83	34	48
2	50	22	15	83	35	08
3	50	22	17	83	35	26
4	50	22	17	83	35	40
5	50	22	13	83	35	44
6	50	22	09	83	35	50
7	50	22	05	83	35	59
8	50	22	03	83	36	07
9	50	22	01	83	36	11
10	50	21	56	83	36	08
11	50	21	54	83	36	08
12	50	21	52	83	36	11
13	50	21	53	83	36	15
14	50	21	57	83	36	18
15	50	21	57	83	36	19
16	50	21	59	83	36	23
17	50	22	02	83	36	28
18	50	22	00	83	36	32
19	50	21	56	83	36	36
20	50	21	55	83	36	40
21	50	21	45	83	36	45
22	50	21	42	83	36	40
23	50	21	35	83	36	31
24	50	21	39	83	36	26
25	50	21	37	83	36	23
26	50	21	33	83	36	22
27	50	21	32	83	36	19
28	50	21	34	83	36	16
29	50	21	35	83	36	13

30	50	21	31	83	36	02
31	50	21	28	83	36	03
32	50	21	25	83	36	01
33	50	21	27	83	35	58
34	50	21	25	83	35	48
35	50	21	29	83	35	48
36	50	21	28	83	35	42
37	50	21	25	83	35	36
38	50	21	20	83	35	32
39	50	21	20	83	35	27
40	50	21	21	83	35	22
41	50	21	23	83	35	18
42	50	21	28	83	35	20
43	50	21	30	83	35	19
44	50	21	36	83	35	19
45	50	21	33	83	35	08
46	50	21	28	83	35	01
47	50	21	24	83	34	57
48	50	21	22	83	34	49
49	50	21	27	83	34	47
50	50	21	33	83	34	41
51	50	21	37	83	34	44
52	50	21	41	83	34	48
53	50	21	52	83	34	59
54	50	21	56	83	34	49
55	50	22	00	83	34	44
Ауданы – 2,651 шаршы км, өндіру тереңдігі – 765 м белгіге дейін.						
Обручевское кен орны						
1	50	18	36	83	36	33
2	50	19	20	83	36	33
3	50	19	20	83	37	33
4	50	18	36	83	37	33
Ауданы – 1,61 шаршы км.						

Алынып тасталған алаңның жалпы ауданы – 7,491 (сегіз бүтін мыннан төрт жүз тоқсан бір) шаршы км.

Алынып тасталған аланды есептегенде берілетін геологиялық бөлудің ауданы: 78,823 (жетпіс сегіз бүтін сегіз жүз жиырма үш) шаршы км.

Төраға орынбасары



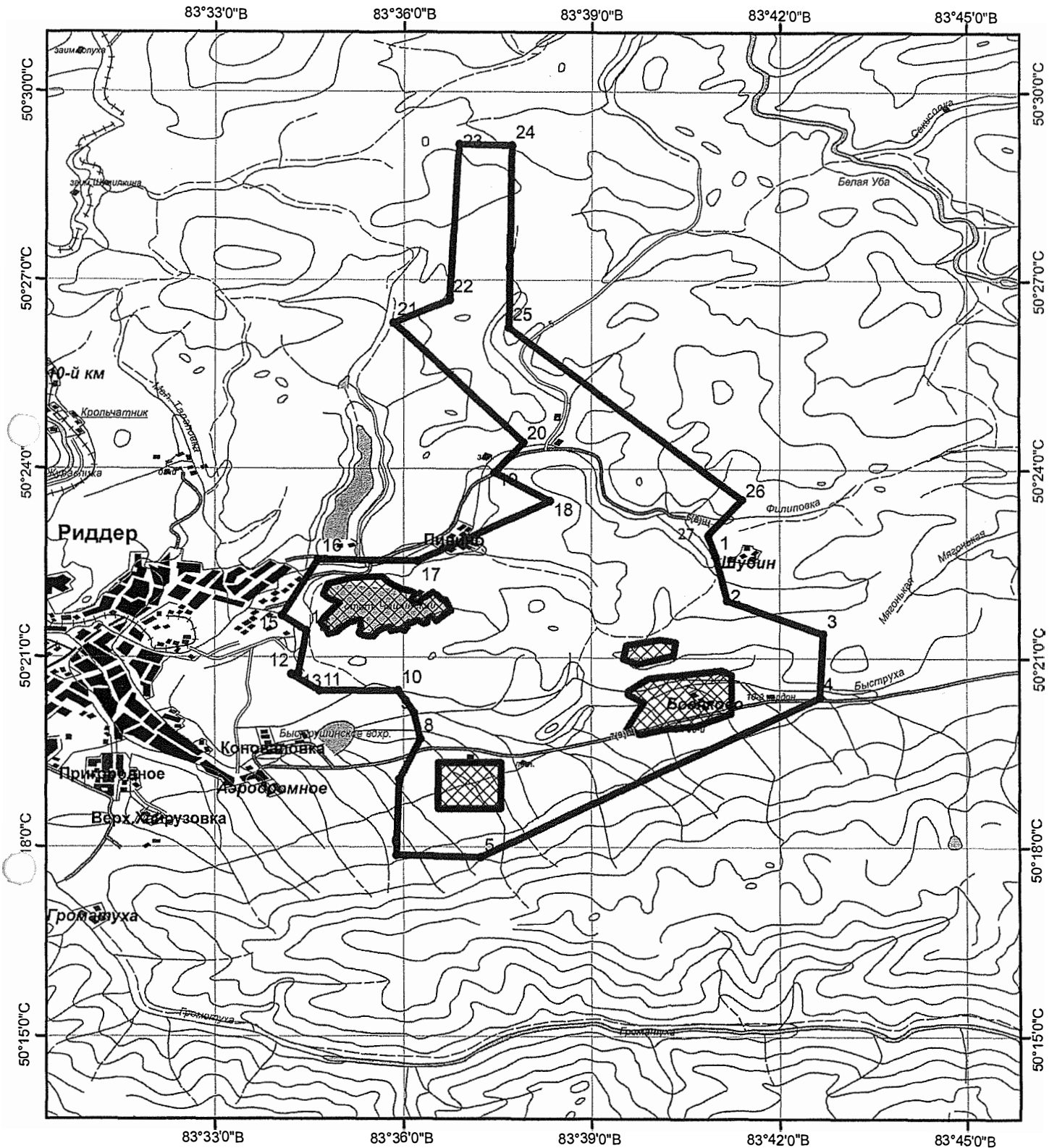
А. Абдикешов

Нұр-Сұлтан қ.
2021, желтоқсан









Шығыс-Қазақстан облысындағы Шубинск ауданының геологиялық бөлуінің орналасу картограммасы

29

Масштаб 1:150 000



Шартты белгілер

- | | |
|--|---|
|  - геологиялық бөлу пішіні |  - шоссе |
|  - геологиялық бөлуден алынатын учаскелер |  - қара жолдар |
|  - елді-мекендер |  - темір жолдар |
|  - көлдер |  - горизонтальдар |

Нұр-Сұлтан, 2021 жыл