

№ 5252 - ТПМ
06.02.2018

КОНТРАКТ

**на разведку колчеданно-полиметаллических руд на площади
Приграничная в Восточно-Казахстанской области**

между

**Министерством по инвестициям и развитию
Республики Казахстан
(компетентный орган)**

и

**Акционерным обществом «Национальная геологоразведочная
компания «Казгеология»
(недропользователь)**

г. Астана, 2018 г.

Содержание

	Преамбула	3
1	Раздел 1. Цель контракта	3
2	Раздел 2. Срок действия контракта	4
3	Раздел 3. Контрактная территория	4
4	Раздел 4. Рабочая программа	5
5	Раздел 5. Право собственности на имущество и информацию	5
6	Раздел 6. Право Республики Казахстан на приобретение и реквизицию полезных ископаемых	6
7	Раздел 7. Наем персонала, приобретение, товаров, работ и услуг при проведении разведки	6
8	Раздел 8. Участие в социально-экономическом развитии региона и финансировании научных исследований	8
9	Раздел 9. Налогообложение	9
10	Раздел 10. Коммерческое обнаружение	9
11	Раздел 11. Консервация, ликвидация и ликвидационный фонд	10
12	Раздел 12. Учет и отчетность	11
13	Раздел 13. Общие условия проведения операций по недропользованию	11
14	Раздел 14. Ответственность недропользователя за нарушение условий контракта	12
15	Раздел 15. Передача прав и обязанностей	12
16	Раздел 16. Непреодолимая сила	13
17	Раздел 17. Конфиденциальность	13
18	Раздел 18. Применимое право	14
19	Раздел 19. Порядок разрешения споров	14
20	Раздел 20. Гарантии прав недропользователя	14
21	Раздел 21. Условия прекращения действия контракта	15
22	Раздел 22. Язык Контракта	16
23	Раздел 23. Дополнительные положения	16

*Приложения к контракту на разведку:
 Приложение 1 - Рабочая программа к Контракту на разведку
 Приложение 2 - Геологический отвод*

Настоящий Контракт на разведку колчеданно-полиметаллических руд на площади Приграничная в Восточно-Казахстанской области Республики Казахстан подписан Сторонами «Сб» 02 2018г. между Министерством по инвестициям и развитию Республики Казахстан (Компетентный орган) и Акционерным обществом «Национальная геологоразведочная компания «Казгеология» (Недропользователь) в соответствии с протоколом прямых переговоров от 20 декабря 2016 года, являющимся основанием для заключения Контракта.

Преамбула

Принимая во внимание, что:

1) в соответствии с Конституцией Республики Казахстан недра и содержащиеся в них полезные ископаемые находятся в государственной собственности, Республика Казахстан выражает желание при условии обеспечения рационального, комплексного и безопасного использования недр осуществлять разведку колчеданно-полиметаллических руд;

2) недропользователь имеет желание, финансовые и технические возможности рационально и эффективно проводить разведку колчеданно-полиметаллических руд в соответствии с Контрактом;

3) Правительство Республики Казахстан наделило компетентный орган правом на заключение и исполнение Контракта;

4) Компетентный орган и недропользователь договорились о том, что контракт будет регулировать их взаимные права и обязанности при разведке колчеданно-полиметаллических руд;

Компетентный орган и недропользователь договариваются о нижеследующем:

Раздел 1. Цель контракта

1. Целью контракта является определение условий предоставления права недропользования для проведения операций по разведке колчеданно-полиметаллических руд на контрактной территории в соответствии с законодательством Республики Казахстан.

2. В соответствии с Законом Республики Казахстан от 24 июня 2010 года «О недрах и недропользовании» (далее – Закон) и условиями контракта недропользователь вправе проводить разведку в пределах геологического отвода, в том числе:

использовать по своему усмотрению результаты своей деятельности, в том числе добытое при проведении опытно-промышленной добычи минеральное сырье, если иное не предусмотрено контрактом либо Законом;

сооружать на контрактной территории, а в случае необходимости на иных земельных участках, предоставленных недропользователю в установленном порядке, объекты производственной и социальной сферы, необходимые для осуществления работ, а также на основании договоров пользоваться объектами и коммуникациями общего пользования как на контрактной территории, так и вне ее пределов;

передавать права или их часть другим лицам с соблюдением условий, установленных Законом;

прекратить операции по недропользованию на условиях, определенных Законом или настоящим контрактом.

Раздел 2. Срок действия контракта

3. Контракт на разведку заключен на 6 (шесть) лет.

4. Контракт вступает в силу с даты его государственной регистрации в компетентном органе.

5. Недропользователь должен приступить к проведению разведки в течение 60 календарных дней с даты регистрации контракта.

6. В случае обнаружения месторождения недропользователь имеет право на продление срока действия Контракта, на период необходимый для его оценки в соответствии со статьями 65 и 69 Закона.

7. Заявление о продлении срока действия контракта для оценки обнаружения должно быть рассмотрено не позднее одного месяца с даты его поступления в компетентный орган.

8. При изменении срока действия контракта в контракт вносятся соответствующие изменения и (или) дополнения.

Срок продления исчисляется с даты регистрации соответствующего дополнения, если сторонами не согласован иной срок.

Раздел 3. Контрактная территория

9. Недропользователь выполняет разведку в пределах контрактной территории, указанной в геологическом отводе, являющимся неотъемлемой частью контракта.

10. Если при проведении разведки полезного ископаемого будет установлено, что географические границы обнаружения или месторождения (независимо от расположения на суше или на море) выходят за пределы контрактной территории, указанной в геологическом отводе, то вопрос о ее расширении должен решаться компетентным органом путем выдачи соответствующего геологического отвода, не превышающего по размерам пятидесяти процентов от контрактной территории, а также изменения условий контракта и рабочей программы без проведения конкурса в порядке и сроки, установленные Законом для согласования проекта контракта и его заключения, в случае, если эта территория свободна от недропользования.

11. Недропользователь обязуется использовать контрактную территорию только в целях, предусмотренных контрактом.

12. Возврат контрактной территории, за исключением территории, на которой сделано коммерческое обнаружение, осуществляется по следующему графику:

к концу третьего года действия контракта 20 %

к концу пятого года действия контракта 40 %

к концу шестого года действия контракта 40 %

Возврат частей контрактной территории осуществляется путем переоформления геологического отвода с исключением возвращаемых частей контрактной территории из соответствующего геологического отвода.

13. Возвращаемые участки должны соответствовать требованиям законодательства Республики Казахстан, предъявляемым к возврату участков. Недропользователь восстанавливает за свой счет возвращаемые территории и другие природные объекты, нарушенные вследствие проведения разведки, до состояния, пригодного для использования по прямому назначению.

Раздел 4. Рабочая программа

14. Рабочая программа к контракту на разведку является обязательной частью согласно приложению к настоящему контракту и содержит обязательства недропользователя, необходимые для достижения инвестиционных проектных показателей.

Рабочая программа также должна включать мероприятия, необходимые для достижения основных проектных показателей, с распределением по годам и указанием необходимых затрат.

15. При изменении показателей проектных документов, которые затрагивают инвестиционные проектные показатели, включенные в рабочую программу, в рабочую программу должны быть внесены соответствующие изменения.

Раздел 5. Право собственности на имущество и информацию

16. Имущество, приобретенное недропользователем для выполнения операций по разведке, является собственностью недропользователя.

17. Вне зависимости от перехода права собственности на оборудование и иное имущество к Республике Казахстан за недропользователем сохраняется обязанность демонтажа либо удаления с контрактной территории такого оборудования и иного имущества за его счет в течение срока действия контракта, а также в течение одного года с момента истечения срока действия контракта, за исключением случаев передачи такого оборудования и иного имущества другому лицу в соответствии с письменным уведомлением компетентного органа, либо когда контрактом установлено иное.

Демонтаж и удаление оборудования и иного имущества с контрактной территории вне зависимости от принадлежности должны осуществляться недропользователем способом, безопасным для жизни, здоровья человека и окружающей среды, в соответствии с законодательством Республики Казахстан.

18. При досрочном прекращении компетентным органом действия контракта сооружения и оборудование, обеспечивающие непрерывность технологического процесса и промышленную безопасность, подлежат

передаче бывшим недропользователем во временное владение и пользование национальной компании на срок до передачи имущества новому недропользователю.

19. Геологическая информация находится в собственности недропользователя на период действия контракта, если она получена за счет средств недропользователя.

После прекращения действия контракта вся геологическая и иная информация о недрах передается недропользователем на безвозмездной основе в собственность Республики Казахстан.

Раздел 6. Право Республики Казахстан на приобретение и реквизицию полезных ископаемых

20. Республика Казахстан имеет преимущественное перед другими лицами право на приобретение полезных ископаемых недропользователя по ценам, не превышающим цены, применяемые недропользователем при совершении сделок с соответствующими полезными ископаемыми, сложившиеся на дату совершения сделки, за вычетом транспортных расходов и затрат на реализацию.

21. В случае отсутствия информации о ценах полезных ископаемых, применяемых недропользователем при совершении сделок, применяются цены, не превышающие сложившиеся на мировых рынках цены на дату совершения сделки по приобретению Республикой Казахстан полезных ископаемых, за вычетом транспортных расходов и затрат на реализацию.

Предельный объем приобретаемых полезных ископаемых не может превышать 70 % (семьдесят) от общего объема продукции, фактически добытой в соответствующем году.

22. В случае введения чрезвычайного или военного положения Правительство Республики Казахстан имеет право реквизиции части или всех полезных ископаемых, принадлежащих недропользователю. Реквизиция может осуществляться в размерах, необходимых для нужд Республики Казахстан, в течение всего срока действия чрезвычайного или военного положения.

Раздел 7. Наем персонала, приобретение товаров, работ и услуг при проведении разведки

23. При проведении операций по разведке недропользователь обязуется отдавать предпочтение казахстанским кадрам, за исключением менеджеров и специалистов, при привлечении которых в рамках внутрикорпоративного перевода в соответствии с законодательством Республики Казахстан о занятости населения и миграции населения количество граждан Республики Казахстан должно быть не менее пятидесяти процентов от общего количества сотрудников по каждой соответствующей категории. При этом для руководителей, привлекаемых в рамках внутрикорпоративного перевода,

требования по соблюдению соотношения к количеству граждан Республики Казахстан не применяются.

23-1. Количество казахстанских кадров в процентном отношении от общего количества привлекаемых к работам кадрам, включая персонал, занятый на подрядных и субподрядных работах должно составить 50 % по руководящему составу, 50 % по специалистам с высшим и средним профессиональным образованием, 50 % по квалифицированным рабочим, в том числе по годам:

Год	Руководящий состав	специалисты с ВО и СПО	Рабочие
1 год	50%	50%	50%
2 год	50%	50%	50%
3 год	50%	50%	50%
4 год	50%	50%	50%
5 год	50%	50%	50%
6 год	50%	50%	50%

Требования настоящего пункта не распространяются на руководителей, менеджеров и специалистов, являющихся иностранными гражданами, привлеченных в рамках внутрикорпоративного перевода в соответствии с пунктом 23 настоящего контракта.

24. Недропользователь обязан обеспечить равные условия оплаты труда для казахстанского персонала по отношению к привлеченному иностранному персоналу, включая персонал, занятый на подрядных работах.

25. Недропользователь обязуется осуществлять в период проведения разведки ежегодное финансирование обучения, повышения квалификации и переподготовки работников, являющихся гражданами Республики Казахстан, задействованных при исполнении контракта и (или) обучение граждан Республики Казахстан по перечню специальностей согласованному с компетентным органом, в размере 1 (одного) процента от ежегодных затрат на разведку.

В случае превышения объемов требуемого финансирования, предусмотренного в настоящем пункте, по итогам какого-либо года, указанные суммы превышения засчитываются в счет обязательств по финансированию обучения, повышения квалификации и переподготовки работников, являющихся гражданами Республики Казахстан, будущих периодов и учитываются как расходы того периода, в счет обязательства которого они были зачтены.

Исполнением обязанности, указанной в настоящем пункте, являются фактически понесенные расходы недропользователя по финансированию подготовки и переподготовки граждан Республики Казахстан, в том числе на приобретение по представленному местным исполнительным органом области, и согласованному с компетентным органом перечню товаров, работ и услуг, необходимых для улучшения материально-технической базы организаций образования, осуществляющих на территории соответствующей

области, подготовку кадров по специальностям, непосредственно связанным со сферой недропользования, а также расходы по финансированию профессиональной подготовки и переподготовки кадров в собственных учебных (обучающих) центрах при юридическом лице, являющемся недропользователем.

26. Закуп товаров и работ (услуг) при проведении разведки должен осуществляться в соответствии с требованиями Закона. При приобретении работ (услуг) недропользователь обязуется привлекать казахстанских производителей работ (услуг) при проведении операций по недропользованию, включая использование воздушного, железнодорожного, водного и других видов транспорта, если эти работы (услуги) соответствуют стандартам, ценовым и качественным характеристикам однородных работ (услуг), оказываемых нерезидентами Республики Казахстан.

При этом размер местного содержания по контракту при проведении операций по разведке должен составлять 50 (пятьдесят) процентов по отношению к работам (услугам), в том числе по годам:

Год	работы	услуги
1 год	50%	50%
2 год	50%	50%
3 год	50%	50%
4 год	50%	50%
5 год	50%	50%
6 год	50%	50%

Раздел 8. Участие в социально-экономическом развитии региона и финансировании научных исследований

27. В течение срока действия контракта недропользователь производит ежегодные отчисления на социально-экономическое развитие региона и развитие его инфраструктуры в размере 3 000 000 (три миллиона) тенге в бюджет местного исполнительного органа области, на код бюджетной классификации 206114 «Отчисления недропользователей на социально-экономическое развитие региона и развитие его инфраструктуры», согласно Единой бюджетной классификации, утвержденной приказом Министра финансов Республики Казахстан от 18 сентября 2014 года № 403 (зарегистрирован в Реестре государственной регистрации нормативных правовых актов № 9756).

28. В соответствии с подпунктом 12-1) пункта 1 статьи 76 Закона недропользователь обязуется осуществлять ежегодное финансирование научно-исследовательских, научно-технических и (или) опытно-конструкторских работ, оказываемых казахстанскими производителями

товаров, работ и услуг, в размере не менее одного процента от совокупного годового дохода по контрактной деятельности по итогам предыдущего года.

В случае перевыполнения объема обязательств по финансированию научно-исследовательских, научно-технических и (или) опытно-конструкторских работ по итогам текущего года недропользователь осуществляет корректировку (зачет) объемов перевыполненных обязательств на следующие отчетные периоды.

В случае отсутствия казахстанских производителей научно-исследовательских, научно-технических и (или) опытно-конструкторских работ финансирование данных работ, оказываемых иностранными производителями, осуществляется по разрешению компетентного органа.

Исполнением обязательства по финансированию научно-исследовательских, научно-технических и (или) опытно-конструкторских работ является фактически понесенные расходы недропользователя на указанные работы, связанные с деятельностью в рамках контракта на недропользование, а также с деятельностью, не связанной с контрактом на недропользование, направленной на получение продукции (переделов) с высокой добавленной стоимостью, исследования в области экологии, охраны труда, обеспечения безопасного ведения работ, энергосбережения в рамках производственной деятельности (технологического цикла) и расходы на финансирование научных исследований, осуществляемых субъектами научной и (или) научно-технической деятельности в соответствии с Законом Республики Казахстан «О науке», а также элементов индустриально-инновационной инфраструктуры в соответствии с Предпринимательским кодексом Республики Казахстан.

Раздел 9. Налогообложение

29. Исчисление налоговых обязательств по налогам и другим обязательным платежам в бюджет по деятельности, осуществляемой в рамках контракта, производится в соответствии с налоговым законодательством, действующим на момент возникновения обязательств по их уплате. Исполнение налоговых обязательств по деятельности, осуществляемой в рамках контракта, не освобождает недропользователя от исполнения налогового обязательства по осуществлению деятельности в Республике Казахстан, выходящей за рамки контракта, в соответствии с налоговым законодательством Республики Казахстан, действующим на дату возникновения налогового обязательства.

30. Окончательный размер подписного бонуса 10 000 000 (десять миллионов) тенге.

31. На момент заключения контракта недропользователь оплатил пятьдесят процентов от установленной суммы подписного бонуса, согласно банковскому поручению №21 от 16 января 2017 года.

32. Оставшиеся пятьдесят процентов от установленной суммы подписного бонуса в размере 5 000 000 (пять миллионов) тенге

недропользователь уплачивает в порядке и сроки, установленные налоговым законодательством Республики Казахстан.

Раздел 10. Коммерческое обнаружение

33. В случае обнаружения месторождения недропользователь обязан известить об этом компетентный орган в течение тридцати рабочих дней.

34. Компетентный орган в течение одного месяца с момента получения извещения выдает разрешение на переход к этапу оценочных работ. При переходе к этапу оценочных работ в обязательном порядке вносится изменение в рабочую программу контракта.

35. Подтверждение обнаружения и определение сроков его оценки устанавливается компетентным органом по заключению уполномоченного органа по изучению и использованию недр. Коммерческое обнаружение объявляется недропользователем.

36. Недропользователь при переходе к этапу оценочных работ разрабатывает проект оценочных работ в соответствии с Законом. Оценочные работы могут включать проект опытно-промышленной добычи.

37. Недропользователь, обнаруживший и оценивший месторождение на основании контракта на разведку, имеет исключительное право на заключение контракта на добычу без проведения конкурса на основе прямых переговоров.

Раздел 11. Консервация, ликвидация и ликвидационный фонд

38. При прекращении операций по разведке недропользователь осуществляет ликвидацию или консервацию объектов недропользования, на которых проводились работы по разведке, за исключением технологических единиц объекта недропользования (блоки, панели, выработки), которые будут использованы при проведении дальнейших операций по недропользованию, в соответствии с проектными документами и рабочей программой.

39. Объекты недропользования ликвидируются или консервируются в порядке, установленном Законом.

Недропользователь создает ликвидационный фонд для устранения последствий своих операций по контракту.

Отчисления в ликвидационный фонд в период разведки производятся недропользователем ежегодно в размере не менее одного процента от ежегодных затрат на геологоразведку, предусмотренных рабочей программой на соответствующий год, на специальный депозитный счет в любом банке на территории Республики Казахстан.

40. Если фактические затраты на ликвидацию объектов недропользования превысят размер ликвидационного фонда, то

недропользователь обязан осуществлять дополнительное финансирование ликвидации объектов недропользования.

41. Если фактические затраты на ликвидацию окажутся меньше размера ликвидационного фонда, то излишки денежных средств передаются недропользователю.

42. В случае передачи права недропользования ликвидационный фонд передается новому недропользователю.

43. В случае прекращения действия контракта в одностороннем порядке компетентным органом, ликвидационный фонд передается доверительному управляющему, определяемому в соответствии с пунктом 10 статьи 72 Закона.

Раздел 12. Учет и отчетность

44. Недропользователь при проведении разведки должен вести учет проводимых операций по недропользованию и предоставлять компетентному органу отчетность о выполнении обязательств, предусмотренных контрактом и рабочей программой в порядке и сроки, предусмотренные Законом.

45. Недропользователь обязуется предоставлять необходимые документы, информацию и обеспечивать беспрепятственный доступ к местам работ должностным лицам контролирующих органов Республики Казахстан при выполнении ими служебных обязанностей и своевременно устранять выявленные ими нарушения.

46. По результатам деятельности на контрактной территории недропользователь обязан представить в уполномоченный орган по изучению и использованию недр геологическую отчетность.

Раздел 13. Общие условия проведения операций по недропользованию

47. Недропользователь должен проводить операции по недропользованию в соответствии с контрактом и Законом, соблюдать требования, установленные законодательством Республики Казахстан к операциям по недропользованию, в том числе соблюдать экологические, санитарно-эпидемиологические требования и требования в области промышленной безопасности и в области охраны недр.

48. При проведении операций по недропользованию недропользователь обязуется не препятствовать другим лицам свободно передвигаться в пределах контрактной территории, пользоваться объектами и коммуникациями общего пользования, если это не связано с особыми условиями безопасности и такая деятельность не мешает проведению операций по недропользованию.

49. При осуществлении разведки недропользователь должен выбирать наиболее эффективные методы и технологии проведения операций по

недропользованию, основанные на положительной практике использования недр.

50. Недропользователь берет на себя обязательства соблюдать условия Меморандума о взаимопонимании в отношении реализации Инициативы прозрачности деятельности добывающих отраслей в Республике Казахстан.

51. Недропользователь принимает на себя обязательство по финансированию своей деятельности по контракту в соответствии с проектными документами и рабочей программой.

Раздел 14. Ответственность недропользователя за нарушение условий контракта

52. Недропользователь несет ответственность в виде уплаты неустойки за неисполнение, ненадлежащее исполнение принятых им следующих обязательств:

1) за невыполнение обязательств по местному содержанию в работах и услугах в размере 1 % от суммы не исполненных за отчетный период обязательств;

2) за невыполнение обязательств по местному содержанию в кадрах в размере 2000 месячных расчетных показателей (МРП) в соответствии с Законом «О республиканском бюджете» и действующего на 1 января соответствующего года;

3) за невыполнение финансовых обязательств, указанных в разделах 7 и 8 настоящего контракта в размере 1 % от суммы неисполненного за отчетный период обязательства.

При этом если фактические расходы недропользователя вследствие изменения цен, действующих на рынке, а также по другим обстоятельствам, не зависящим от воли недропользователя, оказались меньше тех, которые учитывались при заключении контракта, утверждении рабочей программы и проектных документов, но при этом физический объем обязательств недропользователя, предусмотренный контрактом, рабочей программой и проектными документами, исполнен в полном объеме, такое уменьшение фактических расходов недропользователя не является нарушением условий контракта и основанием для досрочного прекращения действия контракта в одностороннем порядке.

53. Расходы по приобретению работ и услуг, используемых при проведении операций по разведке, по результатам конкурса, состоявшегося вне территории Республики Казахстан, или приобретенных в нарушение порядка приобретения работ и услуг при проведении операций по недропользованию, исключаются из расходов, учитываемых компетентным органом в качестве исполнения недропользователем контрактных обязательств.

54. Для целей пункта 53 настоящей главы учитывается стоимость работ (услуг), приобретение которых осуществлено недропользователем с нарушением установленных настоящим контрактом и Законом требований к порядку закупка таких работ (услуг), в которых доля местного содержания не

соответствует требованиям пункта 26 главы 7 контракта. При этом из указанного объема вычитается стоимость фактически приобретенных работ (услуг) местного содержания.

Раздел 15. Передача прав и обязанностей

55. Недропользователь имеет право передавать права или их часть другим лицам с соблюдением условий, установленных Законом.

56. Передача права недропользования влечет необходимость внесения соответствующих изменений и (или) дополнений в контракт и считается совершенной с момента регистрации таких изменений и (или) дополнений.

Раздел 16. Непреодолимая сила

57. Ни одна из сторон не будет нести ответственности за неисполнение или ненадлежащее исполнение каких-либо обязательств по контракту, если такое неисполнение или ненадлежащее исполнение вызваны обстоятельствами непреодолимой силы.

58. К обстоятельствам непреодолимой силы относятся чрезвычайные и непредотвратимые при данных условиях обстоятельства, как например: военные конфликты, природные катастрофы, стихийные бедствия (пожары и т.п.). Приведенный перечень не является исчерпывающим.

59. В случае возникновения обстоятельств непреодолимой силы сторона, пострадавшая от них, незамедлительно уведомляет об этом другую сторону путем вручения либо отправки по почте письменного уведомления, уточняющего дату начала и описание обстоятельств непреодолимой силы.

60. При возникновении обстоятельств непреодолимой силы стороны незамедлительно проводят совещание для поиска решения выхода из сложившейся ситуации и используют все средства для сведения к минимуму последствий таких обстоятельств.

61. При полной или частичной приостановке работ по контракту, вызванной обстоятельствами непреодолимой силы, срок действия контракта продлевается сторонами на период действия обстоятельств непреодолимой силы.

Раздел 17. Конфиденциальность

62. Информация, полученная или приобретенная сторонами в процессе выполнения контракта является конфиденциальной и подлежит защите в соответствии с гражданским законодательством Республики Казахстан. Стороны могут использовать конфиденциальную информацию для составления необходимых отчетов, предусмотренных законодательством Республики Казахстан.

63. Геологическая информация предоставляется недропользователю в установленном порядке согласно статьи 11 Закона, оформляемая соглашением о конфиденциальности №89В от 17 мая 2017 года.

64. Стороны не имеют права передавать конфиденциальную информацию третьим лицам без согласия другой стороны, за исключением случаев:

если такая информация используется в ходе ведения судебного разбирательства;

когда информация предоставляется третьим лицам, оказывающим услуги недропользователю, при условии, что такое третье лицо берет на себя обязательство рассматривать такую информацию как конфиденциальную и использовать ее только в установленных сторонами целях и на определенный сторонами срок;

когда информация предоставляется банку или другой финансовой организации, у которой недропользователь получает финансовые средства, при условии, что такой банк или другая финансовая организация берет на себя обязательство рассматривать такую информацию как конфиденциальную и использовать ее только в указанных целях;

когда информация предоставляется должностным лицам контролирующих органов Республики Казахстан при выполнении ими служебных обязанностей;

иных случаях, предусмотренных законодательством Республики Казахстан.

65. Стороны, определяют сроки соблюдения конфиденциальности по всем документам, информации и отчетам, содержащим геологическую информацию, и относящимся к проведению разведки на контрактной территории.

66. Информация, касающаяся исполнения контрактных обязательств в части местного содержания, о планировании и проведении недропользователем закупок работ (услуг), а также затратах на обучение казахстанских специалистов и расходах на социально-экономическое развитие региона и развитие его инфраструктуры не является конфиденциальной.

Раздел 18. Применимое право

67. Применимым правом к настоящему контракту является право Республики Казахстан.

68. К сделкам по передаче права недропользования, применяется право Республики Казахстан.

Раздел 19. Порядок разрешения споров

69. Споры, связанные с исполнением, изменением или прекращением контракта, решаются путем переговоров.

70. Если споры, связанные с исполнением, изменением или прекращением контракта, не могут быть разрешены в течение шести месяцев путем переговоров, то такие споры подлежат разрешению в соответствии с законодательством Республики Казахстан.

Раздел 20. Гарантии прав недропользователя

71. Недропользователю гарантируется защита его прав в соответствии с законодательством Республики Казахстан.

72. Изменение и дополнение условий контракта допускается по соглашению сторон. Изменение условий контракта по требованию одной из сторон допускается в случаях, прямо предусмотренных Законом и настоящим контрактом.

Раздел 21. Условия прекращения действия контракта

73. Контракт прекращается по истечении срока его действия, если сторонами не достигнуто соглашение о его продлении согласно статьи 69 Закона.

74. Досрочное прекращение действия контракта допускается по соглашению сторон. Контракт также досрочно прекращает свое действие в случае возврата всей контрактной территории в соответствии с разделом 3 контракта.

75. Компетентный орган вправе в одностороннем порядке досрочно прекратить действие контракта в следующих случаях:

1) при неустранении недропользователем в указанный в уведомлении компетентного органа срок более двух нарушений обязательств, установленных контрактом на недропользование;

2) при передаче недропользователем права недропользования и (или) объектов, связанных с правом недропользования, в случаях, предусмотренных пунктами 1 и 3 статьи 36 Закона, без разрешения компетентного органа, за исключением случаев, когда такое разрешение не требуется в соответствии с пунктом 5 статьи 36 Закона;

3) при выполнении менее чем на тридцать процентов в течение двух лет подряд финансовых обязательств, установленных контрактом;

4) при отказе в представлении либо представлении недостоверных сведений, предусмотренных в подпункте 13) пункта 1 статьи 76 Закона.

Нарушение условий контракта, полностью устраненное недропользователем в срок, установленный в уведомлении компетентного органа, не является основанием для досрочного прекращения действия контракта в одностороннем порядке.

76. В случае, предусмотренном пунктом 3 статьи 71 Закона, компетентный орган вправе в одностороннем порядке досрочно прекратить действие контракта, если:

1) в срок до двух месяцев со дня получения уведомления от компетентного органа об изменении и (или) дополнении условий контракта недропользователь письменно не подтвердит свое согласие на ведение переговоров по изменению и (или) дополнению условий контракта либо откажется от их ведения;

2) в срок до четырех месяцев с даты получения согласия недропользователя на ведение переговоров по изменению и (или) дополнению условий контракта стороны не достигнут соглашения по изменению и (или) дополнению условий контракта;

3) в срок до шести месяцев с даты достижения согласованного решения по восстановлению экономических интересов Республики Казахстан стороны не подпишут изменения и (или) дополнения в условия контракта.

77. По решению Правительства Республики Казахстан компетентный орган вправе в одностороннем порядке прекратить действие контракта, в случае, если действия недропользователя при проведении разведки в отношении участков недр (месторождений), имеющих стратегическое значение, приводят к изменению экономических интересов Республики Казахстан, создающему угрозу национальной безопасности.

В случае одностороннего прекращения действия контракта по указанному основанию компетентный орган должен предупредить об этом недропользователя не позднее, чем за два месяца.

Раздел 22. Язык контракта

78. Контракт составлен на казахском и русском языках по одному экземпляру на казахском и русском языках для каждой из сторон, все экземпляры идентичны.

По соглашению сторон контракта текст контракта может быть также переведен на иной язык.

79. В случае возникновения разногласий или споров при уяснении содержания и толковании контракта вариант текста на русском языке имеет преимущественную силу.

80. Стороны договариваются, что казахский и (или) русский языки будут использоваться как языки общения.

81. С даты вступления контракта в силу техническая документация и информация относительно проведения разведки колчеданно-полиметаллических руд составляется на казахском и (или) русском языке.

Раздел 23. Дополнительные положения

82. Все уведомления и документы, требуемые в связи с реализацией данного контракта, считаются предоставленными и доставленными должным

83. Уведомление и документы вручаются непосредственно стороне или отправляются по почте, заказной авиапочтой, факсом.

84. При изменении почтового адреса по настоящему контракту каждая из сторон обязана представить письменное уведомление другой стороне в течение семи дней.

85. Все приложения к контракту рассматриваются как его составные части. При наличии каких-либо расхождений между положениями приложений и самим контрактом, положения контракта имеют преимущественную силу.

86. Изменения и дополнения в контракт оформляются письменным соглашением сторон. Такое соглашение является составной частью контракта. Изменения и дополнения к контракту подлежат обязательной регистрации в компетентном органе. Изменения и дополнения к контракту признаются вступившими в силу с момента их регистрации.

87. Определения и термины, используемые в настоящем контракте имеют значения, определенные для них в Законе.

88. Настоящий контракт заключен 06 (дня), 02 (месяца) 2018 года в г. Астана (Республика Казахстан), уполномоченными представителями Сторон.

89. Юридические адреса и подписи Сторон:

Компетентный орган:

Министерство по инвестициям и развитию Республики Казахстан
010000, г. Астана,
пр. Кабанбай батыра, 32/1,
здание «Транспорт Тауэр»
тел.: 8 (7172) 98-31-35, 98-33-07,
факс: 8 (7172) 98-34-32

Недропользователь:

Акционерное общество
«Национальная геологоразведочная
компания «Казгеология»
010000, г. Астана, ул. Достык, 18.
тел./факс: +7 (7172) 76-80-01

**Вице-министр
по инвестициям и развитию
Республики Казахстан**

Председатель Правления



Т. Токтабаев



Г. Нуржанов

**Рабочая программа к контракту на разведку колчеданно-полиметаллических руд
на площади Приграничная в Восточно-Казахстанской области**

В период срока действия контракта на разведку, недропользователь обязуется выполнить следующие виды работ на контрактной территории в указанные сроки:

№ п/п	Наименование работ и затрат	Ед, изм,	Общие объемы	1 год	2 год	3 год	4 год	5 год	6 год
				7	8	9	10	11	12
1	2	3	4	7	8	9	10	11	12
1	1,Подготов, работы и проектирование	месяц	3,0	3,0					
		тыс,тенге	6 300,0	6 300,0					
2	Геологические маршруты	км,	200,0	80,0	60,0	50,0	5,0	5,0	
		тыс,тенге	9 280,0	3 712,0	2 784,0	2 320,0	232,0	232,0	
3	Площадные геохимические исследования	проба	4 000	2 000,0	2 000,0				
		тыс, тенге	2 000,0	1 000,0	1 000,0				
4	Аэрогеофизические работы (VTEM + Mag)	пог, км	2 500,0		2 500,0				
		тыс, тенге	86 500,0		86 500,0				
5	Наземные геофизические работы - зондирование становлением поля в ближней зоне	пог, км	30,0		30,0				
		тыс, тенге	12 600,0		12 600,0				
6	Колонковое бурение поисковых и разведочных скважин	пог, м	3 000,0			1 000,0	1 000,0	1 000,0	
		тыс,тенге,	90 000,0			30 000,0	30 000,0	30 000,0	
7	Геофиз, исследования скважин - комплексный каротаж + инклинометрия	отр/мес	4,4						
		м	3 000,0			1 000,0	1 000,0	1 000,0	
		тыс, тенге	4 500,0			1 500,0	1 500,0	1 500,0	
8	Топографо-геодезические работы	отр/мес	3,0	0,5	0,5	0,5	0,5	0,5	0,5
		тыс,тенге	3 600,0	600,0	600,0	600,0	600,0	600,0	600,0

№ п/п	Наименование работ и затрат	Ед, изм,	Общие объемы						
				1 год	2 год	3 год	4 год	5 год	6 год
1	2	3	4	7	8	9	10	11	12
10	3, Обработка проб:	тыс,тенге	13 999,0	4 780,0	4 734,0	1 564,0	1 461	1 460	
	штуфные пробы	проба	200,0	80,0	60,0	50,0	5,0	5,0	
		тыс,тенге	460,0	184,0	138,0	115,0	11,5	11,5	
	керновые пробы	проба	1 890,0			630,0	630,0	630,0	
		тыс,тенге	4 347,0			1 449,0	1 449,0	1 449,0	
	рыхлых почвенных проб	проба	4 000,0	2 000,0	2 000,0				
		тыс,тенге	9 192,0	4 596,0	4 596,0				
11	4, Лабораторные работы:	тыс,тенге	43 005,0	14 560,0	14 420,0	4 760,0	4 445,0	4 445,0	375,0
12	5, Камеральная обработка материалов и ревизионно-тематические исследования	партия /мес	24,0	2,0	2,0	4,0	4,0	4,0	8,0
		тыс,тенге	48 000,0	4 000,0	4 000,0	8 000,0	8 000,0	8 000,0	16 000,0
	ИТОГО геологоразведочные работы:	тыс,тенге	320 863	35 000	126 674	49 089	46 556	46 555	16 989
13	Плата за геологическую информацию	тыс,тенге	3 949,0	3 949,0					
14	Обучение казахстанских специалистов (1% от миним, затрат по Разведке)	тыс,тенге	3 209,0	350	1 267	491	466	466	170
15	Подписной бонус	тыс,тенге	10 000,0	10 000,0					
16	Социально-экономические отчисления	тыс,тенге	18 000,0	3 000,0	3 000,0	3 000,0	3 000,0	3 000,0	3 000,0
17	Отчисления в ликвидационный фонд (1% от минимальных затрат по Разведке)	тыс,тенге	3 209,0	350	1 267	491	466	466	170
18	Прочие платежи	тыс, тенге	8 000,0	1 335,0	1 333,0	1 333,0	1 333,0	1 333,0	1 333,0
	ВСЕГО:	тыс, тенге	367 230	53 984	133 541	54 404	51 820	51 819	21 662
	Инвестиции:	тыс. тенге	367 230	53 984	133 541	54 404	51 820	51 819	21 662

ДОПОЛНЕНИЕ № 1

**к Контракту №5252-ТПИ от 6 февраля 2018 года на разведку
колчеданно-полиметаллических руд на площади Приграничная
в Восточно-Казахстанской области**

между

**Министерством по инвестициям и развитию
Республики Казахстан
(Компетентный орган)**

**Акционерным обществом «Национальная геологоразведочная
компания «Казгеология»
(Недропользователь)**

и

**Товариществом с ограниченной ответственностью
«АлтайГео»**

Астана, 2018 г.

Настоящее Дополнение № 1 к контракту №5252-ТПИ от 6 февраля 2018 года на разведку колчеданно-полиметаллических руд на площади Приграничная в Восточно-Казахстанской области Республики Казахстан (далее - Контракт), заключено «29» июня 2018 года между Министерством по инвестициям и развитию Республики Казахстан (далее - Компетентный орган), Акционерным обществом «Национальная геологоразведочная компания «Казгеология» (далее - Недропользователь) и Товариществом с ограниченной ответственностью «АлтайГео».

Преамбула

В связи с тем, что:

- Недропользователь обратился в Компетентный орган (заявление №04-2/600 от 17.05.2018г.) с просьбой о предоставлении разрешения на отчуждение права недропользования по Контракту №5252-ТПИ от 6 февраля 2018 года на разведку колчеданно-полиметаллических руд на площади Приграничная в Восточно-Казахстанской области Республики Казахстан в пользу Товарищества с ограниченной ответственностью «АлтайГео».

- Компетентный орган принял решение разрешить передачу права недропользования по Контракту №5252-ТПИ от 6 февраля 2018 года в пользу Товарищества с ограниченной ответственностью «АлтайГео» (письмо №04-2-18/17621-И от 30 мая 2018 г.).

- Проект дополнения №1 к Контракту №5252-ТПИ от 6 февраля 2018 года рассмотрен на заседании Рабочей группы Министерства по инвестициям и развитию Республики Казахстан и рекомендован к подписанию (протокол заседания Рабочей группы от 07.06.2018г.).

Компетентный орган и Недропользователь договорились о нижеследующем:

1. На титульном листе и по всему тексту Контракта и приложениях к нему название Недропользователя «Акционерное общество «Национальная геологоразведочная компания «Казгеология» заменить на «Товарищество с ограниченной ответственностью «АлтайГео».

2. Пункт 89 раздела 23 «Дополнительные положения» изменить и изложить в следующей редакции:

«Юридические адреса сторон:

Компетентный орган:

Министерство по инвестициям и развитию Республики Казахстан
010000, г. Астана,
пр. Кабанбай батыра, 32/1,
здание «Транспорт Тауэр»
тел.: 8 (7172) 98-31-35, 98-33-07,
факс: 8 (7172) 98-34-32

Недропользователь:

Республика Казахстан,
Восточно-Казахстанская область,
070002, город Усть-Каменогорск,
ул. промышленная, здание 1.
БИН: 180540006349
тел.: 8 777 787 33 33,
8 771 840 52 37

3

3. Геологический отвод, выданный 5 февраля 2018 года, заменить геологическим отводом, переоформленным на ТОО «АлтайГео», и считать составной частью настоящего Дополнения № 1.

Настоящее Дополнение № 1 к Контракту №5252-ТПИ от 6 февраля 2018 года составлено в 3 (трех) экземплярах на государственном и русском языках, имеющих одинаковую юридическую силу, и вступает в силу с момента его регистрации в Компетентном органе. В случае разночтений русский язык имеет преимущественную силу.

Настоящее Дополнение № 1 является неотъемлемой частью Контракта №5252-ТПИ от 6 февраля 2018 года и подписано «29» июня 2018 года в г. Астана Республики Казахстан уполномоченными представителями Сторон.

Компетентный орган:

Министерство по инвестициям и развитию Республики Казахстан
010000, г. Астана,
пр. Кабанбай батыра, 32/1,
здание «Транспорт Тауэр»
тел.: 8 (7172) 98-31-35, 98-33-07,
факс: 8 (7172) 98-34-32

Передающая сторона:

Акционерное общество
«Национальная геологоразведочная
компания «Казгеология»
010000, г. Астана, ул. Достык, 18.
тел./факс: +7 (7172) 76-80-01


Вице-министр


Г. Токтабаев


Председатель Правления


Г. Нуржанов

Принимающая сторона:

Товарищество с ограниченной
ответственностью «АлтайГео»
город Усть-Каменогорск,
ул. промышленная, здание 1.
тел.: 8 777 787 33 33,
8 771 840 52 37


Ж. Жанботин
Генеральный директор


Ж. Жанботин

Мемлекеттік тіркеу № 5339-ТМЦ

2018 ж. «29» маусым

Қазақстан Республикасы Шығыс Қазақстан облысындағы
Приграничная алаңында
колчедан-полиметалл кендерін барлауға арналған 2018 жылғы
6 ақпандағы №5252-ТПИ келісімшартқа

Қазақстан Республикасы Инвестициялар
және даму министрлігі
(Құзыретті орган)

мен

«Қазгеология» ұлттық геологиялық барлау компаниясы»
акционерлік қоғамы
(Жер қойнауын пайдаланушы)

және

«АлтайГео»
жауапкершілігі шектеулі серіктестігі

арасында жасалған

№ 1 ТОЛЫҚТЫРУ

Астана қ., 2018 ж.

5

Қазақстан Республикасы Шығыс Қазақстан облысындағы Приграничная алаңында колчедан-полиметалл кендерін барлауға арналған 2018 жылғы 6 ақпандағы №5252-ТПИ келісімшартқа (бұдан әрі – Келісімшарт) осы № 1 Толықтыру Қазақстан Республикасы Инвестициялар және даму министрлігі (Құзыретті орган), «Қазгеология» ұлттық геологиялық барлау компаниясы» акционерлік қоғамы (Жер қойнауын пайдаланушы) және «АлтайГео» жауапкершілігі шектеулі серіктестігі арасында 2018 жылғы «29» маусымда жасалды.

КІРІСПЕ

Мыналарға байланысты:

- Жер қойнауын пайдаланушы Құзыретті органға Қазақстан Республикасы Шығыс Қазақстан облысындағы Приграничная алаңында колчедан-полиметалл кендерін барлауға арналған 2018 жылғы 6 ақпандағы №5252-ТПИ келісімшарт бойынша жер қойнауын пайдалану құқығын «АлтайГео» жауапкершілігі шектеулі серіктестігінің пайдасына иеліктен айыруға рұқсат беруге өтініш білдірді (өтініш №04-2/600 17.05.2018ж.).

- Құзыретті орган 2018 жылғы 6 ақпандағы №5252-ТПИ келісімшарт бойынша жер қойнауын пайдалану құқығын «АлтайГео» жауапкершілігі шектеулі серіктестігінің пайдасына иеліктен айыруға рұқсат беруге шешім қабылдады (2018ж. 30 мамырдағы №04-2-18/17621-И хат).

- Қазақстан Республикасы Инвестициялар және даму министрлігі жұмыс тобының отырысында 2018 жылғы 6 ақпандағы №5252-ТПИ келісімшартқа №1 толықтырудың жобасы қаралып, оған қол қою ұсынылды (Жұмыс тобының 07.06.2018ж. отырысының хаттамасы).

Құзыретті орган мен Жер қойнауын пайдаланушы төмендегілер туралы келісті:

1. Келісімшарттың атау парағындағы әрі Келісімшарттың бүкіл мәтінінде және оған қосымшалардағы Жер қойнауын пайдаланушының «Қазгеология» ұлттық геологиялық барлау компаниясы» акционерлік қоғамы» деген атауы «АлтайГео» жауапкершілігі шектеулі серіктестігі» деген атауға ауыстырылсын.

2. «Қосымша ережелер» деп аталатын 89-бөлімнің 23-тармағы мынандай редакцияда жазылсын:

«Тараптардың заңды мекенжайлары:

Құзыретті орган:

Қазақстан Республикасының
Инвестициялар және даму министрлігі
010000, Астана қ.,
Қабанбай батыр көшесі, 32/1
тел.: 8 (7172) 98-31-35, 98-33-07,
факс: 8 (7172) 98-34-32

Жер қойнауын пайдаланушы:

Қазақстан Республикасы,
Шығыс Қазақстан облысы,
070002, Өскемен қ.,
Промышленная к-сі, 1 ғим-т.
БСН: 180540006349.
тел.: 8 777 787 33 33,
8 771 840 52 37

3. 2018 жылғы 5 ақпанда берілген геологиялық жер бөлу «АлтайГео» ЖШС-ке қайта ресімделген геологиялық жер бөлуге ауыстырылсын және осы №1 Толықтырудың ажырамас бөлігі болып есептелсін.

2018 жылғы 6 ақпандағы №5252-ТПИ келісімшартқа осы №1 Толықтыру мемлекеттік және орыс тілдерінде заңдық күші бірдей 3 (үш) данада жасалды және ол Құзыретті органда тіркелген сәттен бастап күшіне енеді. Әртүрлі оқылған жағдайда, орыс тіліндегі мәтіні басымдыққа ие.

2018 жылғы 6 ақпандағы №5252-ТПИ келісімшартқа осы №1 Толықтыру Келісімшарттың ажырамас бөлігі болып табылады және оны Тараптардың уәкілетті өкілдері 2018 жылғы «29» маусым Қазақстан Республикасында, Астана қаласында жасады.

Құзыретті орган:

Қазақстан Республикасының
Инвестициялар және даму
министрлігі
010000, Астана қ.,
Қабанбай батыр д-лы, 32/1
«Транспорт Тауэр» ғим-ты
тел.: 8 (7172) 98-31-35, 98-33-07,
факс: 8 (7172) 98-34-32

Вице-министр



Т.Токтабаев

Тапсыратын тарап:

«Қазгеология» ұлттық геологиялық
барлау компаниясы» акционерлік
қоғамы
010000, г. Астана, ул. Достық, 18.
тел./факс: +7 (7172) 76-80-01

Басқарма төрағасы



Г.Нұржанов

Қабылдап алатын тарап:

Қазақстан Республикасы,
Шығыс Қазақстан облысы,
070002, Өскемен қ.,
Промышленная к-сі, 1 ғим-т.
БСН: 180540006349.
тел.: 8 777 787 33 33,
8 771 840 53 31

Бас директоры



Д.Жанботин

КЗ
Государственный
регистрационный № 6010-ТПЧ
от « 12 » июня 2022г.

ДОПОЛНЕНИЕ № 2 к КОНТРАКТУ

№5252-ТПИ от 06.02.2018 г.

**на разведку колчеданно-полиметаллических руд на площади
Приграничная в Восточно-Казахстанской области Республики Казахстан**

между

**Министерством индустрии и инфраструктурного
развития Республики Казахстан
(Компетентный орган)**

и

**Товариществом с ограниченной ответственностью
«Алтай Гео»
(Недропользователь)**

г. Нур-Султан, 2022г.

Настоящее Дополнение № 2 к Контракту № 5252-ТПИ от 06.02.2018г. на разведку колчеданно-полиметаллических руд на площади Приграничная в Восточно-Казахстанской области Республики Казахстан (далее – Контракт) заключено "13" июня 2022г. между Министерством индустрии и инфраструктурного развития Республики Казахстан (далее - Компетентный орган) и Товариществом с ограниченной ответственностью «АлтайГео» (далее - Недропользователь).

ПРЕАМБУЛА

Принимая во внимание, что:

1. Недропользователь, в соответствии с условиями Контракта, обратился в Компетентный орган с просьбой разрешить возврат части контрактной территории;

2. Компетентный орган рассмотрев обращение Недропользователя принял следующее решение: начать переговоры по внесению изменений и дополнений в Контракт № 5252-ТПИ от 06.02.2018г. в части возврата части контрактной территории (Протокол ЭК № 39 от 24.12.2020г.);

3. На заседании Рабочей группы Компетентного органа принято решение: Дополнение к Контракту рекомендовать к подписанию (Протокол РГ от 10.03.2022г.).

Компетентный орган и Недропользователь договорились внести в Контракт следующее дополнение:

1. Пункт 25 раздела 7 «Наем персонала, приобретение товаров, работ и услуг при проведении разведки» Контракта изменить и изложить в следующей редакции:

«25. Недропользователь обязуется осуществлять в период проведения разведки ежегодное финансирование подготовки, переподготовки и повышения квалификации граждан Республики Казахстан в размере не менее одного процента от ежегодных затрат на разведку, предусмотренных рабочей программой.

Исполнением обязанности, указанной в настоящем пункте, являются фактически понесенные расходы Недропользователя по финансированию подготовки, переподготовки и повышения квалификации граждан Республики Казахстан, в том числе на приобретение по представленному соответствующим местным исполнительным органом области, города республиканского

значения, столицы и согласованному с Компетентным органом перечню товаров, работ и услуг, необходимых для улучшения материально-технической базы организаций образования, осуществляющих на территории соответствующей области, города республиканского значения, столицы подготовку кадров по специальностям, непосредственно связанным со сферой недропользования, а также расходы по финансированию профессиональной подготовки, переподготовки и повышения квалификации кадров в собственных учебных (обучающих) центрах при юридическом лице, являющемся недропользователем.

Объем финансирования, осуществленного в соответствии с абзацем первым настоящего пункта, превышающий установленный минимум, учитывается в счет исполнения соответствующих обязательств Недропользователя в следующем году».

2. Пункт 27 раздела 8 «Участие в социально-экономическом развитии региона и финансировании научных исследований» изменить и изложить в следующей редакции:

«27. В течение срока действия Контракта Недропользователь производит ежегодные отчисления на социально-экономическое развитие региона и развитие его инфраструктуры в размере 3 000 000 (три миллиона) тенге в бюджет соответствующего местного исполнительного органа области на код бюджетной классификации 206114 "Отчисления недропользователей на социально-экономическое развитие региона и развитие его инфраструктуры", согласно Единой бюджетной классификации, предусмотренной законодательством Республики Казахстан».

3. Пункт 28 раздела 8 «Участие в социально-экономическом развитии региона и финансировании научных исследований» изменить и изложить в следующей редакции:

«28. Недропользователь обязуется ежегодно осуществлять финансирование научно-исследовательских, научно-технических и (или) опытно-конструкторских работ, оказываемых казахстанскими производителями товаров, работ и услуг, и (или) проектов участников инновационного кластера "Парк инновационных технологий" в размере не менее одного процента от совокупного годового дохода по контрактной деятельности по итогам предыдущего года.

Исполнением обязательства по финансированию научно-исследовательских, научно-технических и (или) опытно-конструкторских работ являются фактически понесенные расходы Недропользователя на указанные

работы, связанные с деятельностью в рамках Контракта, а также с деятельностью, не связанной с Контрактом, направленной на получение продукции (переработки) с высокой добавленной стоимостью, исследования в области экологии, охраны труда, обеспечения безопасного ведения работ, энергосбережения в рамках производственной деятельности (технологического цикла), и расходы на финансирование научных исследований, осуществляемых субъектами научной и (или) научно-технической деятельности в соответствии с законодательным актом Республики Казахстан в области науки и научно-технической деятельности, а также элементов индустриально-инновационной инфраструктуры в соответствии с Предпринимательским кодексом Республики Казахстан. Исполнением обязательств по финансированию проектов участников инновационного кластера "Парк инновационных технологий" также признается направление денег в автономный кластерный фонд в соответствии с Законом Республики Казахстан "Об инновационном кластере "Парк инновационных технологий".

Объем финансирования, осуществленного в соответствии с абзацем первым настоящего пункта, превышающий установленный минимум, учитывается в счет исполнения соответствующих обязательств Недропользователя в следующем году.

В случае отсутствия казахстанских производителей научно-исследовательских, научно-технических и (или) опытно-конструкторских работ финансирование данных работ, оказываемых иностранными производителями, осуществляется с согласия Компетентного органа».

4. Пункт 50 раздела 13 «Общие условия проведения операций по недропользованию» Контракта изменить и изложить в следующей редакции:

«50. Недропользователь берет на себя обязательства соблюдать условия Меморандума о взаимопонимании в отношении реализации Инициативы прозрачности деятельности добывающих отраслей в Республике Казахстан и нормы Законодательства, предусматривающие раскрытие информации о контролирующих лицах Недропользователя и изменении их состава, а также предоставлении доступа к информации об основных условиях недропользования по Контракту и его исполнению».

5. Раздел 14 «Ответственность Недропользователя за нарушение условий Контракта» изменить и изложить в следующей редакции:

«52. Недропользователь несет ответственность в виде уплаты неустойки за неисполнение, ненадлежащее исполнение принятых им следующих обязательств:

1) за невыполнение обязательств по местному содержанию в работах (услугах) в размере одного процента от суммы не исполненных за отчетный период обязательств;

2) за невыполнение обязательств по местному содержанию в кадрах в размере двух тысяч месячных расчетных показателей в соответствии с Законодательством о республиканском бюджете, действующего на 1 января соответствующего года (МРП);

3) за невыполнение финансовых обязательств, указанных в главах 7 и 8 настоящего Контракта в размере суммы неисполненного за отчетный период обязательства.

Уплата неустойки за нарушение указанных обязательств прекращает основное обязательство, исполнение которого предусмотрено Контрактом в соответствующем календарном году.

Если фактические расходы Недропользователя вследствие изменения цен, действующих на рынке, а также по другим обстоятельствам, не зависящим от воли Недропользователя, оказались меньше тех, которые учитывались при заключении Контракта, согласовании рабочей программы, но при этом физический объем обязательств Недропользователя, предусмотренный Контрактом, исполнен в полном объеме, такое уменьшение фактических расходов Недропользователя не является нарушением условий Контракта и основанием для досрочного прекращения действия Контракта в одностороннем порядке.

53. Расходы по приобретению работ и услуг, используемых при проведении операций по разведке, по результатам конкурса, состоявшегося вне территории Республики Казахстан, или приобретенных в нарушение порядка приобретения работ (услуг) при проведении операций по недропользованию, исключаются из расходов, учитываемых Компетентным органом в качестве исполнения Недропользователем контрактных обязательств.

54. Для целей пункта 53 настоящей главы учитывается стоимость работ (услуг), приобретение которых осуществлено Недропользователем с нарушением установленных настоящим Контрактом и Законодательством требований к порядку закупа таких работ (услуг), в которых доля местного содержания не соответствует требованиям пункта 26 главы 7 Контракта. При этом из указанного объема вычитается стоимость фактически приобретенных работ (услуг) местного содержания».

Приложение № 1 настоящего Дополнения (Геологический отвод № 1363-Р-ТПИ от 12 ноября 2021 года) является неотъемлемой частью Контракта № 5252-ТПИ от 06.02.2018г.


Остальные пункты Контракта, включая все приложения, дополнения и изменения к нему не затронутые настоящим дополнением, остаются без изменения и сохраняют свою юридическую силу в полном объеме.


Настоящее Дополнение является неотъемлемой частью Контракта, составлено в 3 (трех) экземплярах, имеющую равную юридическую силу на государственном и русском языках. В случае противоречий, разночтений или иных несоответствий между версиями настоящего Дополнения на государственном и русском языках, подлежит применению версия на русском языке.

Настоящее Дополнение заключено в г. Нур-Султан «13» июня 2022 года уполномоченными представителями Сторон и вступает в силу с момента регистрации в Компетентном органе.

Подписи Сторон:

Компетентный орган:
Министерство индустрии и
инфраструктурного развития
Республики Казахстан


Р.Н. Баймишев
Вице-министр



Недропользователь:
Товарищество с ограниченной
ответственностью «АлтайГео»


Ж.Д. Жанботин
Генеральный директор



7

Мемлекеттік тіркеу № 6010-76
« 13 » маусым 2022 ж.

**Шығыс Қазақстан облысындағы Приграничная
алаңында колчедан-полиметалл кендерін барлауға**

**Қазақстан Республикасының Индустрия және
инфрақұрылымдық даму министрлігі
(Құзыретті орган)**

мен

**“АлтайГео” жауапкершілігі шектеулі серіктестігі
(Жер қойнауын пайдаланушы)**

арасында

06.02.2018 жасалған № 5252-ТПИ

КЕЛІСІМШАРТЫНА № 2 ТОЛЫҚТЫРУ

Нұр-Сұлтан қ., 2022 ж.

Қазақстан Республикасы Шығыс Қазақстан облысындағы Приграничная алаңында колчедан-полиметалл кендерін барлауға 06.02.2018 жылғы № 5252-ТПИ Келісімшартына осы № 2 Толықтыру Қазақстан Республикасының Инвестициялар және даму министрлігі министрлігі (әрі қарай – Құзыретті орган) мен «АлтайГео» жауапкершілігі шектеулі серіктестігі (әрі қарай – Жер қойнауын пайдаланушы) арасында “13” маусым 2022 жылы жасалды.

КІРІСПЕ

Мыналарға байланысты:

1. Жер қойнауын пайдаланушы Келісімшарт талаптарына сәйкес келісімшарттық аумақтың бір бөлігін қайтаруға рұқсат беру туралы өтінішпен құзыретті органға жүгінді;

2. Құзыретті орган Жер қойнауын пайдаланушының өтінішін қарай келе, мынадай шешім қабылдады: 06.02.2018 жылғы № 5252-ТПИ Келісімшартына келісімшарттық аумақтың бір бөлігін қайтаруға қатысты өзгерістер мен толықтырулар енгізу жөнінде келіссөздер басталсын (СК-ның 24.12.2020 ж. № 39 хаттамасы);

3. Құзыретті орган Жұмыс тобының отырысында мынадай шешім қабылданды: Келісімшартқа жасалған Толықтыруға қол қою ұсынылсын (ЖТ 10.03.2022ж. хаттамасы).

Құзыретті орган мен Жер қойнауын пайдаланушы Келісімшартқа мынадай толықтырулар енгізуге келісті:

1. Келісімшарт 7-бөлімінің 25-тармағы «Персоналды жалға алу, барлау жүргізу кезінде тауарларды, жұмыстарды және көрсетілетін қызметтерді сатып алу» өзгертілсін және мына редакцияда жазылсын:

«25. Жер қойнауын пайдаланушы барлау жүргізу кезеңінде Қазақстан Республикасының азаматтарын даярлауды, қайта даярлауды және біліктілігін арттыруды жұмыс бағдарламасында көзделген барлауға жыл сайын жұмсалатын шығындардың кемінде бір пайызы мөлшерінде жыл сайын қаржыландыруға міндеттенеді.

Осы тармақта көрсетілген міндетті орындау Жер қойнауын пайдаланушының Қазақстан Республикасының азаматтарын даярлауды, қайта даярлауды және біліктілігін арттыруды қаржыландыру бойынша, оның ішінде облыстың, республикалық маңызы бар қаланың, астананың жергілікті

атқарушы органы ұсынған және Құзыретті органмен келісілген тізбе бойынша тиісті облыстың, республикалық маңызы бар қаланың, астананың аумағында жер қойнауын пайдалану саласымен тікелей байланысты мамандықтар бойынша кадрлар даярлауды жүзеге асыратын білім беру ұйымдарының материалдық-техникалық базасын жақсарту үшін қажет тауарлар, жұмыстар мен көрсетілетін қызметтер сатып алуға нақты жұмсаған шығыстары, сондай-ақ жер қойнауын пайдаланушы болып табылатын заңды тұлға жанындағы өзінің оқу (оқыту) орталықтарында кадрларды кәсіптік даярлауды, қайта даярлауды және біліктілігін арттыруды қаржыландыру жөніндегі шығыстар болып табылады.

Осы тармақтың бірінші азатжолына сәйкес жұмсалған, белгіленген минимумнан асатын қаржыландыру көлемі жер қойнауын пайдаланушының келесі жылдағы тиісті міндеттемелерін орындау есебіне ескеріледі».

2. 8-бөлімнің 27-тармағы «Өңірді әлеуметтік-экономикалық дамытуға және ғылыми зерттеулерді қаржыландыруға қатысу» өзгертілсін және мына редакцияда жазылсын:

«27. Келісімшарт қолданылу мерзімі ішінде Жер қойнауын пайдаланушы өңірді әлеуметтік-экономикалық дамытуға және оның инфрақұрылымын дамытуға 3 000 000 (үш миллион) теңге мөлшерінде Қазақстан Республикасының заңнамасында көзделген Бірыңғай бюджеттік сыныптамасына сәйкес "Жер қойнауын пайдаланушы өңірді әлеуметтік-экономикалық дамытуға және оның инфрақұрылымын дамытуға аударымдар" 206114 бюджетті сыныптама кодына облыстың жергілікті атқарушы органның бюджетіне жыл сайынғы аударымдарды жүргізеді.

3. 8-бөлімнің 28-тармағы «Өңірді әлеуметтік-экономикалық дамытуға және ғылыми зерттеулерді қаржыландыруға қатысу» өзгертілсін және мына редакцияда жазылсын:

«28. Жер қойнауын пайдаланушы сәйкес тауарларды, жұмыстар мен көрсетілетін қызметтерді және (немесе) «Инновациялық технологиялар паркі» инновациялық кластері қатысушыларының жобаларын қазақстандық өндірушілер көрсететін ғылыми-зерттеу, ғылыми-техникалық және (немесе) тәжірибелік-конструкторлық жұмыстарды қаржыландыруды өткен жылдың қорытындылары бойынша келісімшарттық қызмет бойынша жылдық жиынтық табыстың кемінде бір пайызы мөлшерінде жыл сайын жүзеге асыруға міндеттенеді.

Келісімшарт шеңберіндегі қызметке, сондай-ақ келісімшартпен байланысты емес, қосылған құны жоғары өнім (қайта өңдеулер) алуға

бағытталған қызметке, келісімшарт шеңберіндегі зерттеулерге байланысты көрсетілген жұмыстарға жұмсаған нақты шығыстары; экология, еңбек қорғау, жұмыстарды қауіпсіз жүргізуді қамтамасыз етуді, өндірістік қызмет (технологиялық цикл) аясында энергия үнемдеуді, Қазақстан Республикасының Ғылым және ғылыми-техникалық қызмет саласындағы заңнамалық актісіне сәйкес ғылыми және (немесе) ғылыми-техникалық қызмет субъектілері жүзеге асыратын ғылыми зерттеулерді, сондай-ақ Қазақстан Республикасының Кәсіпкерлік кодексіне сәйкес индустриялық-инновациялық инфрақұрылым элементтерін қаржыландыруға жұмсаған шығыстары жер қойнауын пайдаланушының ғылыми-зерттеу, ғылыми-техникалық және (немесе) тәжірибелік-конструкторлық жұмыстарды қаржыландыру міндеттемесін орындауы болып табылады.

«Инновациялық технологиялар паркі» инновациялық кластері туралы Қазақстан Республикасының Заңына сәйкес автономды кластерлік қорға ақша жіберу де «Инновациялық технологиялар паркі» инновациялық кластеріне қатысушылардың жобаларын қаржыландырудағы міндеттемелерді орындау болып танылады.

Осы тармақтың бірінші абзацына сәйкес жүзеге асырылған, белгіленген минимумнан асатын қаржыландыру көлемі жер қойнауын пайдаланушының келесі жылғы тиісті міндеттемелерін орындауына есептеледі.

Ғылыми-зерттеу, ғылыми-техникалық және (немесе) тәжірибелік-конструкторлық жұмыстардың қазақстандық өндірушілері болмаған жағдайда шетелдік өндірушілер өндіретін жұмыстарды қаржыландыру құзыретті органның келісімімен жүзеге асырылады.

4. Келісімшарттың 13-бөлімінің 50-тармағы «Жер қойнауын пайдалану операцияларын жүргізудің жалпы шарттары» өзгертілсін және мына редакцияда жазылсын:

«50. Жер қойнауын пайдаланушы Қазақстан Республикасында өндіруші салалар қызметінің ашықтығы бастамасын іске асыруға қатысты өзара түсіністік туралы меморандумның шарттарын және жер қойнауын пайдаланушыны бақылаушы тұлғалар туралы және олардың құрамының өзгеруі туралы ақпаратты ашуды, сондай-ақ келісімшарт бойынша жер қойнауын пайдаланудың негізгі шарттары мен оның орындалуы туралы ақпаратқа қол жеткізуді көздейтін заңнама нормаларын сақтауға міндеттенеді».

5. 14-бөлім «Жер қойнауын пайдаланушының келісімшарт талаптарын бұзғаны үшін жауапкершілігі» өзгертілсін және мына редакцияда жазылсын:

«52. Жер қойнауын пайдаланушы өзі қабылдаған мынадай міндеттемелерді орындамағаны, тиісінше орындамағаны үшін айышақы төлеу түріндегі жауаптылықта болады:

1) жұмыстардағы (көрсетілетін қызметтердегі) жергілікті қамту жөніндегі міндеттемелерді орындамағаны үшін есепті кезеңде орындалмаған міндеттемелер сомасының бір пайызы мөлшерінде;

2) кадрлардағы жергілікті қамту жөніндегі міндеттемелерді орындамағаны үшін тиісті жылдың 1 қаңтарынан қолданыста болатын республикалық бюджет туралы заңнамаға сәйкес екі мың айлық есептік көрсеткіш (АЕК) мөлшерінде;

3) осы Келісімшарттың 7 және 8-тарауларында көрсетілген қаржылық міндеттемелерді орындамағаны үшін есепті кезеңде орындалмаған міндеттеме сомасының мөлшерінде.

Көрсетілген міндеттемелерді бұзғаны үшін айшақы төлеу келісімшартта орындалуы тиісті күнтізбелік жылда көзделген негізгі міндеттемені тоқтатады.

Егер жер қойнауын пайдаланушының нақты шығыстары нарықта қолданылатын бағалар өзгергендігінен, сондай-ақ жер қойнауын пайдаланушының еркіне байланысты емес басқа да мән-жайларға байланысты келісімшарт жасасу, жұмыс бағдарламасын келісу кезінде ескерілгендерден аз болып шықса, бірақ бұл ретте жер қойнауын пайдаланушы міндеттемелерінің келісімшартта көзделген нақты көлемі толық көлемде орындалса, жер қойнауын пайдаланушының нақты шығыстарының мұндай азаюы жер қойнауын пайдаланушының келісімшарт талаптарын бұзуына жатпайды, келісімшарттың қолданылуын біржақты тәртіппен мерзімінен бұрын тоқтатуына да негіз болмайды.

53. Қазақстан Республикасының аумағынан тыс өткен конкурстың нәтижелері бойынша немесе жер қойнауын пайдалану жөніндегі операцияларды жүргізу кезінде жұмыстарды (көрсетілетін қызметтерді) сатып алу тәртібін бұзып сатып алынған барлау операцияларын жүргізу кезінде пайдаланылатын, жұмыстар мен көрсетілетін қызметтерді сатып алу шығыстары құзыретті орган жер қойнауын пайдаланушының келісімшарттық міндеттемелерін орындауы ретінде ескеретін шығыстарынан шегеріледі.

54. Осы тараудың 53-тармағының мақсаттарында жергілікті қамту үлесі келісімшарттың 7-тарауы 26-тармағының талаптарына сәйкес келмейтін жұмыстарды (көрсетілетін қызметтерді) сатып алып, осы Келісімшартта және заңнамада белгіленген талаптарды бұза отырып, жер қойнауын пайдаланушы сатып алған осындай жұмыстардың (көрсетілетін қызметтердің) құны ескеріледі. Бұл ретте көрсетілген көлемнен жергілікті қамтумен нақты сатып алынған жұмыстардың (көрсетілетін қызметтерінің) құны шегеріледі.

Осы Толықтырудың № 1 қосымшасы (2021 жылғы 12 қарашадағы №1363-Р-ТПИ геологиялық бөлу) 06.02.2018ж. № 5252-ТПИ келісімшартының ажырамас бөлігі болып табылады.

Осы толықтыруда жазылмаған келісімшарттың қалған тармақтары, барлық қосымшаларды, толықтырулар мен оған өзгерістерді қоса алғанда, өзгеріссіз қалады және өзінің заңды күшін толық көлемде сақтайды.


Осы Толықтыру Келісімшарттың ажырамас бөлігі болып табылады, мемлекеттік және орыс тілдерінде заңды күші бірдей 3 (үш) дана болып жасалды. Осы Толықтырудың мемлекеттік және орыс тілдеріндегі нұсқалары арасында қайшылықтар, әркелкі түсінілулер немесе басқа да сәйкессіздіктер болған жағдайда, орыс тіліндегі нұсқа қолданылады.


Осы Толықтыруды Тараптарының уәкілетті өкілдері 2022 жылғы «13» маусым Нұр-Сұлтан қаласында жасасты және ол Құзыретті органда тіркелген сәттен бастап заңды күшіне енеді.

Тараптардың қолдары:


Құзыретті орган:


**Қазақстан Республикасының
Индустрия және
инфрақұрылымдық даму
министрлігі**


Г. Д. Баймишев
Вице-министр



**Жер қойнауын пайдаланушы
«АлтайГео» жауапкершілігі
шектеулі серіктестігі**


Ж. Д. Жанботин
Бас директoр





Жер қойнауын пайдалануға
арналған № _____
келісімшартқа 1-қосымша

(пайдалы қазба түрі)

барлау

(жер қойнауын пайдалану түрі)

2021 жылғы 12 қараша

тіркеу № 063 -Б-ҚПК

**«ҚАЗАҚСТАН РЕСПУБЛИКАСЫ ЭКОЛОГИЯ, ГЕОЛОГИЯ ЖӘНЕ
ТАБИҒИ РЕСУРСТАР МИНИСТРЛІГІНІҢ ГЕОЛОГИЯ
КОМИТЕТІ»**

РЕСПУБЛИКАЛЫҚ МЕМЛЕКЕТТІК МЕКЕМЕСІ

**ГЕОЛОГИЯЛЫҚ БӨЛУ
(ЖЕР ҚОЙНАУЫ УЧАСКЕСІ)**

2020 жылғы 24 желтоқсандағы құзыретті органның шешімі негізінде (хаттама № 39) Приграничная аумағында жер қойнауын пайдалану бойынша операцияларды жүзеге асыру үшін «АлтайГео» Жауапкершілігі шектеулі серіктестігіне берілді.

Геологиялық бөлу Шығыс Қазақстан облысында орналасқан.

Геологиялық бөлудің шегі картограммада көрсетілген және № 1-ден № 24-ке дейінгі бұрыштық нүктелерімен белгіленген:

Угловые точки	Координаты угловых точек					
	Северная широта			Восточная долгота		
	градусы	минуты	секунды	градусы	минуты	секунды
участок Актюбинский						
1	50	57	39,91	83	16	05,43
2	50	51	06,8	83	30	32
3	50	53	39,79	83	32	45,51
4	50	54	13,11	83	35	28,15
5	50	47	15,04	83	39	49,57
6	50	47	07,06	83	45	58,42
7	50	51	18,7	83	47	41,72
8	50	51	19,43	83	50	22,25
9	50	48	43,64	83	54	14,83
10	50	45	43,24	83	56	30,63
11	50	44	37,11	83	56	30,08
12	50	42	52,57	83	58	01,25
13	50	40	48,47	84	00	13,45
14	50	39	37,48	83	59	15,88
15	50	42	14,19	83	52	14,59
16	50	42	50	83	40	12
17	50	45	06,34	83	34	39,31
18	50	47	51,89	83	36	36,72
19	50	49	24,12	83	36	05,28
20	50	46	12,72	83	31	57,39
21	50	48	28,59	83	26	25,94
22	50	47	37,33	83	20	46,34

23	50	51	36,81	83	15	56,22
24	50	56	28,82	83	13	50,14

Геологиялық бөлудің ауданы – **584,696** (бес жүз сексен төрт бүтін мыңнан алты жүз тоқсан алты) шаршы шақырымды құрайды.

Төраға орынбасары

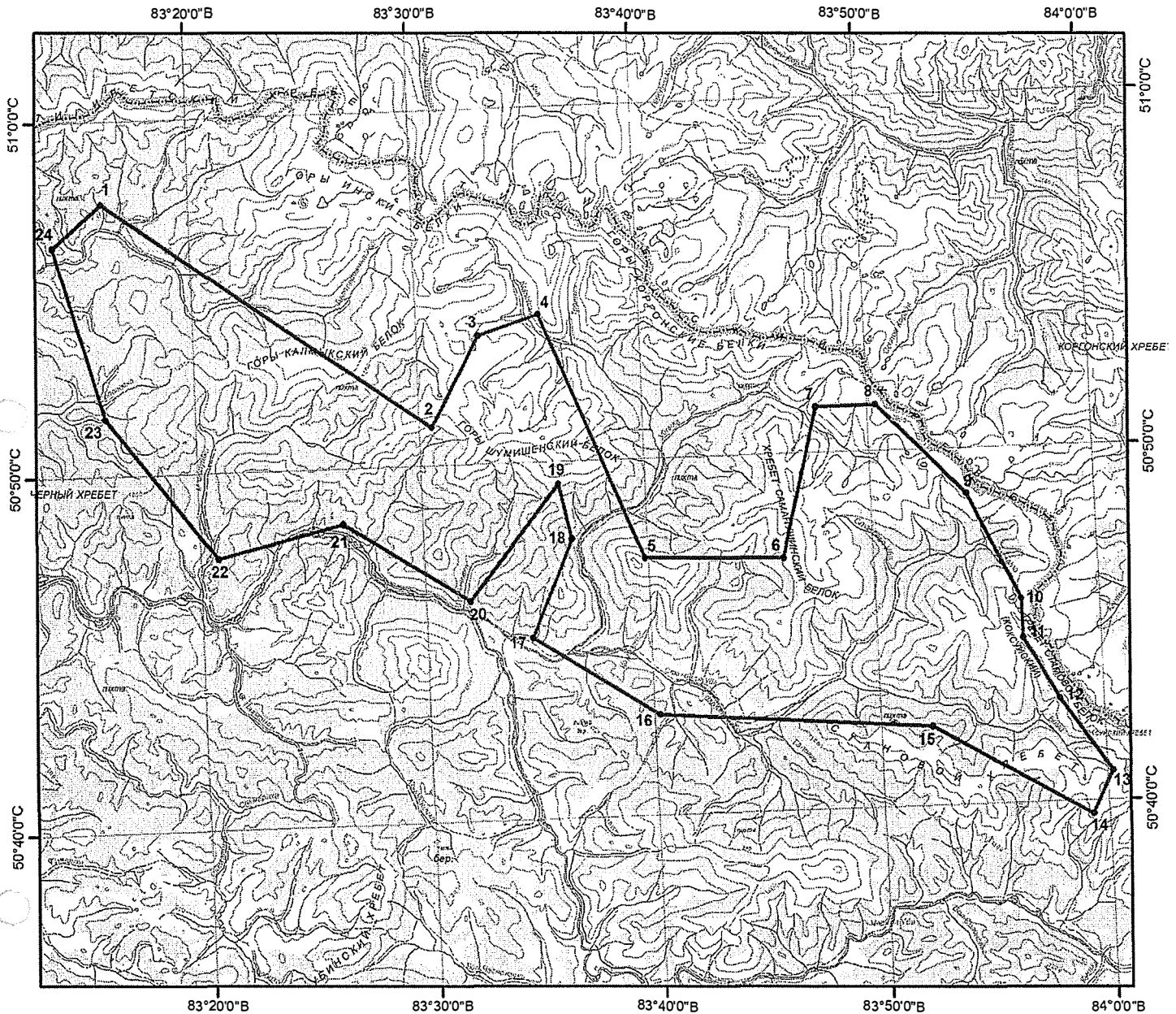


А. Абдикешов












Нұр-Сұлтан қ.
қараша, 2021 жыл

Приграничная алаңының геологиялық бөлімнің орналасу картограммасы

Масштаб 1:300 000



Шартты белгілер:

- | | |
|---|---|
|  геологиялық бөлімнің пішіні |  ормандар |
|  өзендер |  орманның есуі |
|  горизонтальдар |  бұталар |
|  ауыларалық қаражолдар |  көлдер |
|  дала жолдары |  карта масштабындағы ені бар өзендер |
|  мемлекеттік шекаралар | |



Приложение 1
к Контракту № _____ от _____ г.
на право недропользования

(вид полезного ископаемого)

разведка

(вид недропользования)

от 12 ноября 2021 год

рег.№ 1663 -Р-ТПИ

**РЕСПУБЛИКАНСКОЕ ГОСУДАРСТВЕННОЕ УЧРЕЖДЕНИЕ
«КОМИТЕТ ГЕОЛОГИИ МИНИСТЕРСТВА ЭКОЛОГИИ,
ГЕОЛОГИИ И ПРИРОДНЫХ РЕСУРСОВ РЕСПУБЛИКИ
КАЗАХСТАН»**

**ГЕОЛОГИЧЕСКИЙ ОТВОД
(УЧАСТОК НЕДР)**

Предоставлен Товариществу с ограниченной ответственностью «АлтайГео» для осуществления операций по недропользованию на Приграничной площади на основании решения компетентного органа от 24.12.2020 (протокол № 39).

Геологический отвод расположен в Восточно-Казахстанской области.

Границы геологического отвода показаны на картограмме и обозначены угловыми точками с № 1 по № 24:

Угловые точки	Координаты угловых точек					
	Северная широта			Восточная долгота		
	градусы	минуты	секунды	градусы	минуты	секунды
1	50	57	39,91	83	16	05,43
2	50	51	06,8	83	30	32
3	50	53	39,79	83	32	45,51
4	50	54	13,11	83	35	28,15
5	50	47	15,04	83	39	49,57
6	50	47	07,06	83	45	58,42
7	50	51	18,7	83	47	41,72
8	50	51	19,43	83	50	22,25
9	50	48	43,64	83	54	14,83
10	50	45	43,24	83	56	30,63
11	50	44	37,11	83	56	30,08
12	50	42	52,57	83	58	01,25
13	50	40	48,47	84	00	13,45
14	50	39	37,48	83	59	15,88
15	50	42	14,19	83	52	14,59
16	50	42	50	83	40	12
17	50	45	06,34	83	34	39,31
18	50	47	51,89	83	36	36,72

19	50	49	24,12	83	36	05,28
20	50	46	12,72	83	31	57,39
21	50	48	28,59	83	26	25,94
22	50	47	37,33	83	20	46,34
23	50	51	36,81	83	15	56,22
24	50	56	28,82	83	13	50,14

Площадь геологического отвода составляет – **584,696** (пятьсот восемьдесят четыре целых шестьсот девяноста шесть тысячных) кв. км.

Заместитель председателя

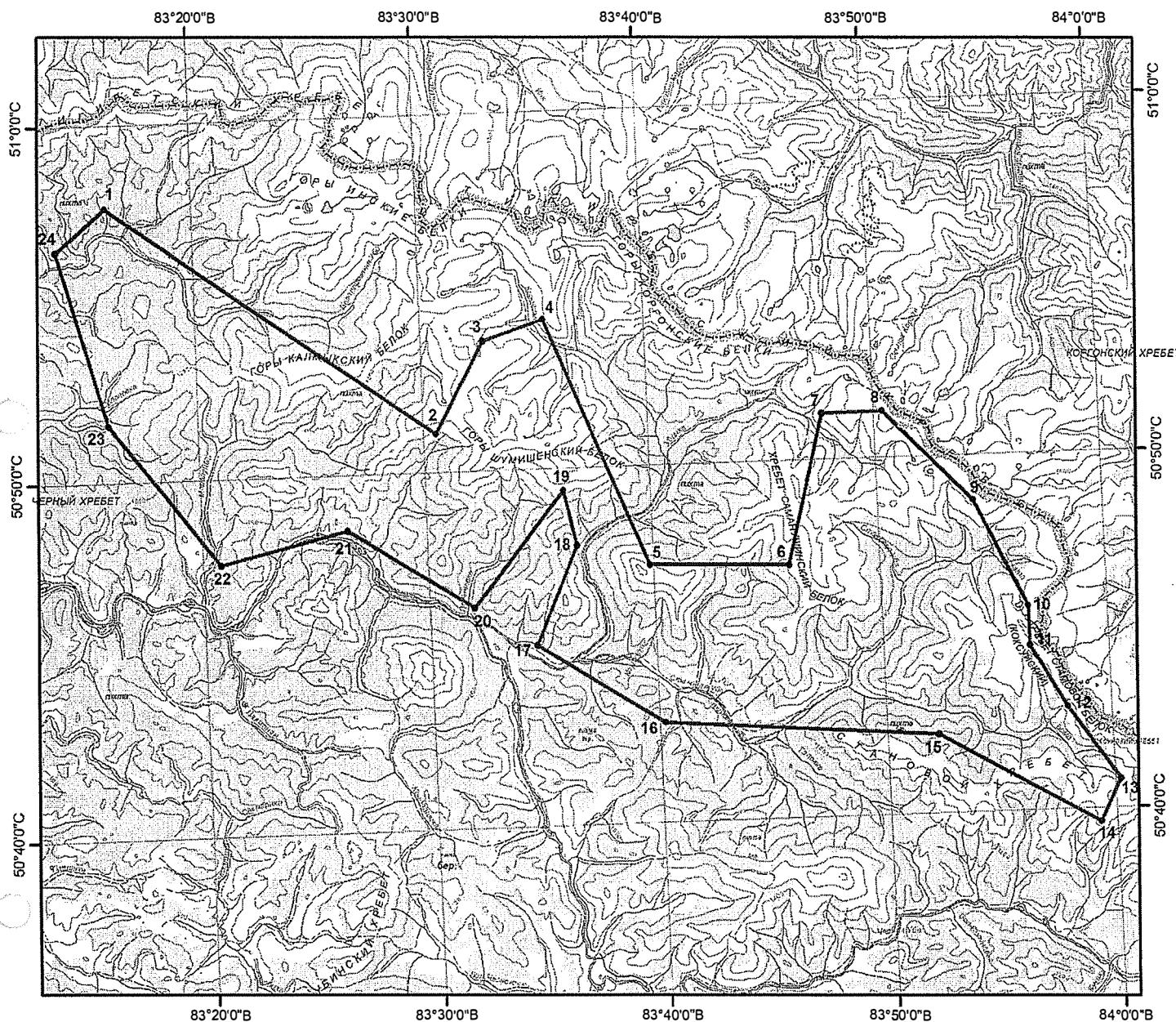


А. Абдикешов












г. Нур-Султан,
ноябрь, 2021 г.

Картограмма расположения геологического отвода Приграничной площади

Масштаб 1:300 000



Условные обозначения:

- | | | | |
|---|------------------------------|---|---------------------------------|
|  | контур геологического отвода |  | леса |
|  | реки |  | поросль леса |
|  | горизонтالي |  | кустарники |
|  | грунтовые проселочные дороги |  | озера |
|  | полевые дороги |  | реки с шириной в масштабе карты |
|  | государственные границы | | |

ҚАЗАҚСТАН РЕСПУБЛИКАСЫ
ИНДУСТРИЯ ЖӘНЕ
ИНФРАҚҰРЫЛЫМДЫҚ ДАМУ
МИНИСТРЛІГІ



МИНИСТЕРСТВО
ИНДУСТРИИ И
ИНФРАСТРУКТУРНОГО РАЗВИТИЯ
РЕСПУБЛИКИ КАЗАХСТАН

010000, Нұр-Сұлтан қ. Кабанбай Батыр даңғылы, 32/1
тел.: 8(7172) 98 33 11, 98 33 33 факс: 8(7172) 98 31 11
e-mail: miid@miid.gov.kz

010000, г. Нур-Султан, пр. Кабанбай Батыра 32/1
тел.: 8(7172) 98 33 11, 98 33 33 факс: 8(7172) 98 31 11
e-mail: miid@miid.gov.kz

№ _____

№ 04-2-18/50635 ОТ 06.01.2021

ТОО «АлтайГео»

Министерство индустрии и инфраструктурного развития Республики Казахстан (далее - Министерство), рассмотрев ваше письмо №105 от 08.12.2020 года, в соответствии с пунктом 12 статьи 278 Кодекса Республики Казахстан «О недрах и недропользовании» (далее - Кодекс), приняло следующее решение (Протокол №39 от 24.12.2020г.): начать переговоры по внесению изменений и дополнений в Контракт №5252-ТПИ от 06.02.2018 года на разведку колчеданно-полиметаллических руд на площади Приграничная в Восточно-Казахстанской области Республики Казахстан в части возврата части контрактной территории.

В этой связи, вам необходимо представить соответствующие материалы на рассмотрение Рабочей группы по проведению переговоров по внесению изменений и дополнений в контракт на недропользование Министерства в соответствии с вышеуказанной статьей Кодекса.

Вице – министр



Р. Баймишев

✍ К. Сеітжапарова

☎ 983-413

✉ k.seitzhaparova@miid.gov.kz

ПРОТОКОЛ
заседания Рабочей группы Министерства индустрии и
инфраструктурного развития Республики Казахстан

г. Нур – Султан

10 марта 2022 года

Председательствовал:

Р.Баймишев - вице-министр индустрии и инфраструктурного развития Республики Казахстан, председатель рабочей группы.

Присутствовали:

И.Шархан, А.Калиев, А.Кушумов, Б.Асанов, А.Имашев, Т.-Ж.Байдалина.

Приглашенные: А.Исабекова, А.Сейтмуханова.

От ТОО «АлтайГео»:

1. Макаров Дмитрий Владимирович - ведущий геолог управления геологоразведочных работ;
2. Саулина Юлия Николаевна - специалист по вопросам недропользования и лицензирования управления геологоразведочных работ;
3. Айткелдиев Галым - начальник службы по взаимодействию с органами государственного Представительства.

Предмет рассмотрения: проект Дополнения к Контракту №5252-ТПИ от 06.02.2018 года на разведку колчеданно-полиметаллических руд на площади Приграничная в Восточно-Казахстанской области между Министерством индустрии и инфраструктурного развития Республики Казахстан и ТОО «АлтайГео», в части возврата части контрактной территории.

Основания для рассмотрения:

1. Контракт №5252-ТПИ от 06.02.2018г.
2. Протокол Экспертной комиссии по вопросам недропользования №39 от 24.12.2020г.

В ходе обсуждения было отмечено: Недропользователю предлагается заключить Соглашение о стимулировании предпринимательства Республики Казахстан, предусматривающее добровольные обязательства по исполнению местного содержания.










В ходе обсуждения были высказано следующее замечание:

Условия контракта, затрагивающие финансовые обязательства, ответственность недропользователя за нарушение условий контракта, а также обязательства по соблюдению условий Меморандума о взаимопонимании в отношении реализации Инициативы прозрачности деятельности добывающих отраслей привести в соответствие с условиями действующего модельного контракта.

Решение: проект Дополнения к Контракту №5252-ТПИ от 06.02.2018 года на разведку колчеданно-полиметаллических руд на площади Приграничная в Восточно-Казахстанской области между Министерством индустрии и инфраструктурного развития Республики Казахстан и ТОО «АлтайГео», после устранения вышеуказанного замечания, рекомендовать к подписанию.

Председатель:

Члены рабочей группы:

 Р. Баймишев
 И. Шархан
 А. Калиев
 А. Кушумов
 Б. Асанов
 А. Имашев
 Т.-Ж. Байдалина
 А. Исабекова
 А. Сейтмуханова

Приглашенные:

От компании:

Д. Макаров
 Ю. Саулина
 Г. Айткелдиев



**Отдел города Усть-Каменогорск по регистрации и земельному
кадастру филиала некоммерческого акционерного общества
«Государственная корпорация «Правительство для граждан» по
Восточно-Казахстанской области**

**Справка о государственной регистрации
юридического лица**

БИН 180540006349

бизнес-идентификационный номер

город Усть-Каменогорск

5 мая 2018 г.

(населенный пункт)

Наименование:	Товарищество с ограниченной ответственностью "АлтайГео"
Местонахождение:	Казахстан, Восточно-Казахстанская область, город Усть-Каменогорск, улица Промышленная, здание 1, почтовый индекс 070002
Руководитель:	Руководитель, назначенный (избранный) уполномоченным органом юридического лица ЖАНБОТИН ЖАНАТ ДЮСЕНОВИЧ
Учредители (участники):	Товарищество с ограниченной ответственностью "Казцинк" Акционерное общество "Национальная геологоразведочная компания "Казгеология"


Справка является документом, подтверждающим государственную регистрацию юридического

Осы құжат «Электрондық құжат және электрондық цифрлық қолтаңба туралы» Қазақстан Республикасының 2003 жылғы 7 қаңтардағы N 370-II Заңы 7 бабының 1 тармағына сәйкес қағаз тасығыштағы құжатпен бірдей.

Данный документ согласно пункту 1 статьи 7 ЗРК от 7 января 2003 года N370-II «Об электронном документе и электронной цифровой подписи» равнозначен документу на бумажном носителе.

Электрондық құжаттың түпнұсқалығын Сіз egov.kz сайтында, сондай-ақ «электрондық үкімет» веб-порталының мобильді қосымшасы арқылы тексере аласыз.

Проверить подлинность электронного документа Вы можете на egov.kz, а также посредством мобильного приложения веб-портала «электронного правительства».



*Штрих-код ГБДЮЛ ақпараттық жүйесінен алынған «Азаматтарға арналған үкімет» мемлекеттік корпорациясы» КЕ АҚ электрондық-цифрлық қолтаңбасымен қойылған деректер бар.

*Штрих-код содержит данные, полученные из информационной системы ГБДЮЛ и подписанные электронно-цифровой подписью НАО «Государственная корпорация «Правительство для граждан».



лица, в соответствии с законодательством Республики Казахстан

Дата выдачи: 01.04.2022

Осы құжат «Электрондық құжат және электрондық цифрлық қолтаңба туралы» Қазақстан Республикасының 2003 жылғы 7 қаңтардағы N 370-II Заңы 7 бабының 1 тармағына сәйкес қағаз тасығыштағы құжатпен бірдей.

Данный документ согласно пункту 1 статьи 7 ЗРК от 7 января 2003 года N370-II «Об электронном документе и электронной цифровой подписи» равнозначен документу на бумажном носителе.

Электрондық құжаттың түпнұсқалығын Сіз egov.kz сайтында, сондай-ақ «электрондық үкімет» веб-порталының мобильді қосымшасы арқылы тексере аласыз.

Проверить подлинность электронного документа Вы можете на egov.kz, а также посредством мобильного приложения веб-портала «электронного правительства».

Некоммерческое акционерное общество «Государственная корпорация «Правительство для граждан»


**Сведения
о зарегистрированном юридическом лице, филиале или представительстве**

Дата выдачи: 01.04.2022

Выдана:	Товарищество с ограниченной ответственностью "АлтайГео"
Согласно данным национального реестра бизнес-идентификационных номеров:	
Наименование	Товарищество с ограниченной ответственностью "АлтайГео"
БИН	180540006349
Регистрирующий орган	Отдел города Усть-Каменогорск по регистрации и земельному кадастру филиала некоммерческого акционерного общества «Государственная корпорация «Правительство для граждан» по Восточно-Казахстанской области
Вид регистрации	Регистрация
Статус	Зарегистрирован
Дата последней (пере)регистрации	05 мая 2018 года
Дата первичной регистрации	05 мая 2018 года
Головная организация	-
Первый руководитель	ЖАНБОТИН ЖАНАТ ДЮСЕНОВИЧ
Учредители (участники, члены)	Товарищество с ограниченной ответственностью "Казцинк", БИН 970140000211;

	Акционерное общество "Национальная геологоразведочная компания "Казгеология", БИН 110640019728;
Количество участников (членов)	2
Виды деятельности	Деятельность по проведению геологической разведки и изысканий (без научных исследований и разработок)
Местонахождение	Казахстан, Восточно-Казахстанская область, город Усть-Каменогорск, улица Промышленная, здание 1, почтовый индекс 070002

Прошнуровано и
пронумеровано



Всего

Handwritten signature