

CADASTRE MINIER

CERTIFICAT D'EXPLOITATION

N°CAMI/CE/1397/2005


Conformément aux prescrits des articles 47, alinéa 1^{er}, 65, alinéa 2, de la Loi n°007/2002 du 11 juillet 2002 portant Code Minier ainsi qu'aux dispositions de l'article 160, alinéas 1^{er} et 2 du Décret n°038/2003 du 26 mars 2003 portant Règlement Minier ; et

En application de l'Arrêté Ministériel n° du portant octroi ou de la Décision d'octroi d'office du Permis d'Exploitation n° 2603 au nom de LA COMPAGNIE MINIERE DU SUD KATANGA résidant ou ayant son siège social à n° 22, Avenue Kigoma, Kampemba, Lubumbashi.

Il a été établi au nom du (de la) précité(e) (1) le présent CERTIFICAT D'EXPLOITATION constatant ledit PERMIS D'EXPLOITATION qui lui confère le droit exclusif d'effectuer, du 04 Avril 1999 au 03 Avril 2009, les travaux de recherches, de développement et l'exploitation de SUBSTANCE(S) MINERALE(S) suivante(s) : Cuivre, Cobalt et Associés et, le cas échéant, des SUBSTANCES ASSOCIEES OU NON ASSOCIEES, s'il (elle) (1) en a demandé l'extension à l'intérieur du PERIMETRE couvert par le Permis d'Exploitation n° 2603, composé de 22 carrés situés dans le Territoire de Kambove District de Haut-Katanga Province de Katanga.

Les coordonnées géographiques des sommets sont reprises dans l'Annexe I portant Configuration du périmètre qui fait partie intégrante du présent CERTIFICAT.

Délivré à Kinshasa, le 18 JUL 2005



Patrick MAYUBA MAVUNGU
Directeur Général a.i.

Mention spécifique :


Toute modification ultérieure du présent CERTIFICAT D'EXPLOITATION sera, selon le cas, portée au dos de ce titre ou reprise dans une des annexes complémentaires qui en feront parties intégrantes.

(*) Biffer les mentions inutiles

Handwritten signature and initials.

REPUBLIQUE DEMOCRATIQUE DU CONGO
CADASTRE MINIER

Téléphone: 015 162618
Facsimile:
Email: info@cami.cd
Website: www.cami.cd

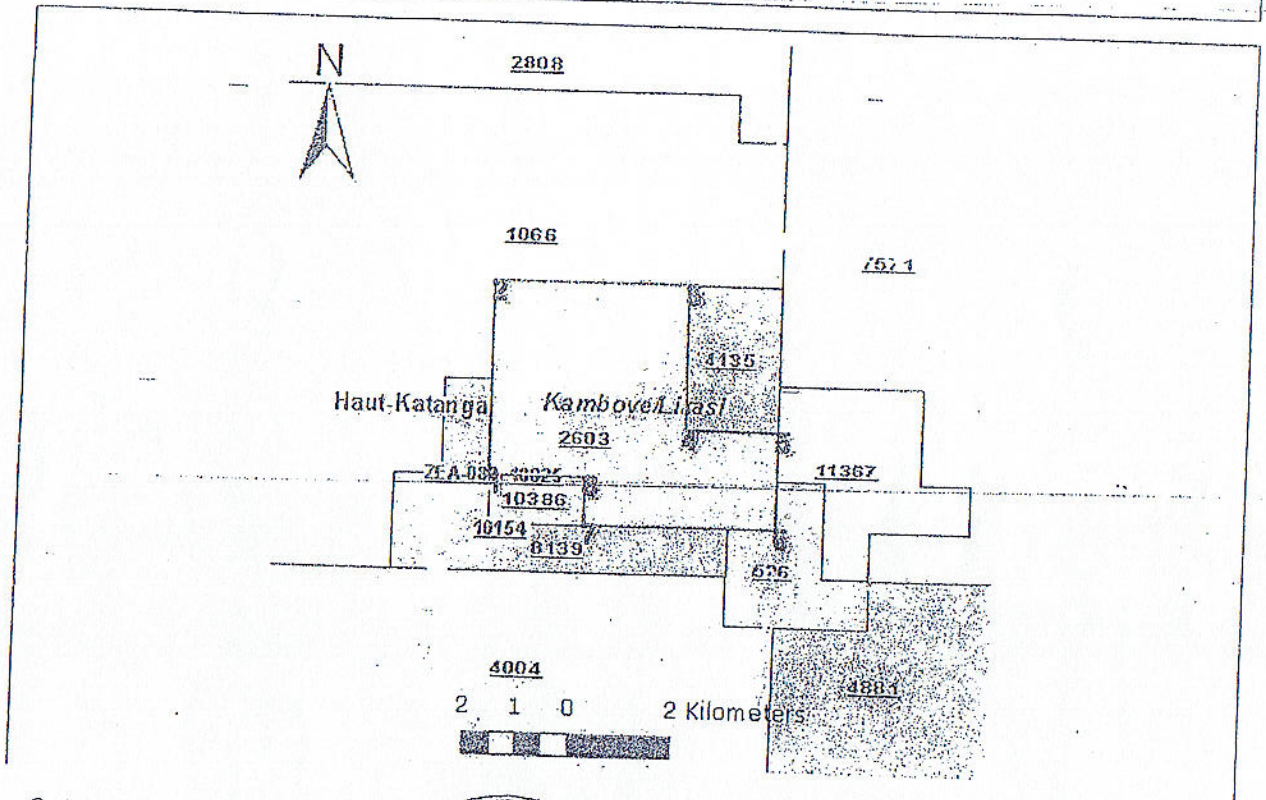


DIRECTION GENERALE
Croisement des Avenues Mpolo Maurice et
Kasa Vubu, GOMBE
BP 7987, Kin 1
KINSHASA

EXTRAIT DE LA CARTE DE RETOMBE MINIERE

Titre 2603
Type Permis d'Exploitation
Titulaire COMPAGNIE MINIERE DU SUD-KATANGA Sprl
Localisation Katanga, Haut-Katanga, Kambove


Annexe 1



Cartes de Retombe S12/26

Datum WGS84

Projection UTM




Nombre de carrés 22

Date d'Octroi 04/04/2009

Date de fin de validité 03/04/2024

REPUBLIQUE DEMOCRATIQUE DU CONGO
CADASTRE MINIER

Téléphone: 015 162618
Facsimile:
Email: info@cami.cd
Website: www.cami.cd



DIRECTION GENERALE
Croisement des Avenues Mpolo Maurice et
Kasa-Vubu, GOMBE
BP 7987, Kin 1
KINSHASA

LISTE DES COORDONNEES GEOGRAPHIQUES

Titre 2603
Type Permis d'Exploitation
Titulaire COMPAGNIE MINIERE DU SUD-KATANGA Sprl
Localisation Katanga, Haut-Katanga, Kambove

Annexe 1

Sommets	Latitude			Longitude		
	Deg	Min	Sec	Deg	Min	Sec
1	-11	09	00.00	26	57	00.00
2	-11	07	00.00	26	57	00.00
3	-11	07	00.00	26	59	00.00
4	-11	08	30.00	26	59	00.00
5	-11	08	30.00	27	00	00.00
6	-11	09	30.00	27	00	00.00
7	-11	09	30.00	26	58	00.00
8	-11	09	00.00	26	58	00.00

Cartes de Retourne S12/26


Nombre de carrés 22

Datum WGS84

Date d'Octroi 04/04/2009

Projection UTM

Date de fin de validité 03/04/2024




INSCRIPTION DU RENOUELEMENT DU PERMIS D'EXPLOITATION N° 2603

Conformément aux prescrits de l'article 67 du Code Minier et 187 alinéa 1^{er} du Règlement Minier ;
Considérant l'avis cadastral, technique et environnemental émis respectivement le 29/07/2008, 24/02/2009 et 21/05/2008 pour
le renouvellement du Permis d'Exploitation n° 2603 de la Société COMPAGNIE MINIERE DU SUD KATANGA « CMSK », dont le
périmètre est composé de 22 carrés ;
Et en prenant acte de la Notification d'Inscription d'Office n° CAMI/DG/0305/2010 du 30/09/2010,
Le Permis d'Exploitation n° 2603, constaté par le présent certificat est, renouvelé pour une durée de 15 (Quinze) ans allant du
04/04/2009 au 03/04/2024.

Fait à Kinshasa, le 22 OCT 2010

Joseph AMISEMATONGO
Directeur Général Adjoint



[Handwritten signature]