

Государственный регистрационный № 5342-ТНЦ  
от «03» 07 2018 г.

## **КОНТРАКТ**

**на разведку полиметаллических руд и благородных металлов на  
площади Ревнюшинская в Восточно-Казахстанской области**

**между**

**Республикой Казахстан, от имени которой действует  
Министерство по инвестициям и развитию Республики Казахстан,  
(компетентный орган)**

**и**

**Товариществом с ограниченной ответственностью  
«Казцинк»  
(недропользователь)**

г. Астана, 2018г.

## Содержание

1. Цель контракта
2. Срок действия контракта
3. Контрактная территория
4. Рабочая программа
5. Право собственности на имущество и информацию
6. Право Республики Казахстан на приобретение и реквизицию полезных ископаемых
7. Наем персонала, приобретение товаров, работ и услуг при проведении разведки
8. Участие в социально-экономическом развитии региона и финансировании научных исследований
9. Налогообложение
10. Коммерческое обнаружение
11. Консервация, ликвидация и ликвидационный фонд
12. Учет и отчетность
13. Общие условия проведения операций по недропользованию
14. Ответственность недропользователя за нарушение условий контракта
15. Передача прав и обязанностей
16. Непреодолимая сила
17. Конфиденциальность
18. Применимое право
19. Порядок разрешения споров
20. Гарантии прав недропользователя
21. Условия прекращения действия контракта
22. Язык Контракта
23. Дополнительные положения

*Приложения к контракту на разведку:*

*Приложение 1 - Рабочая программа к Контракту на разведку*

*Приложение 2 - Геологический отвод*

Настоящий Контракт на разведку полиметаллических руд и благородных металлов на площади Ревнюшинская в Восточно-Казахстанской области Республики Казахстан подписан Сторонами «ОЗ» шосс 2018 года в соответствии с протоколом заседания рабочей группы по проведению прямых переговоров от 20 июня 2017 года, являющимся основанием для заключения контракта.

## Преамбула

Принимая во внимание, что:

1) в соответствии с Конституцией Республики Казахстан недра и содержащиеся в них полезные ископаемые находятся в государственной собственности, Республика Казахстан выражает желание при условии обеспечения рационального, комплексного и безопасного использования недр осуществлять разведку полиметаллических руд и благородных металлов,

2) Недропользователь имеет желание, финансовые и технические возможности рационально и эффективно проводить разведку полиметаллических руд и благородных металлов в соответствии с Контрактом;

3) Правительство Республики Казахстан наделило Компетентный орган правом на заключение и исполнение Контракта;

4) Компетентный орган и Недропользователь договорились о том, что Контракт будет регулировать их взаимные права и обязанности при разведке полиметаллических руд и благородных металлов.

**Компетентный орган и Недропользователь договариваются о нижеследующем:**

### 1. Цель контракта

1. Целью контракта является определение условий предоставления права недропользования для проведения операций по разведке полиметаллических руд и благородных металлов на контрактной территории в соответствии с законодательством Республики Казахстан.

2. В соответствии с Законом Республики Казахстан от 24 июня 2010 года «О недрах и недропользовании» (далее - Закон) и условиями контракта Недропользователь вправе проводить разведку в пределах геологического ствода, в том числе:

использовать по своему усмотрению результаты своей деятельности, в том числе добытое при проведении опытно-промышленной добычи минеральное сырье, если иное не предусмотрено контрактом либо Законом;

сооружать на контрактной территории, а в случае необходимости на иных земельных участках, предоставленных Недропользователю в установленном порядке, объекты производственной и социальной сферы, необходимые для осуществления работ, а также на основании договоров пользоваться

объектами и коммуникациями общего пользования как на контрактной территории, так и вне ее пределов;

передавать права или их часть другим лицам с соблюдением условий, установленных Законом;

прекратить операции по недропользованию на условиях, определенных Законом или настоящим контрактом.

## 2. Срок действия контракта

3. Контракт на разведку заключен на 6 (шесть) лет.

4. Контракт вступает в силу с даты его государственной регистрации в Компетентном органе.

5. Недропользователь должен приступить к проведению разведки не позднее 90 (девяносто) дней после вступления Контракта в силу.

6. В случае обнаружения месторождения Недропользователь имеет право на продление срока действия Контракта, на период необходимый для его оценки в соответствии со статьями 65 и 69 Закона.

7. Заявление о продлении срока действия контракта для оценки обнаружения должно быть рассмотрено не позднее одного месяца с даты его поступления в Компетентный орган.

8. При изменении срока действия Контракта в Контракт вносятся соответствующие изменения и (или) дополнения.

Срок продления исчисляется с даты регистрации соответствующего дополнения, если Сторонами не согласован иной срок.

## 3. Контрактная территория

9. Недропользователь выполняет разведку в пределах контрактной территории, указанной в геологическом отводе, являющимся неотъемлемой частью контракта.

10. Если при проведении разведки полезных ископаемых будет установлено, что географические границы обнаружения или месторождения (независимо от расположения на суше или на море) выходят за пределы Контрактной территории, указанной в геологическом отводе, то вопрос о ее расширении должен решаться Компетентным органом путем выдачи соответствующего геологического отвода, не превышающего по размерам пятидесяти процентов от контрактной территории, а также изменения условий контракта и рабочей программы без проведения конкурса в порядке и сроки, установленные Законом для согласования проекта контракта и его заключения, в случае, если эта территория свободна от недропользования.

11. Недропользователь обязуется использовать контрактную территорию только в целях, предусмотренных контрактом.

12. Возврат контрактной территории, за исключением территории, на которой сделано коммерческое обнаружение, осуществляется по следующему графику:

к концу третьего года действия контракт 40 %

к концу пятого года действия контракт 50 %

к концу шестого года действия контракта – вся контрактная территория, за исключением территории, на которой сделано коммерческое обнаружение.

Возврат частей контрактной территории осуществляется путем переоформления геологического отвода с исключением возвращаемых частей контрактной территории из соответствующего геологического отвода.

13. Возвращаемые участки должны соответствовать требованиям законодательства Республики Казахстан, предъявляемым к возврату участков. Недропользователь восстанавливает за свой счет возвращаемые территории и другие природные объекты, нарушенные вследствие проведения разведки, до состояния, пригодного для использования по прямому назначению.

#### 4. Рабочая программа

14. Рабочая программа на разведку является обязательной частью согласно приложения к настоящему Контракту и содержит обязательства Недропользователя, необходимые для достижения инвестиционных проектных показателей.

Рабочая программа включает мероприятия, необходимые для достижения основных проектных показателей, с распределением по годам и указанием необходимых затрат.

15. При изменении показателей проектных документов, которые затрагивают инвестиционные проектные показатели, включенные в рабочую программу, в рабочую программу должны быть внесены соответствующие изменения.

#### 5. Право собственности на имущество и информацию

16. Имущество, приобретенное Недропользователем для выполнения операций по разведке, является собственностью Недропользователя.

17. Вне зависимости от перехода права собственности на оборудование и иное имущество к Республике Казахстан за Недропользователем сохраняется обязанность демонтажа либо удаления с контрактной территории такого оборудования и иного имущества за его счет в течение срока действия Контракта, а также в течение одного года с момента истечения срока действия Контракта, за исключением случаев передачи такого оборудования и иного имущества другому лицу в соответствии с письменным уведомлением Компетентного органа, либо когда Контрактом установлено иное.

Демонтаж и удаление оборудования и иного имущества с контрактной территории вне зависимости от принадлежности должны осуществляться Недропользователем способом, безопасным для жизни, здоровья человека и окружающей среды, в соответствии с законодательством Республики Казахстан.

18. При досрочном прекращении Компетентным органом действия Контракта сооружения и оборудование, обеспечивающие непрерывность технологического процесса и промышленную безопасность, подлежат

передаче бывшим недропользователем во временное владение и пользование национальной компании на срок до передачи имущества новому недропользователю.

19. Геологическая информация находится в собственности Недропользователя на период действия Контракта, если она получена за счет средств Недропользователя.

После прекращения действия Контракта вся геологическая и иная информация о недрах передается Недропользователем на безвозмездной основе в собственность Республики Казахстан.

## **6. Право Республики Казахстан на приобретение и реквизицию полезных ископаемых**

20. Республика Казахстан имеет преимущественное перед другими лицами право на приобретение полезных ископаемых Недропользователя по ценам, не превышающим цены, применяемые Недропользователем при совершении сделок с соответствующими полезными ископаемыми, сложившиеся на дату совершения сделки, за вычетом транспортных расходов и затрат на реализацию.

21. В случае отсутствия информации о ценах полезных ископаемых, применяемых Недропользователем при совершении сделок, применяются цены, не превышающие сложившиеся на мировых рынках цены на дату совершения сделки по приобретению Республикой Казахстан полезных ископаемых, за вычетом транспортных расходов и затрат на реализацию.

Предельный объем приобретаемых полезных ископаемых не может превышать 70% от общего объема продукции, фактически добытой в соответствующем году.

22. В случае введения чрезвычайного или военного положения Правительство Республики Казахстан имеет право реквизиции части или всех полезных ископаемых, принадлежащих Недропользователю. Реквизиция может осуществляться в размерах, необходимых для нужд Республики Казахстан, в течение всего срока действия чрезвычайного или военного положения.

## **7. Наем персонала, приобретение товаров, работ и услуг при проведении разведки**

23. При проведении операций по разведке Недропользователь обязуется отдавать предпочтение казахстанским кадрам, за исключением менеджеров и специалистов, при привлечении которых в рамках внутрикорпоративного перевода в соответствии с законодательством Республики Казахстан о занятости населения и миграции населения количество граждан Республики Казахстан должно быть не менее пятидесяти процентов от общего количества сотрудников по каждой соответствующей категории. При этом для руководителей, привлекаемых в рамках внутрикорпоративного перевода,

требования по соблюдению соотношения к количеству граждан Республики Казахстан не применяются.

23-1. Количество казахстанских кадров в процентном отношении от общего количества привлекаемых к работам кадрам, включая персонал, занятый на подрядных и субподрядных работах должно составить 50% по руководящему составу, 50% по специалистам с высшим и средним профессиональным образованием, 50% по квалифицированным рабочим, в том числе по годам:

год	руководящий состав	специалисты с ВО и СПО	квалифицированные рабочие
1 год	50%	50%	50%
2 год	50%	50%	50%
3 год	50%	50%	50%
4 год	50%	50%	50%
5 год	50%	50%	50%
6 год	50%	50%	50%

Требования настоящего пункта не распространяются на руководителей, менеджеров и специалистов, являющихся иностранными гражданами, привлеченных в рамках внутрикорпоративного перевода в соответствии с пунктом 23 настоящего модельного контракта.

24. Недропользователь обязан обеспечить равные условия оплаты труда для казахстанского персонала по отношению к привлеченному иностранному персоналу, включая персонал, занятый на подрядных работах.

25. Недропользователь обязуется осуществлять в период проведения разведки ежегодное финансирование обучения, повышения квалификации и переподготовки работников, являющихся гражданами Республики Казахстан, задействованных при исполнении контракта и (или) обучение граждан Республики Казахстан по перечню специальностей согласованному с Компетентным органом, в размере 1% от ежегодных затрат на разведку.

В случае превышения объемов требуемого финансирования, предусмотренного в настоящем пункте, по итогам какого-либо года, указанные суммы превышения засчитываются в счет обязательств по финансированию обучения, повышения квалификации и переподготовки работников, являющихся гражданами Республики Казахстан, будущих периодов и учитываются как расходы того периода, в счет обязательства которого они были зачтены.

Исполнением обязанности, указанной в настоящем пункте, являются фактически понесенные расходы Недропользователя по финансированию подготовки и переподготовки граждан Республики Казахстан, в том числе на приобретение по представленному местным исполнительным органом области и согласованному с Компетентным органом перечню товаров, работ и услуг, необходимых для улучшения материально-технической базы организаций

образования, осуществляющих на территории соответствующей области подготовку кадров по специальностям, непосредственно связанным со сферой недропользования, а также расходы по финансированию профессиональной подготовки и переподготовки кадров в собственных учебных (обучающих) центрах при юридическом лице, являющемся недропользователем.

26. Закуп товаров и работ (услуг) при проведении разведки должен осуществляться в соответствии с требованиями Закона. При приобретении работ (услуг) Недропользователь обязуется привлекать казахстанских производителей работ (услуг) при проведении операций по недропользованию, включая использование воздушного, железнодорожного, водного и других видов транспорта, если эти работы (услуги) соответствуют стандартам, ценовым и качественным характеристикам однородных работ (услуг), оказываемых нерезидентами Республики Казахстан.

При этом размер местного содержания по контракту при проведении операций по разведке должен составлять 50% по отношению к работам (услугам), в том числе по годам:

Год	Работы (услуги)
1 год	50%
2 год	50%
3 год	50%
4 год	50%
5 год	50%
6 год	50%

#### **8. Участие в социально-экономическом развитии региона и финансировании научных исследований**

27. В течение срока действия контракта Недропользователь производит ежегодные отчисления на социально-экономическое развитие региона и развитие его инфраструктуры в размере 2 000 000 (два миллиона) тенге в бюджет местного исполнительного органа области на код бюджетной классификации 206114 «Отчисления недропользователей на социально-экономическое развитие региона и развитие его инфраструктуры», согласно Единой бюджетной классификации, утвержденной приказом Министра финансов Республики Казахстан от 18 сентября 2014 года № 403 (зарегистрирован в Реестре государственной регистрации нормативных правовых актов № 9756).

28. В соответствии с подпунктом 12-1) пункта 1 статьи 76 Закона Недропользователь обязуется осуществлять ежегодное финансирование научно-исследовательских, научно-технических и (или) опытно-конструкторских работ, оказываемых казахстанскими производителями товаров, работ и услуг, в размере не менее одного процента от совокупного годового дохода по контрактной деятельности по итогам предыдущего года.



В случае перевыполнения объема обязательств по финансированию научно-исследовательских, научно-технических и (или) опытно-конструкторских работ по итогам текущего года Недропользователь осуществляет корректировку (зачет) объемов перевыполненных обязательств на следующие отчетные периоды.

В случае отсутствия казахстанских производителей научно-исследовательских, научно-технических и (или) опытно-конструкторских работ финансирование данных работ, оказываемых иностранными производителями, осуществляется по разрешению Компетентного органа.

Исполнением обязательства по финансированию научно-исследовательских, научно-технических и (или) опытно-конструкторских работ является фактически понесенные расходы Недропользователя на указанные работы, связанные с деятельностью в рамках Контракта на недропользование, а также с деятельностью, не связанной с Контрактом на недропользование, направленной на получение продукции (переделов) с высокой добавленной стоимостью, исследования в области экологии, охраны труда, обеспечения безопасного ведения работ, энергосбережения в рамках производственной деятельности (технологического цикла) и расходы на финансирование научных исследований, осуществляемых субъектами научной и (или) научно-технической деятельности в соответствии с Законом Республики Казахстан «О науке», а также элементов индустриально-инновационной инфраструктуры в соответствии с Предпринимательским кодексом Республики Казахстан.

## 9. Налогообложение

29. Исчисление налоговых обязательств по налогам и другим обязательным платежам в бюджет по деятельности, осуществляемой в рамках контракта, производится в соответствии с налоговым законодательством, действующим на момент возникновения обязательств по их уплате. Исполнение налоговых обязательств по деятельности, осуществляемой в рамках Контракта, не освобождает Недропользователя от исполнения налогового обязательства по осуществлению деятельности в Республике Казахстан, выходящей за рамки Контракта, в соответствии с налоговым законодательством Республики Казахстан, действующим на дату возникновения налогового обязательства.

30. Окончательный размер подписного бонуса 25'000'000 (Двадцать пять миллионов) тенге.

31. На момент заключения Контракта Недропользователь оплатил пятьдесят процентов от установленной суммы подписного бонуса, согласно банковскому поручению за № 331844 от «25» августа 2017 года.

32. Оставшиеся пятьдесят процентов от установленной суммы подписного бонуса в размере 12 500 000 (Двенадцать миллионов пятьсот тысяч) тенге Недропользователь уплачивает в порядке и сроки, установленные налоговым законодательством Республики Казахстан.

## 10. Коммерческое обнаружение

33. В случае обнаружения месторождения Недропользователь обязан известить об этом Компетентный орган в течение тридцати рабочих дней.

34. Компетентный орган в течение одного месяца с момента получения извещения выдает разрешение на переход к этапу оценочных работ. При переходе к этапу оценочных работ в обязательном порядке вносится изменение в рабочую программу Контракта.

35. Подтверждение обнаружения и определение сроков его оценки устанавливается Компетентным органом по заключению уполномоченного органа по изучению и использованию недр. Коммерческое обнаружение объявляется Недропользователем.

36. Недропользователь при переходе к этапу оценочных работ разрабатывает проект оценочных работ в соответствии с Законом. Оценочные работы могут включать проект опытно-промышленной добычи.

37. Недропользователь, обнаруживший и оценивший месторождение на основании Контракта на разведку, имеет исключительное право на заключение контракта на добычу без проведения конкурса на основе прямых переговоров.

## 11. Консервация, ликвидация и ликвидационный фонд

38. При прекращении операций по разведке Недропользователь осуществляет ликвидацию или консервацию объектов недропользования, на которых проводились работы по разведке, за исключением технологических единиц объекта недропользования (блоки, панели, выработки), которые будут использованы при проведении дальнейших операций по недропользованию, в соответствии с проектными документами и рабочей программой.

39. Объекты недропользования ликвидируются или консервируются в порядке, установленном Законом.

Недропользователь создает ликвидационный фонд для устранения последствий своих операций по контракту.

Отчисления в ликвидационный фонд в период разведки производятся Недропользователем ежегодно в размере не менее одного процента от ежегодных затрат на геологоразведочные работы, предусмотренных рабочей программой на соответствующий год, на специальный депозитный счет в любом банке на территории Республики Казахстан.

40. Если фактические затраты на ликвидацию объектов недропользования превысят размер ликвидационного фонда, то Недропользователь обязан осуществлять дополнительное финансирование ликвидации объектов недропользования.

41. Если фактические затраты на ликвидацию окажутся меньше размера ликвидационного фонда, то излишки денежных средств передаются Недропользователю.

42. В случае передачи права недропользования ликвидационный фонд передается новому недропользователю.

43. В случае прекращения действия контракта в одностороннем порядке Компетентным органом, ликвидационный фонд передается доверительному управляющему, определяемому в соответствии с пунктом 10 статьи 72 Закона.

## 12. Учет и отчетность

44. Недропользователь при проведении разведки должен вести учет проводимых операций по недропользованию и предоставлять Компетентному органу отчетность о выполнении обязательств, предусмотренных Контрактом и рабочей программой в порядке и сроки, предусмотренные Законом.

45. Недропользователь обязуется предоставлять необходимые документы, информацию и обеспечивать беспрепятственный доступ к местам работ должностным лицам контролирующих органов Республики Казахстан при выполнении ими служебных обязанностей и своевременно устранять выявленные ими нарушения.

46. По результатам деятельности на контрактной территории Недропользователь обязан представить в уполномоченный орган по изучению и использованию недр геологическую отчетность.

## 13. Общие условия проведения операций по недропользованию

47. Недропользователь должен проводить операции по недропользованию в соответствии с Контрактом и Законом, соблюдать требования, установленные законодательством Республики Казахстан к операциям по недропользованию; в том числе соблюдать экологические, санитарно-эпидемиологические требования и требования в области промышленной безопасности и в области охраны недр.

48. При проведении операций по недропользованию Недропользователь обязуется не препятствовать другим лицам свободно передвигаться в пределах контрактной территории, пользоваться объектами и коммуникациями общего пользования, если это не связано с особыми условиями безопасности и такая деятельность не мешает проведению операций по недропользованию.

49. При осуществлении разведки Недропользователь должен выбирать наиболее эффективные методы и технологии проведения операций по недропользованию, основанные на положительной практике использования недр.

50. Недропользователь берет на себя обязательства соблюдать условия Меморандума о взаимопонимании в отношении реализации Инициативы прозрачности деятельности добывающих отраслей в Республике Казахстан.

51. Недропользователь принимает на себя обязательство по финансированию своей деятельности по Контракту в соответствии с проектными документами и рабочей программой.

51-1. Недропользователь принимает на себя обязательство по Реконструкции Зырянской горно-обогатительной фабрики с увеличением объема переработки руды с 2,25 до 3,00 млн. тонн в год в целом по проекту. Сумма инвестиции по указанному проекту составляет 2,5 млрд. тенге,

планируемая сумма затрат на геологоразведочные работы по Ревнюшенской площади в Восточно-Казахстанской области – более 1 млрд. тенге на 6 лет.

#### **14. Ответственность Недропользователя за нарушение условий контракта**

52. Недропользователь несет ответственность в виде уплаты неустойки за неисполнение, ненадлежащее исполнение принятых им следующих обязательств:

1) за невыполнение обязательств по местному содержанию в работах (услугах) в размере одного % от суммы не исполненных за отчетный период обязательств;

2) за невыполнение обязательств по местному содержанию в кадрах в размере 2000 месячных расчетных показателей в соответствии с Законом о республиканском бюджете и действующего на 1 января соответствующего года (МРП);

3) за невыполнение финансовых обязательств, указанных в главах 7 и 8 настоящего Контракта в размере одного процента от суммы неисполненного за отчетный период обязательства.

При этом если фактические расходы Недропользователя вследствие изменения цен, действующих на рынке, а также по другим обстоятельствам, не зависящим от воли Недропользователя, оказались меньше тех, которые учитывались при заключении контракта, утверждении рабочей программы и проектных документов, но при этом физический объем обязательств Недропользователя, предусмотренный Контрактом, рабочей программой и проектными документами, исполнен в полном объеме, такое уменьшение фактических расходов Недропользователя не является нарушением условий Контракта и основанием для досрочного прекращения действия Контракта в одностороннем порядке.

53. Расходы по приобретению работ (услуг), используемых при проведении операций по разведке, по результатам конкурса, состоявшегося вне территории Республики Казахстан, или приобретенных в нарушение порядка приобретения работ (услуг) при проведении операций по недропользованию, исключаются из расходов, учитываемых Компетентным органом в качестве исполнения Недропользователем контрактных обязательств.

54. Для целей пункта 53 настоящей главы учитывается стоимость работ (услуг), приобретение которых осуществлено Недропользователем с нарушением установленных настоящим контрактом и Законом требований к порядку закупки таких работ (услуг), в которых доля местного содержания не соответствует требованиям пункта 26 главы 7 контракта. При этом из указанного объема вычитается стоимость фактически приобретенных работ (услуг) местного содержания.

#### **15. Передача прав и обязанностей**

55. Недропользователь имеет право передавать права или их часть другим лицам с соблюдением условий, установленных Законом.

56. Передача права недропользования влечет необходимость внесения соответствующих изменений и (или) дополнений в контракт и считается совершенной с момента регистрации таких изменений и (или) дополнений.

## 16. Непреодолимая сила

57. Ни одна из Сторон не будет нести ответственности за неисполнение или ненадлежащее исполнение каких-либо обязательств по Контракту, если такое неисполнение или ненадлежащее исполнение вызваны обстоятельствами непреодолимой силы.

58. К обстоятельствам непреодолимой силы относятся чрезвычайные и непредотвратимые при данных условиях обстоятельства, как например: военные конфликты, природные катастрофы, стихийные бедствия (пожары и т.п.). Приведенный перечень не является исчерпывающим.

59. В случае возникновения обстоятельств непреодолимой силы Сторона, пострадавшая от них, незамедлительно уведомляет об этом другую Сторону путем вручения либо отправки по почте письменного уведомления, уточняющего дату начала и описание обстоятельств непреодолимой силы.

60. При возникновении обстоятельств непреодолимой силы Стороны незамедлительно проводят совещание для поиска решения выхода из сложившейся ситуации и используют все средства для сведения к минимуму последствий таких обстоятельств.

61. При полной или частичной приостановке работ по Контракту, вызванной обстоятельствами непреодолимой силы, срок действия Контракта продлевается Сторонами на период действия обстоятельств непреодолимой силы.

## 17. Конфиденциальность

62. Информация, полученная или приобретенная Сторонами в процессе выполнения контракта является конфиденциальной и подлежит защите в соответствии с гражданским законодательством Республики Казахстан. Стороны могут использовать конфиденциальную информацию для составления необходимых отчетов, предусмотренных законодательством Республики Казахстан.

63. Геологическая информация предоставляется Недропользователю в установленном порядке согласно статьи 11 Закона, оформляемая соглашением о конфиденциальности № 103В от 10 октября 2017 года.

64. Стороны не имеют права передавать конфиденциальную информацию третьим лицам без согласия другой Стороны, за исключением случаев:

если такая информация используется в ходе ведения судебного разбирательства;

когда информация предоставляется третьим лицам, оказывающим услуги Недропользователю, при условии, что такое третье лицо берет на себя

обязательство рассматривать такую информацию как конфиденциальную и использовать ее только в установленных Сторонами целях и на определенный Сторонами срок;

когда информация предоставляется банку или другой финансовой организации, у которой Недропользователь получает финансовые средства, при условии, что такой банк или другая финансовая организация берет на себя обязательство рассматривать такую информацию как конфиденциальную и использовать ее только в указанных целях;

когда информация предоставляется должностным лицам контролирующих органов Республики Казахстан при выполнении ими служебных обязанностей;

иных случаях, предусмотренных законодательством Республики Казахстан.

65. Стороны, определяют сроки соблюдения конфиденциальности по всем документам, информации и отчетам, содержащим геологическую информацию, и относящимся к проведению разведки на контрактной территории.

66. Информация, касающаяся исполнения контрактных обязательств в части местного содержания, о планировании и проведении Недропользователем закупок работ (услуг), а также затратах на обучение казахстанских специалистов и расходах на социально-экономическое развитие региона и развитие его инфраструктуры не является конфиденциальной.

## 18. Применимое право

67. Применимым правом к настоящему Контракту является право Республики Казахстан.

68. К сделкам по передаче права недропользования, применяется право Республики Казахстан.

## 19. Порядок разрешения споров

69. Споры, связанные с исполнением, изменением или прекращением Контракта, решаются путем переговоров.

70. Если споры, связанные с исполнением, изменением или прекращением Контракта, не могут быть разрешены в течение шести месяцев путем переговоров, то такие споры подлежат разрешению в соответствии с законодательством Республики Казахстан.

## 20. Гарантии прав Недропользователя

71. Недропользователю гарантируется защита его прав в соответствии с законодательством Республики Казахстан.

72. Изменение и дополнение условий Контракта допускается по соглашению Сторон. Изменение условий контракта по требованию одной из Сторон допускается в случаях, прямо предусмотренных Законом и настоящим Контрактом.

## 21. Условия прекращения действия контракта

73. Контракт прекращается по истечении срока его действия, если Сторонами не достигнуто соглашение о его продлении согласно статьи 69 Закона.

74. Досрочное прекращение действия Контракта допускается по соглашению Сторон. Контракт также досрочно прекращает свое действие в случае возврата всей контрактной территории в соответствии с главой 3 Контракта.

75. Компетентный орган вправе в одностороннем порядке досрочно прекратить действие Контракта в следующих случаях:

1) при неустранении Недропользователем в указанный в уведомлении Компетентного органа срок более двух нарушений обязательств, установленных Контрактом на недропользование;

2) при передаче Недропользователем права недропользования и (или) объектов, связанных с правом недропользования, в случаях, предусмотренных пунктами 1 и 3 статьи 36 Закона, без разрешения Компетентного органа, за исключением случаев, когда такое разрешение не требуется в соответствии с пунктом 5 статьи 36 Закона;

3) при отказе в представлении либо представлении недостоверных сведений, предусмотренных в подпункте 13) пункта 1 статьи 76 Закона;

4) при выполнении менее чем на тридцать процентов в течение двух лет подряд финансовых обязательств, установленных Контрактом.

Нарушение условий Контракта, полностью устраненное Недропользователем в срок, установленный в уведомлении Компетентного органа, не является основанием для досрочного прекращения действия Контракта в одностороннем порядке.

76. В случае, предусмотренном пунктом 3 статьи 71 Закона, Компетентный орган вправе в одностороннем порядке досрочно прекратить действие Контракта, если:

1) в срок до двух месяцев со дня получения уведомления от Компетентного органа об изменении и (или) дополнении условий Контракта Недропользователь письменно не подтвердит свое согласие на ведение переговоров по изменению и (или) дополнению условий Контракта либо откажется от их ведения;

2) в срок до четырех месяцев с даты получения согласия Недропользователя на ведение переговоров по изменению и (или) дополнению условий Контракта Стороны не достигнут соглашения по изменению и (или) дополнению условий Контракта;

3) в срок до шести месяцев с даты достижения согласованного решения по восстановлению экономических интересов Республики Казахстан Стороны не подпишут изменения и (или) дополнения в условия Контракта.

77. По решению Правительства Республики Казахстан Компетентный орган вправе в одностороннем порядке прекратить действие Контракта, в случае, если действия Недропользователя при проведении разведки в

отношении участков недр (месторождений), имеющих стратегическое значение, приводят к изменению экономических интересов Республики Казахстан, создающему угрозу национальной безопасности.

В случае одностороннего прекращения действия контракта по указанному основанию Компетентный орган должен предупредить об этом Недрогользователя не позднее, чем за два месяца.

## 22. Язык Контракта

78. Контракт составлен на казахском и русском языках по одному экземпляру на казахском и русском языках для каждой из Сторон, все экземпляры идентичны

По соглашению Сторон контракта текст Контракта может быть также переведен на иной язык.

79. В случае возникновения разногласий или споров при уяснении содержания и толковании Контракта вариант текста на русском языке имеет преимущественную силу.

80. Стороны договариваются, что казахский и (или) русский языки будут использоваться как языки общения.

81. С даты вступления контракта в силу техническая документация и информация относительно проведения разведки полиметаллических руд и благородных металлов составляется на казахском и (или) русском языке.

## 23. Дополнительные положения

82. Все уведомления и документы, требуемые в связи с реализацией данного Контракта, считаются предоставленными и доставленными должным образом каждой из Сторон по настоящему Контракту только по факту их получения.

83. Уведомление и документы вручаются непосредственно Стороне или отправляются по почте, заказной авиапочтой, факсом.

84. При изменении почтового адреса по настоящему Контракту каждая из Сторон обязана представить письменное уведомление другой Стороне в течение семи дней.

85. Все приложения к Контракту рассматриваются как его составные части. При наличии каких-либо расхождений между положениями приложений и самим Контрактом, положения контракта имеют преимущественную силу.

86. Изменения и дополнения в контракт оформляются письменным соглашением Сторон. Такое соглашение является составной частью контракта. Изменения и дополнения к Контракту подлежат обязательной регистрации в Компетентном органе. Изменения и дополнения к Контракту признаются вступившими в силу с момента их регистрации.

87. Определения и термины, используемые в настоящем Контракте имеют значения, определенные для них в Законе.



88. Настоящий Контракт заключен 03 (дня), июль (месяца) 20 18 года в г.Астана (Республика Казахстан), уполномоченными представителями Сторон.

89. Юридические адреса и подписи Сторон:

Адрес Компетентного органа:

Министерство по инвестициям и развитию Республики Казахстан

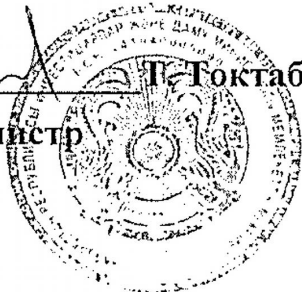
010000, Республика Казахстан,  
ул. Кабанбай батыра, 32/1,  
тел. 8/7172/754 411  
факс 8/7172/754 080

Адрес Недропользователя:


Республика Казахстан  
070002 г. Усть-Каменогорск,  
ул. Промышленная, 1  
тел. /7232/ 29-14-24,  
факс /7232/ 29-14-14


**КОМПЕТЕНТНЫЙ ОРГАН:**

  
Т. Токтабаев  
Вице-министр



**НЕДРОПОЛЬЗОВАТЕЛЬ:**

  
В. Бенеш  
Вице-президент по геологоразведке



Мемлекеттік тіркеу № 5342-774  
« 03 » 07 2018 ж.

**Қазақстан Республикасы  
Инвестициялар және даму министрлігі  
(құзыретті орган)**

және

**«Қазцинк»  
Жауапкершілігі шектеулі серіктестігінің,  
(жер қойнауын пайдаланушы)**

арасындағы

**Шығыс Қазақстан облысы Ревнюшинская ауданының полиметалл кенін  
және асыл металдарды барлаудың**

**КЕЛІСІМШАРТ**

**Астана қ., 2018 ж.**

## Мазмұны

Кіріспе

1. Келісімшарттың мақсаты
2. Келісімшарттың қолданыу мерзімі
3. Келісімшарт аумағы
4. Жұмыс бағдарламасы
5. Мүлік пен акпаратқа меншік құқығы
6. Қазақстан Республикасының пайдалы қазбаларды сатып алу мен реквизициялауға құқығы
7. Барлауды жүргізуде персоналды жалдау, тауарларды, жұмыстар мен көрсетілетін қызметтерді сатып алу
8. Өңірді әлеуметтік-экономикалық дамытуда және ғылыми зерттеулерді қаржыландыруда қатысу
9. Салық салу
10. Коммерциялық табу
11. Консервациялау, тарату және тарату қоры
12. Есеп және есептілік
13. Жер қойнауын пайдалану бойынша операцияларды жүргізудің жалпы талаптары
14. Жер қойнауын пайдаланушының келісімшарттың талаптарын бұзғаны үшін жауапкершілігі
15. Құқықтары мен міндеттерін беру
16. Еңсерілмейтін күш
17. Құпиялылық
18. Қолданылатын құқық
19. Дауларды шешу тәртібі
20. Жер қойнауын пайдаланушының құқықтарының кепілдіктері
21. Келісімшарттың қолданылуын тоқтату талаптары
22. Келісімшарттың тілі
23. Қосымша ережелер

*Барлауға арналған келісімшартқа қосымшалар:*

*1-қосымша - Барлау келісімшартының Жұмыс бағдарламасы*

*2-қосымша – Геологиялық бөлу*

Қазақстан Республикасының Осы Шығыс Қазақстан Облысы Ревнюшинская ауданының полиметалл кенін және асыл металдарды барлауға арналған осы Келісімшартқа Тараптар жасау үшін негіз болып табылатын, тура келіссөздер жүргізу жөніндегі жұмыс тобы мәжілісінің 2017 жылғы 20 маусымдағы хаттамасына сәйкес 2018 жылғы «03» сезірге қол қойды.

## Кіріспе

Мынаны:

1) Қазақстан Республикасының Конституциясына сәйкес жер қойнауы мен оның құрамындағы пайдалы қазбалар мемлекет меншігінде болады, Қазақстан Республикасы жер қойнауын ұтымды, кешенді әрі қауіпсіз пайдалануды қамтамасыз ету жағдайында полиметалл кенін және асыл металдарды барлауды жүзеге асыруға тілек білдіруін,

2) Жер қойнауын пайдаланушының Келісімшартқа сәйкес полиметалл кенін және асыл металдарды барлауды ұтымды және тиімді жүргізу тілегі, қаржылық және техникалық мүмкіндіктері болуын;

3) Қазақстан Республикасының Үкіметі Құзыретті органға Келісімшарт жасау және оны орындау құқығын беруін;

4) Құзыретті орган мен Жер қойнауын пайдаланушы Келісімшарт полиметалл кенін және асыл металдарды барлауда олардың өзара құқықтары мен міндеттерін реттеу туралы келісуін назарға ала отырып.

Құзыретті орган мен жер қойнауын пайдаланушы төмендегілер туралы уағдаласты:

### 1. Келісімшарттың мақсаты

1. Келісімшарт мақсаты Қазақстан Республикасының заңнамасына сәйкес келісімшарттық аумақта полиметалл кенін және асыл металдарды барлау бойынша операцияларды жүргізу үшін жер қойнауын пайдалану құқығын беру шарттарын айқындау болып табылады..

2. «Жер қойнауы және жер қойнауын пайдалану туралы» 2010 жылғы 24 маусымдағы ҚР Заңына (бұдан әрі – Заң) және келісімшарттың талаптарына сәйкес Жер қойнауын пайдаланушы геологиялық бөлудің шегінде барлау жүргізуге, оның ішінде:

егер келісімшартта не Заңда өзге көзделмесе, өз қызметінің нәтижелерін, оның ішінде тәжірибелік-өнеркәсіптік өндіруді жүргізуде өндірілген минералды шикізатты өз қалауы бойынша пайдалануға;

келісімшарт аумағында, қажет болған жағдайда, Жер қойнауын пайдаланушыға белгіленген тәртіппен берілген өзге де жер учаскелерінде жұмыстарды жүзеге асыруға қажет өндірістік және әлеуметтік сала объектілерін, сондай-ақ шарттардың негізінде келісімшарт аумағында, солай

оның шегінен тыс көпшілік пайдаланатын объектілер мен коммуникацияларды тұрғызуға;

Заңда белгіленген талаптарды сақтай отырып, құқықтарды немесе олардың бір бөлігін басқа тұлғаларға беруге;

Заңда немесе келісімшартта айқындалған жағдайларда жер қойнауын пайдалану жөніндегі операцияларды тоқтатуға құқығы бар.

## 2. Келісімшарттың қолданылу мерзімі

3. Барлау келісімшарты 6 (алты) жылға жасалды.

4. Келісімшарт оны Құзыретті органда мемлекеттік тіркеу күнінен бастап күшіне енеді.

5. Жер қойнауын пайдаланушы барлауды жүргізуге Келісімшарт күшіне енгеннен кейін 90 (тоқсан) күннен кешіктірмей кірісуі тиіс.

6. Кен орнын тапқан жағдайда, Жер қойнауын пайдаланушының Келісімшарттың қолданылу мерзімін Заңның 65 және 69 баптарына сәйкес оны бағалау үшін қажетті кезеңге ұзартуға құқығы бар.

7. Табуды бағалау үшін келісімшарттың қолданылу мерзімін ұзарту туралы өтініш Құзыретті органға түскен күнінен бастап бір айдан кешіктірілмей қаралуға тиіс.

8. Келісімшарттың қолданылу мерзімі өзгерген кезде келісімшартқа Тараптардың қосымша келісімімен ресімделетін тиісті өзгерістер және (немесе) толықтырулар енгізіледі.

Егер тараптар өзге мерзімді келіспесе, ұзарту мерзімі тиісті толықтыру тіркелген күннен бастап есептеледі.

## 3. Келісімшарттық аумақ

9. Жер қойнауын пайдаланушы барлауды келісімшарттың ажырамас бөлігі болып табылатын геологиялық бөлуде көрсетілген келісімшарттық аумақ шегінде жүргізеді.

10. Егер пайдалы қазбаларға барлау жүргізуде табудың немесе кен орнының (құрлықта немесе теңізде орналасуына қарамастан) географиялық шекаралары геологиялық бөлуде көрсетілген Келісімшарт аумағының шегінен тыс шықса, онда оны кеңейту туралы мәселе Құзыретті органмен мөлшері бойынша келісімшарт аумағының елу пайызын артпайтын, тиісті геологиялық бөлуді беру, сондай-ақ егер бұл аумақ жер қойнауын пайдаланудан бос болса, келісімшарттың жобасын келісу және оны жасау үшін Заңда белгіленген тәртіппен және мерзімде конкурс өткізусіз келісімшарт пен жұмыс бағдарламасының талаптарын өзгерту жолымен шешілуі тиіс.

11. Жер қойнауын пайдаланушы келісімшарттық аумақты тек қана келісімшартта көзделген мақсаттарда пайдалануға міндеттенеді.

12. Келісімшарттық аумақты қайтару, коммерциялық табу жүргізілген аумақты қоспағанда, мынадай кесте бойынша жүзеге асырылады:

келісімшарттың қолданылуының үшінші жылының аяғына 40 %

келісімшарттың қолданылуының бесінші жылының аяғына 50 %

келісімшарттың қолданылуының алтыншы жылының аяғына – коммерциялық табу жасалған аумақты қоспағанда, бүкіл келісімшарт аумағы.

Келісімшарт аумағының бөліктерін қайтару келісімшарт аумағының тиісті геологиялық бөлуден қайтарылатын бөліктерін қоспағанда, геологиялық бөлуді қайта рәсімдеу жолымен жүзеге асырылады.

13 Қайтарылатын учаскелер Қазақстан Республикасының учаскелерді қайтаруға қойылатын заңнамасы талаптарына сәйкес келуге тиіс. Жер қойнауын пайдаланушы барлау салдарынан бүлінген қайтарылатын аумақтарды және өзге де табиғи объектілерді одан әрі тікелей мақсатына пайдалануға жарамды қалыпқа дейін өз қаражаты есебінен қалпына келтіреді.

#### 4. Жұмыс бағдарламасы

14. Барлауға арналған жұмыс бағдарламасы осы модельдік келісімшарттың қосымшасына сәйкес келісімшарттың міндетті бөлігі болып табылады және инвестициялық жобалық көрсеткіштеріне қол жеткізу үшін қажетті жер қойнауын пайдаланушының міндеттемелерін қамтиды.

Жұмыс бағдарламасы негізгі жобалау көрсеткіштеріне қол жеткізу үшін қажетті іс-шараларды да жылдар бойынша бөліп және қажетті шығындарды көрсете отырып қамтуға тиіс.

15. Жұмыс бағдарламасына енгізілген инвестициялық жобалау көрсеткіштерін қозғайтын жобалау құжаттары көрсеткіштерін өзгерткен кезде жұмыс бағдарламасына тиісті өзгерістер енгізілуге тиіс.

#### 5. Мүлік пен ақпаратқа арналған меншік құқығы

16. Барлау бойынша операцияларды жүргізу үшін жер қойнауын пайдаланушы алған мүлік жер қойнауын пайдаланушының меншігі болып табылады.

17. Жабдыққа және өзге де мүлікке меншік құқығының Қазақстан Республикасына ауысуына қарамастан, келісімшарттың қолданылу мерзімі ішінде, сондай-ақ мұндай жабдықты және өзге де мүлікті құзыретті органның жазбаша хабарламасына сәйкес басқа тұлғаға беру жағдайларын қоспағанда, келісімшарттың қолданылу мерзімі өткен сәттен бастап бір жыл ішінде не келісімшартта өзгеше белгіленген жағдайда, жер қойнауын пайдаланушыда мұндай жабдық пен өзге де мүлікті өз есебінен бөлшектеу не келісімшарттық аумақтан әкету міндеті сақталады.

Жабдықтың және өзге де мүліктің тиесілігіне қарамастан, мұндай жабдық пен өзге де мүлікті бөлшектеуді және келісімшарттық аумақтан әкетуді жер қойнауын пайдаланушы адам өміріне, денсаулығына және қоршаған ортаға қауіпсіз тәсілмен, Қазақстан Республикасының заңнамасына сәйкес жүзеге асыруға тиіс.

18. Құзыретті орган келісімшарттың қолданылуын мерзімінен бұрын тоқтатқан жағдайда жер қойнауын пайдаланушы технологиялық процестің

үздіксіз болуы және өнеркәсіптік қауіпсіздікті қамтамасыз ететін құрылыстар мен жабдықтарды жаңа жер қойнауын пайдаланушыға мүлік берілгенге дейінгі мерзімге ұлттық компанияның уақытша иеленуі мен пайдалануына беруге тиіс.

19. Геологиялық ақпарат, егер ол жер қойнауын пайдаланушының жеке қаражаты есебінен алынса, жер қойнауын пайдаланушының меншігінде болады.

Келісімшарт қолданысы тоқтатылғаннан кейін барлық геологиялық және жер қойнауы туралы өзге де ақпаратты жер қойнауын пайдаланушы өтеусіз негізде Қазақстан Республикасының меншігіне береді.

## **6. Қазақстан Республикасының пайдалы қазбаларды сатып алуға және реквизициялау құқығы**

20. Қазақстан Республикасының көліктік шығыстар мен өткізу шығындары шегеріле отырып, жер қойнауын пайдаланушы тиісті пайдалы қазбаларға қатысты мәмілелер жасасу кезінде қолданатын, мәмілені жасасу күніне қалыптасқан бағадан аспайтын бағалар бойынша жер қойнауын пайдаланушының пайдалы қазбаларын сатып алуға басқа тұлғалар алдында артықшылықты құқығы бар.

21. Жер қойнауын пайдаланушы мәмілелер жасау кезінде қолданатын пайдалы қазбалардың бағалары туралы ақпарат болмаған жағдайда, Қазақстан Республикасының пайдалы қазбаларды сатып алуы жөнінде мәміле жасалған күні әлемдік нарықтарда қалыптасқан бағалардан аспайтын бағалар, көлік шығыстары және өткізуге арналған шығындар шегеріле отырып қолданылады.

Сатып алынатын пайдалы қазбалардың шекті көлемі тиісті жылы нақты әндірілген өнімнің жалпы көлемінен 70% артуы мүмкін емес.

22. Төтенше немесе соғыс жағдайы енгізілген жағдайда, Қазақстан Республикасы Үкіметінің жер қойнауын пайдаланушыға тиесілі пайдалы қазбалардың бір бөлігін немесе барлығын реквизициялауға құқығы бар. Реквизициялау Қазақстан Республикасының мұқтажына қажет мөлшерде төтенше немесе соғыс жағдайының барлық қолданылу мерзімі ішінде жүргізілуі мүмкін.

## **7. Персоналды жалға алу, барлау жүргізу кезінде тауарларды, жұмыстарды және көрсетілетін қызметтерді сатып алу**

23. Қазақстан Республикасының халықты жұмыспен қамту туралы және халықтың көші-қоны туралы заңнамасына сәйкес корпоративішілік ауыстыру шеңберінде тартылуы кезінде Қазақстан Республикасы азаматтарының саны әрбір тиісті санат бойынша қызметкерлердің жалпы санының елу пайызынан кем болмауға тиіс менеджерлер мен мамандарды қоспағанда, жер қойнауын пайдаланушы барлау жөніндегі операцияларды жүргізу кезінде қазақстандық кадрларға басымдық беруге міндеттенеді. Бұл ретте, корпоративішілік ауыстыру шеңберінде тартылатын басшылар үшін Қазақстан Республикасы

азаматтарының санына арақатынасты сақтау бойынша талаптар қолданылмайды.

23-1. Қазақстандық кадрлардың саны жұмысқа тартылған кадрлардың жалпы санынан пайыздық қатынаста мердігерлік және субмердігерлік жұмыстарға тартылған персоналды қоса алғанда, басшылық құрам бойынша 50 (елу) %, жоғары және орта кәсіптік білімі бар мамандар бойынша 50 (елу)%, білікті жұмысшылар бойынша 50 (елу) %, оның ішінде жылдар бойынша мынаны құрауы тиіс:

жылы	басқарушы құрам	ЖБ және ОКБ бар мамандар	білікті жұмысшылар
1 жылы	50%	50%	50%
2 жылы	50%	50%	50%
3 жылы	50%	50%	50%
4 жылы	50%	50%	50%
5 жылы	50%	50%	50%
6 жылы	50%	50%	50%

Осы тармақтың талаптары осы модельдік келісімшарттың 23 тармағына сәйкес корпоративішілік ауыстыру шеңберінде тартылған шетел азаматтары болып табылатын басшыларға, менеджерлер мен мамандарға таралмайды.

24. Жер қойнауын пайдаланушы мердігерлік жұмыстарда қамтылған персоналды қоса алып, тартылған шетел персоналына қатысты қазақстандық персонал үшін еңбекті төлеудің тең жағдайларын қамтамасыз етуге міндетті.

25. Жер қойнауын пайдаланушы барлау жүргізу кезеңінде келісімшартты орындауда іске қосылған, Қазақстан Республикасының азаматтары болып табылатын жұмыскерлерді оқытуды, олардың біліктіліктерін арттыруды және қайта даярлауды және (немесе) Қазақстан Республикасының азаматтарын құзыретті органмен келісілген мамандықтардың тізбесі бойынша оқытуды барлаудың жыл сайынғы шығындарынан 1% мөлшерінде жыл сайын қаржыландыруды жүзеге асыруға міндеттенеді.

Қандай да болсын жыл қорытындылары бойынша осы тармақта көзделген талап етілген қаржыландыру көлемі артқан кезде көрсетілген асып түсу сомалары алдағы кезеңдердегі Қазақстан Республикасының азаматы болып табылатын жұмыскерлерді үйретуді, біліктілікті арттыруды және қайта даярлауды қаржыландыру бойынша міндеттемелер есебіне жатқызылады және міндеттемелер есебіне есептелген кезеңнің шығыстары ретінде есепке алынады.

Осы тармақта көрсетілген міндетті орындау Жер қойнауын пайдаланушының Қазақстан Республикасының азаматтарын даярлауды және қайта даярлауды қаржыландыру бойынша, оның ішінде облыстың ұсынған және Құзыретті органмен келісілген тізбе бойынша тиісті облыстың аумағында



жер қойнауын пайдалану саласымен тікелей байланысты мамандықтар бойынша кадрлар даярлауды жүзеге асыратын білім беру ұйымдарының материалдық-техникалық базасын жақсарту үшін қажет тауарлар, жұмыстар мен көрсетілетін қызметтер сатып алуға нақты жұмсаған шығыстары, сондай-ақ Жер қойнауын пайдаланушы болып табылатын заңды тұлға жанындағы өзінің ску (оқыту) орталықтарында кадрларды кәсіптік даярлауды және қайта даярлауды қаржыландыру жөніндегі шығыстар болып табылады.

26. Барлау жүргізу кезінде тауарларды және жұмыстарды (көрсетілетін қызметтерді) сатып алу Заң талаптарына сәйкес жүзеге асырылады. Жер қойнауын пайдаланушы жұмыстарды (көрсетілетін қызметтерді) сатып алу кезінде, егер осы жұмыстар (көрсетілетін қызметтер) Қазақстан Республикасының резидент еместері орындайтын біртектес жұмыстар (көрсетілетін қызметтер) стандарттарына, бағалық және сапалық сипаттамаларына сәйкес келсе, әуе, теміржол, су және басқа да көлік түрлерін пайдалануды қоса алғанда, жер қойнауын пайдалану жөніндегі операцияларды жүргізу кезінде жұмыстарды (көрсетілетін қызметтерді) қазақстандық өндірушілерді тартуға міндеттенеді.

Бұл ретте, барлау бойынша операцияларды жүргізуде келісімшарт бойынша жергілікті қамтудың мөлшері жұмыстарға (көрсетілетін қызметтерге) қатысы бойынша 50 (елу) пайызды құрауы тиіс, оның ішінде жылдар бойынша:

Жыл	жұмыстар	қызметтер
1 жыл	50%	50%
2 жыл	50%	50%
3 жыл	50%	50%
4 жыл	50%	50%
5 жыл	50%	50%
6 жыл	50%	50%

#### 8. Өңірді әлеуметтік-экономикалық дамытуда және ғылыми зерттеулерді қаржыландыруда қатысу

27 Келісімшарт қолданылу мерзімі ішінде Жер қойнауын пайдаланушы өңірді әлеуметтік-экономикалық дамытуға және оның инфрақұрылымын дамытуға 2 000 000 (екі миллион) теңге мөлшерінде Қазақстан Республикасы Қаржы министрінің 2014 жылғы 18 қыркүйектегі № 403 бұйрығымен (Нормативтік құқықтық актілерді мемлекеттік тіркеу тізілімінде № 9756 тіркелген) бекітілген Бірыңғай бюджеттік сыныптамасына сәйкес «Жер қойнауын пайдаланушы өңірді әлеуметтік-экономикалық дамытуға және оның инфрақұрылымын дамытуға аударымдар» 206114 бюджетті сыныптама кодына облыстың, жергілікті атқарушы органның бюджетіне жыл сайынғы аударымдарды жүргізеді.

28. Жер қойнауын гайдаланушы Заңның 76 бабы 1 тармағының 12-1) тармақшасына сәйкес тауарларды, жұмыстар мен көрсетілетін қызметтерді қазақстандық өндірушілер көрсететін ғылыми-зерттеу, ғылыми-техникалық және (немесе) тәжірибелік-конструкторлық жұмыстарды қаржыландыруды өткен жылдың қорытындылары бойынша келісімшарттық қызмет бойынша жылдық жиынтық табыстың кемінде бір пайызы мөлшерінде жыл сайын жүзеге асыруға міндеттенеді.

Ағымдағы жылдың қорытындылары бойынша ғылыми-зерттеу, ғылыми-техникалық және (немесе) тәжірибелік-конструкторлық жұмыстарды қаржыландыру жөніндегі міндеттемелердің көлемі асыра орындалған жағдайда, Жер қойнауын пайдаланушы асыра орындалған міндеттемелердің көлемдерін келесі есепті кезеңдерге түзетуді (есепке жатқызуды) жүзеге асырады.

Ғылыми-зерттеу, ғылыми-техникалық және (немесе) тәжірибелік-конструкторлық жұмыстардың қазақстандық өндірушілері болмаған жағдайда, шетелдік өндірушілер көрсететін осы жұмыстарды қаржыландыру Құзыретті органның рұқсаты бойынша жүзеге асырылады.

Жер қойнауын пайдаланушының ғылыми-зерттеу, ғылыми-техникалық және (немесе) тәжірибелік-конструкторлық жұмыстарды орындауға, жер қойнауын пайдалануға арналған келісімшарт шеңберіндегі қызметпен байланысты, сондай-ақ жер қойнауын пайдалануға арналған келісімшарт шеңберіндегі қызметпен байланысты емес, қосылған құны жоғары өнімді (қайта жасалуы жоғары) алуға бағытталған жұмыстарға, экология, еңбекті қорғау, жұмысты қауіпсіз жүргізуді қамтамасыз ету, өндірістік қызмет шеңберінде (технологиялық цикл) энергия үнемдеуге жұмсаған нақты шығыстары және (немесе) «Ғылым туралы» Қазақстан Республикасының Заңына сәйкес ғылыми және (немесе) ғылыми-техникалық қызмет субъектілері жүзеге асыратын ғылыми зерттеулерді, сондай-ақ «Индустриялық-инновациялық қызметті мемлекеттік қолдау туралы» Қазақстан Республикасының Заңына сәйкес индустриялық-инновациялық инфрақұрылым элементтерін қаржыландыруға арналған шығыстары оның ғылыми-зерттеу, ғылыми-техникалық және (немесе) тәжірибелік-конструкторлық жұмыстарды қаржыландыру жөніндегі міндеттемені орындауы болып табылады.

## 9. Салық салу

29. Келісімшарт шеңберінде жүзеге асырылатын қызмет бойынша салықтар мен бюджетке төленетін басқа да міндетті төлемдер бойынша салықтық міндеттемелерді есептеу оларды төлеу бойынша міндеттеме туындаған күні қолданыста болатын салық заңнамасына сәйкес жүзеге асырылады. Келісімшарт шеңберінде жүзеге асырылатын қызмет бойынша салықтық міндеттемелерді орындау Жер қойнауын пайдаланушыны мемлекетте келісімшарт шеңберінен тыс қызметті жүзеге асыру бойынша

салықтық міндеттеме туындаған күні қолданыста болатын мемлекеттің салық заңнамасына сәйкес салықтық міндеттемесін орындаудан босатпайды.

30. Қол қойылатын бонустың түпкілікті мөлшері 25 000 000 (жиырма бес миллион) теңге.

31. Келісімшартты жасасу кезінде Жер қойнауын пайдаланушы қол қойылатын бонустың белгіленген сомасының елу пайызын 2017 жылғы 25 тамыз № 331844 төлем тапсырмасы бойынша төледі.

32. Қол қойылатын бонустың мөлшердегі қалған 12 500 000 (екі он миллион бес жүз) теңге елу пайызын Жер қойнауын пайдаланушы Қазақстан Республикасының салық заңнамасында белгіленген тәртіппен және мерзімде төлейді.

## 10. Коммерциялық табу

33. Жер қойнауын пайдаланушы кен орнын тапқан жағдайда құзыретті органға немесе облыстың, республикалық маңызы бар қаланың, астананың жергілікті атқарушы органына отыз жұмыс күнінен кешіктірмей хабарлауы тиіс.

34. Құзыретті орган хабарламаны алғаннан кейінгі бір ай мерзімде бағалау жұмыстары кезегіне өтуге рұқсат береді. Бағалау жұмыстар кезегіне өту барысында келісімшарттың жұмыс бағдарламасына міндетті түрде өзгеріс енгізіледі.

35. Табуды растау мен оны бағалау мерзімін құзыретті орган жер қойнауын зерттеу мен пайдалану бойынша құзыретті органның тұжырымдамасы бойынша белгілейді. Коммерциялық табуды жер қойнауын пайдаланушы хабарлайды.

36. Жер қойнауын пайдаланушы бағалау жұмыстары кезегіне өту кезінде Заңға сәйкес, бағалау жұмыстарының жобасын әзірлейді. Бағалау жұмыстарында тәжірибелік-өнеркәсіптік өндіру жобасы қосылуы мүмкін.

37. Коммерциялық табылған жағдайда жер қойнауын пайдаланушының конкурс жүргізбестен тікелей келіссөздер негізінде өндіруге келісімшарт жасасуға ерекше құқығы болады.

## 11. Консервациялау, тарату және тарату қоры

38. Барлау жөніндегі операциялар тоқтатылған кезде Жер қойнауын пайдаланушы жобалаушы құжаттарға және жұмыс бағдарламасына сәйкес бұдан кейінгі жер қойнауын пайдалану жөніндегі операцияларда қолданылатын жер қойнауын пайдалану объектісінің технологиялық бірліктерін (блоктарды, панельдерді, қазбаларды) қоспағанда, барлау жөніндегі жұмыстар жүргізілген жер қойнауын пайдалану объектілерін таратуды немесе консервациялауды жүзеге асырады.

39. Жер қойнауын пайдалану объектілері Қазақстан Республикасының заңнамасында белгіленген тәртіппен таратылады немесе консервацияланады.

Жер қойнауын пайдаланушы келісімшарт бойынша өз операциялары салдарын жоқ үшін тарату қорын құрады.

Барлау кезеңінде тарату қорына аударымдарды Жер қойнауын пайдаланушы жыл сайын тиісті жылға жұмыс бағдарламасында көзделген геологиялық барлау жұмыстарына жыл сайынғы шығындардың бір пайызынан кем емес мөлшерде Қазақстан Республикасының аумағындағы кез келген банктегі депозиттік шотқа жүргізеді.

40. Егер Жер қойнауын пайдалану объектілерін таратуға арналған нақты шығындар тарату қорының мөлшерінен асып кетсе, Жер қойнауын пайдаланушы жер қойнауын пайдалану объектілерін тарату жұмыстарын қосымша қаржыландыруды жүзеге асырады.

41. Егер таратуға арналған нақты шығындар тарату қорының мөлшерінен кем болып шықса, ақшалай қаражаттың артығы Жер қойнауын пайдаланушыға беріледі.

42. Жер қойнауын пайдалану құқығы берілген жағдайда тарату қоры жаңа жер қойнауын пайдаланушыға беріледі.

43. Құзыретті орган келісімшартты біржақты тәртіппен тоқтатқан жағдайда тарату қоры Заңның 72-бабының 10-тармағымен анықталатын сенімгерлік басқарушыға беріледі.

## **12. Есеп және есептілік**

44. Жер қойнауын пайдаланушы барлау жүргізу кезінде жер қойнауын пайдалану бойынша жүргізілетін операциялардың есебін жүргізуге және Құзыретті органға Қазақстан Республикасының заңнамасында көзделген тәртіппен және мерзімдерде келісімшартта және жұмыс бағдарламасында көзделген міндеттемелердің орындалғаны туралы есептілікті ұсынуға тиіс.

45. Жер қойнауын пайдаланушы Қазақстан Республикасының бақылаушы органдарының лауазымды адамдарына олар қызметтік міндеттерді орындаған кезде қажетті құжаттарды, ақпаратты беруге және жұмыс орындарына кедергісіз енді қамтамасыз етуге және олар анықтаған бұзушылықтарды уақытылы жоюға міндеттенеді.

46. Келісімшарт аумағындағы қызмет нәтижелері бойынша Жер қойнауын пайдаланушы жер қойнауын зерттеу және пайдалану жөніндегі уәкілетті органға геологиялық есептілікті беруге міндетті.

## **13. Жер қойнауын пайдалану бойынша операциялар жүргізудің жалпы талаптары**

47. Жер қойнауын пайдаланушы келісімшартқа және Қазақстан Республикасының заңнамасына сәйкес жер қойнауын пайдалану бойынша операцияларды жүргізуге, жер қойнауын пайдалану бойынша операцияларға Қазақстан Республикасының заңнамасында белгіленген талаптарды сақтауға, оның ішінде экологиялық талаптарды, жер қойнауын қорғау саласындағы

талаптарды, жер қойнауын ұтымды және кешенді пайдалану талаптарын сақтауға тиіс.

48. Жер қойнауын пайдаланушы жер қойнауын пайдалану бойынша операцияларды жүргізу кезінде басқа адамдарға келісімшарт аумағы шегінде еркін жүріп-тұруға кедергі келтірмеуге, егер қауіпсіздіктің ерекше жағдайларына байланысты болмаса және мұндай қызмет жер қойнауын пайдалану бойынша операцияларды жүргізуге кедергі келтірмесе, жалпы пайдаланудағы объектілерді және коммуникацияларды пайдалануға міндеттенеді.

49. Барлауды жүзеге асыру кезінде Жер қойнауын пайдаланушы жер қойнауын пайдаланудың оң практикасына негізделген жер қойнауын пайдалану бойынша операцияларды жүргізудің анағұрлым тиімді әдістері мен технологияларын таңдауға тиіс.

50. Жер қойнауын пайдаланушы Қазақстан Республикасындағы Өндіруші салалардың қызметі ашықтығының бастамасын іске асыруға қатысты өзара түсіністік туралы меморандум шарттарын сақтауға міндеттенеді.

51. Жер қойнауын пайдаланушы өзіне жобалау құжаттарына және жұмыс бағдарламасына сәйкес келісімшарт бойынша өз қызметін қаржыландыру жөнінде міндеттеме алады.

51-1. Жер қойнауын пайдаланушы өзіне Зырян кен байыту фабрикасын қайта жаңғыртуға міндеттеме алады. Жоба бойынша кенді өңдеу көлемін жылына 2,25 бастап 3,0 млн.тоннаға дейін ұлғайтады, инвестиция 2,5 млрд. теңгеден астам соманы құрайды. Шығыс Қазақстан облысындағы Ревнюшенск алаңы бойынша геологиялық барлау жұмыстарына жұмсалатын жоспарлы шығын сомасы – 6 жылда 1 млрд. теңгеден артық болады.

#### 14. Жер қойнауын пайдаланушының келісімшарттың талаптарын бұзғаны үшін жауапкершілігі

52. Жер қойнауын пайдаланушы өзіне қабылдаған төмендегі міндеттемелерді орындамағаны үшін тұрақсыздық төлемі ретінде жауапкершілікте болады:

1) тауарлар, жұмыстар мен көрсетілетін қызметтердегі жергілікті қамту бойынша қаржылық міндеттемелерді орындамағаны үшін есептік кезеңде орындалмаған міндеттемелер сомасының 1 % мөлшерінде;

2) кадрлардағы жергілікті қамту бойынша міндеттемелерді орындамағаны үшін 2000 республикалық бюджет туралы заңға сәйкес және тиісті қаржы жылының 1 қаңтарында қолданыста болатын айлық есептік көрсеткіш мөлшерінде (АЕК);

3) осы келісімшарттың 7 және 8-бөлімдерде көрсетілген міндеттемелерді орындамағаны үшін есептік кезеңде орындалмаған міндеттеме сомасының бір пайызы мөлшерінде;

Бұл ретте, егер Жер қойнауын пайдаланушының нарықта қолданылатын бағалардың өзгеруіне байланысты, сондай-ақ Жер қойнауын пайдаланушының еркіне байланысты емес басқа да міндеттемелер бойынша нақты шығыстары келісімшартты жасауда, жұмыс бағдарламасы мен жобалық құжаттарды бекіткенде есепке алынғандардан аз болса, бірақ Жер қойнауын пайдаланушының Келісімшартта, жұмыс бағдарламасы мен жобалық құжаттарда көзделген міндеттемелерінің нақты көлемі толық көлемін орындалса, Жер қойнауын пайдаланушының нақты шығыстарының осындай азайы Келісімшарт талаптарын бұзу және Келісімшарттың қолданылу мерзімін біржақты тәртіппен мерзімінен бұрын тоқтату үшін негіз болып табылмайды.

53. Қазақстан Республикасының аумағынан тыс болған конкурстың нәтижелері бойынша барлау операцияларын жүргізуде пайдаланылатын және жер қойнауын пайдалану бойынша операцияларды жүргізуде жұмыстарды (көрсетілетін қызметтерді) сатып алу тәртібін бұзуда сатып алынған жұмыстарды (көрсетілетін қызметтерді) сатып алу бойынша шығыстар Жер қойнауын пайдаланушының келісімшарттық міндеттемелерін орындау ретінде құзыретті органмен есепке алынатын шығыстардан жойылады.

54. Осы тараудың 53-тармағының мақсаттары үшін, оларды сатып алу жергілікті қамтудың үлесі келісімшарттың 7-тарауының 26 тармағының талаптарына сәйкес келмейтін осындай жұмыстарды (көрсетілетін қызметтерді) сатып алу тәртібіне осы келісімшарт пен Заңда белгіленген талаптарды бұзумен Жер қойнауын пайдаланушымен жүзеге асырылған жұмыстардың (көрсетілетін қызметтердің) құны есепке алынды. Бұл ретте, көрсетілген көлемінен жергілікті қамтудың нақты сатып алынған жұмыстарының (көрсетілетін қызметтерінің) құны шегеріледі.

## **15. Құқықтары мен міндеттерін беру**

55. Жер қойнауын пайдаланушы Заңда белгіленген талаптарды сақтай отырып, басқа адамдарға келісімшарт бойынша құқықтарды немесе олардың бөлігін беруге құқылы.

56. Жер қойнауын пайдалану құқығын беру келісімшартқа тиісті өзгерістер және (немесе) толықтырулар енгізу қажеттілігіне әкеп соғады және осындай өзгерістер және (немесе) толықтырулар тіркелген кезден бастап жасалған болып есептеледі.

## **16. Еңсерілмейтін күш**

57. Келісімшарт бойынша қандай да болмасын міндеттемелерді орындамағаны немесе тиісінше орындамағаны үшін, егер бұл орындамаушылық немесе тиісінше орындамаушылық еңсерілмейтін күшке байланысты болса, Тараптардың ешқайсысы ешқандай жауапкершілікке тартылмайды.

58. Еңсерілмейтін күштің мән-жайларына мынадай мән-жайдың жағдайлары кезіндегі төтенше және күтпеген жағдаяттар жатады, мысалы: әскери жанжалдар, табиғат апаттары, табиғи зілзалалар (өрт және т.с.). Келтірілген тізбе бәрін толық қамтыған болып табылмайды.

59. Еңсерілмейтін күш мән-жайлары туындаған жағдайда, одан зардап шегуші тарап бұл туралы кездейсоқ оқиға мән-жайлары басталған күнін және сипаттамасын анықтаған жазбаша хабарламаны тапсыру немесе поштамен жіберу жолымен екінші тарапқа дереу хабарлайды.

60. Еңсерілмейтін күш мән-жайлары туындаған кезде Тараптар қалыптасқан жағдайдан шығудың шешімін іздеу үшін дереу кеңес өткізеді және мұндай мән-жайлардың салдарларын барынша азайту мәліметі үшін барлық құралдарды пайдаланады.

61. Еңсерілмес күш мән-жайларынан туындаған келісімшарт бойынша жұмыстар толық немесе ішінара тоқтатылған кезде Тараптар келісімшарт мерзімің еңсерілмес күш мән-жайларының қолданысы кезеңіне ұзартады.

## 17. Құпиялылық

62. Келісімшартты орындау процесінде Тараптар алған немесе сатып алған ақпарат құпия болып табылады және Қазақстан Республикасының заңнамасына сәйкес қорғалуға жатады. Тараптар Қазақстан Республикасының заңнамасында көзделген қажетті есеп берулер құрастыру үшін құпия ақпаратты пайдалана алады.

63. Геологиялық ақпарат Жер қойнауын пайдаланушыға 2017 жылғы 10 қазан № 103В құпиялылық туралы келісіммен рәсімделетін Заңның 11-бабына сәйкес белгіленген тәртіпте беріледі.

64. Тараптардың екінші тараптың келісімінсіз құпия ақпаратты үшінші тұлғаларға мынадай:

егер бұл ақпарат сотта іс қарауды жүргізу барысында пайдаланылса;

ақпарат Жер қойнауын пайдаланушыға қызмет көрсететін үшінші тұлғаға мұндай үшінші тарап мұндай ақпаратты құпия қарап және оны Тараптар белгілеген мақсаттарға және белгіленген мерзімдерде ғана пайдалануға міндеттеме алу шартымен берілген жағдайды;

ақпарат Жер қойнауын пайдаланушы қаржылық қаражат алатын банкке немесе басқа қаржылық ұйымға, мұндай банк немесе басқа қаржылық ұйым бұл ақпаратты құпия деп қарап және оны тек көрсетілген мақсаттарға ғана пайдалануға міндеттеме алу шартымен берілген жағдайды;

ақпарат Қазақстан Республикасының бақылаушы органдарының лауазымды тұлғаларына олардың қызметтік міндеттерін орындауы барысында берілген жағдайды;

Қазақстан Республикасының заңнамасында көзделген өзге де жағдайларды қоспағанда беруге құқығы жоқ.

65. Тараптар, Қазақстан Республикасының заңнамасына сәйкес, келісімшарттық аумақта барлау жүргізуге байланысты және геологиялық

ақпараттарды қамтитын барлық құжаттардың, ақпараттардың және еселтердің құпиялығын сақтау мерзімін айқындайды.

66. Жергілікті қамту бөлігінде келісімшарттық міндеттемелердің орындалуына қатысты, Жер қойнауын пайдаланушының тауарларды, жұмыстар мен көрсетілетін қызметтерді сатып алуды жоспарлауы және өткізуі, сондай-ақ қазақстандық мамандарды оқытуға шығындар және өңірді әлеуметтік-экономикалық дамыту мен оның инфрақұрылымын дамытуға жұмсалған шығындары туралы ақпарат құпия болып табылмайды.

## 18. Қолданылатын құқық

67. Қазақстан Республикасының құқығы осы келісімшартқа қолданылатын құқық болып табылады.

68. Жер қойнауын пайдалану құқығын беру жөніндегі мәмілелерге Қазақстан Республикасының құқығы қолданылады.

## 19. Дауларды шешу тәртібі

69. Келісімшартты орындауға, өзгертуге немесе тоқтатуға байланысты даулар келіссөздер жүргізу жолымен шешіледі.

70. Егер келісімшартты орындауға, өзгертуге немесе тоқтатуға байланысты даулар келіссөздер арқылы алты ай мерзімде шешілмейтін болса, онда Тараптар осы дауларды Қазақстан Республикасының заңнамасына сәйкес шешуге жатады.

## 20. Жер қойнауын пайдаланушының құқықтарының кепілдіктері

71. Жер қойнауын пайдаланушыға Қазақстан Республикасының заңнамасына сәйкес оның құқықтары қорғалатынына кепілдік беріледі.

72. Келісімшарт талаптарын өзгертуге және толықтыруға тараптардың келісімімен жол беріледі. Тараптардың бірінің талап етуі бойынша келісімшарт талаптарын өзгертуге Заңда және осы келісімшартта тікелей көзделген жағдайларда жол беріледі.

## 21. Келісімшарттың қолданылуын тоқтату шарттары

73. Егер Заңның 69-бабына сәйкес Тараптар келісімшарттың қолданылу мерзімін ұзарту туралы келісімге қол жеткізбесе, келісімшарт қолданылу мерзімі өткеннен кейін тоқтатылады.

74. Келісімшарт қолданысын мерзімінен бұрын тоқтатуға Тараптардың келісімі бойынша жол беріледі. Келісімшарт сондай-ақ келісімшарттың 3-бөліміне сәйкес барлық келісімшарт аумағы қайтарылған жағдайда өз қолданысын мерзімінен бұрын тоқтатады.



75. Құзыретті орган мынадай жағдайларда:

1) Жер қойнауын пайдаланушы жер қойнауын пайдалануға арналған келісімшартта белгіленген міндеттемелерді екі реттен көп бұзуды Құзыретті органның хабарламасында көрсетілген мерзімде жоймаған кезде;

2) Заңның 36-бабының 5-тармағына сәйкес мұндай рұқсат ету талап етілмейтін жағдайларды қоспағанда, Құзыретті органның рұқсатынсыз Заңның 36-бабының 1 және 3-тармақтарында көзделген жағдайларда, Жер қойнауын пайдаланушы жер қойнауын пайдалану құқығын және (немесе) жер қойнауын пайдалану құқығымен байланысты объектілерді берген кезде;

3) Заңның 76-бабы 1-тармағының 13) тармақшасында көзделген мәліметтерді беруден бас тартқан не анық емес мәліметтер берген кезде;

4) жер қойнауын пайдалануға арналған келісімшартта белгіленген қаржылық міндеттемелер қатарынан екі жыл бойы отыз пайыздан кем срындалған кезде келісімшарттың қолданылуын біржақты тәртіппен мерзімінен бұрын тоқтатуға құқылы.

Жер қойнауын пайдаланушы Құзыретті органның хабарламасында белгіленген мерзімде толық жасалған келісімшарт талаптарының бұзылуы келісімшарттың қолданысын біржақты тәртіппен мерзімінен бұрын тоқтатуға негіз болып табылмайды.

76. Заңның 71-бабының 3-тармағында көзделген жағдайда Құзыретті орган бір жақты тәртіппен келісімшарттың қолданысын мерзімінен бұрын тоқтатуға құқылы, егер:

1) Құзыретті органның келісімшарт талаптарын өзгерту және (немесе) толықтыру туралы хабарлама алған күннен бастап екі айға дейінгі мерзімде Жер қойнауын пайдаланушы келісімшарт талаптарын өзгерту және (немесе) толықтыру жөнінде келіссөздер жүргізуге өз келісімін жазбаша түрде растамаса не оларды жүргізуден бас тартса;

2) Жер қойнауын пайдаланушының келісімшарт талаптарын өзгерту және (немесе) толықтыру жөнінде келіссөздер жүргізуге келісімі алынған күннен бастап төрт айға дейінгі мерзімде Тараптар келісімшарт талаптарын өзгерту және (немесе) толықтыру жөніндегі келісімге келмесе;

3) Қазақстан Республикасының экономикалық мүдделерін қалпына келтіру жөніндегі келісілген шешімге қол жеткізілген күннен бастап алты айға дейінгі мерзімде Тараптар келісімшарттың талаптарына өзгерістерге және (немесе) толықтыруларға қол қоймаса, бір жақты тәртіппен келісімшарттың қолданысын мерзімінен бұрын тоқтатуға құқылы.

77. Егер стратегиялық маңызы бар жер қойнауы учаскелеріне (кен орындарына) қатысты барлау жүргізу кезінде Жер қойнауын пайдаланушының іс-әрекеті ұлттық қауіпсіздікке қатер төндіретін, Қазақстан Республикасының экономикалық мүдделерін өзгертуге әкеп соғатын болса, Қазақстан Республикасының Үкіметінің шешімі бойынша Құзыретті орган келісімшарттың, оның ішінде бұрын жасалған келісімшарттың қолданысын бір жақты тәртіппен тоқтатуға құқылы.

Келісімшарттың қолданылуы аталған негіз бойынша біржақты тәртіппен тоқтатылған жағдайда Құзыретті орган ол жөнінде Жер қойнауын пайдаланушыны кемінде екі ай бұрын ескертуге тиіс.

## 22. Келісімшарт тілі

78. Келісімшарттың мәтіні Тараптардың әрқайсысы үшін бір данадан мемлекеттік және орыс тілдерінде жасалады және барлық даналары бірдей болады.

Келісімшарт Тараптарының келісуіне сәйкес, келісімшарт мәтіні өзге тіліг аударылуы мүмкін.

79. Мәтіннің нұсқалары арасында келісімшарттың мағынасы мен талдануын анықтау барысындағы келіспеушіліктер мен даулар туындаған жағдайда орыс тіліндегі нұсқасы басым күшке ие болады.

80. Тараптар мемлекеттік және (немесе) орыс тілдерін қатынас тілдері ретінде қолданылатындығына уағдаласады.

81. Келісімшарт күшіне енген күннен бастап барлау жүргізуге қатысты техникалық құжаттамалар және ақпараттар полиметалл кенін және асыл металдарды қазақ және (немесе) орыс тілдерінде жасалатын болады.

## 23. Қосымша ережелер

82. Осы келісімшартты іске асыруға байланысты талап етілетін барлық хабарламалар мен құжаттар оларды алу фактісі бойынша осы келісімшарт бойынша Тараптардың әрқайсысына тиісті түрде ұсынылған және жеткізілген деп есептеледі.

83. Хабарламалар мен құжаттар тікелей Тараптардың қолына тапсырылады немесе пошта, тапсырыс авиапоштасы, факс бойынша жіберіледі.

84. Осы келісімшарт бойынша пошталық мекенжай өзгерген кезде Тараптардың әрқайсысы екінші тарапқа 7 күннің ішінде жазбаша хабарлама ұсынуға міндетті.

85. Келісімшартқа барлық қосымшалар оның құрамдас бөліктері ретінде қарастырылады. Қосымшалардың және келісімшарттың өзінің ережелерінің арасында қандай да бір айырмашылық болған кезде, келісімшарттың ережелері басым күшке ие болады.

86. Келісімшартқа өзгерістер мен толықтырулар Тараптардың жазбаша келісімімен ресімделеді. Мұндай келісім келісімшарттың құрамдас бөлігі болып табылады. Келісімшартқа өзгерістер мен толықтырулар Құзыретті органында міндетті тіркеуге жатады. Келісімшартқа өзгерістер мен толықтырулар олардың тіркелген сәтінен бастап күшіне енген деп танылады.

87. Осы келісімшартта пайдаланылатын анықтамалар мен терминдер олар үшін Заңда айқындалған мағынаға ие.

88. Осы келісімшартты Асқабая к. 2018 ж. 03(күн) 07  
 \_\_\_\_\_ (ай) (Қазақстан Республикасы) Тараптардың уәкілетті өкілдері жасасты.  
 89. Тараптардың заңды мекенжайлары мен қолдары:

Құзыретті органның мекенжайы:  
 Қазақстан Республикасының  
 Инвестициялар және даму  
 министрлігі  
 010000, Қазақстан Республикасы,  
 Қабанбай батыр к-сі, 32/1,  
 тел. 8/7172/98-31-35, 98-33-07  
 факсі 8/7172/98-34-32


Жер қойнауын пайдаланушының  
 мекенжайы:  
 Қазақстан Республикасы  
 070002 Өскемен қ.,  
 Промышленный к-сі, 1  
 тел. /7232/ 29-14-24,  
 факсі /7232/ 29-14-14

**Құзыретті орган:**  
 Вице-министрі

**Жер қойнауын пайдаланушы:**  
 Геологиялық барлау жөніндегі  
 вице-президенті

\_\_\_\_\_  
 Т. Тоқтабаев  
 МО 

\_\_\_\_\_  
 В.Бенеш  
 МО 



32

Приложение 1  
к Контракту № \_\_\_\_\_  
на право недропользования  
полиметаллических руд и  
благородных металлов  
(вид полезного ископаемого)  
разведка  
(вид недропользования)  
от 06.09 2017 год  
рег.№ 889-Р ТПИ

**РЕСПУБЛИКАНСКОЕ ГОСУДАРСТВЕННОЕ УЧРЕЖДЕНИЕ  
«КОМИТЕТ ГЕОЛОГИИ И НЕДРОПОЛЬЗОВАНИЯ  
МИНИСТЕРСТВА ПО ИНВЕСТИЦИЯМ И РАЗВИТИЮ  
РЕСПУБЛИКИ КАЗАХСТАН»**

**ГЕОЛОГИЧЕСКИЙ ОТВОД**

Предоставлен ТОО «Казцинк» для осуществления операций по недропользованию на площади Ревнюшинская на основании решения Компетентного органа (Протокол от 20.06.2017г).

Геологический отвод расположен в Восточно-Казахстанской области. Границы геологического отвода показаны на картограмме и обозначены угловыми точками: с № 1 по № 7.

Угловые Точки №/№	Координаты угловых точек					
	северная широта			восточная долгота		
	гр.	мин.	сек.	гр.	мин.	сек.
1	49	34	00	84	20	00
2	49	37	00	84	14	00
3	49	50	00	84	10	00
4	49	57	00	84	15	00
5	49	58	00	84	22	00
6	49	47	00	84	27	00
7	49	35	00	84	30	00

Площадь геологического отвода – **720,96** (семьсот двадцать целых девяносто шесть сотых) кв.км.

**Из площади исключаются:** действующие объекты недропользования и объекты поисково-оценочных работ

Угловы е точки №/№	Координаты угловых точек						Угловы е точки №/№	Координаты угловых точек					
	северная широта			восточная долгота				северная широта			восточная долгота		
	гр.	мин.	сек.	гр.	мин.	сек.		гр.	мин.	сек.	гр.	мин.	сек.
Хаосты обогащения АО «Зыряновский свинцовый завод»							Месторождение Путищевское						
1	49	45	29	84	18	33	1	49	51	11,72	84	16	58,82
2	49	45	26	84	18	51	2	49	52	21,97	84	16	50,62
3	49	45	02	84	18	55	3	49	53	3,826	84	18	2,217
4	49	44	45	84	18	55	4	49	53	15,486	84	18	3,813
5	49	44	45	84	18	43	5	49	53	23,272	84	18	39,87
6	49	44	41	84	18	30	6	49	53	13,385	84	19	0,739
7	49	44	37	84	18	28	7	49	52	0,753	84	19	0,855
8	49	44	36	84	18	24	8	49	52	0,899	84	19	38,255
9	49	44	35	84	18	20	9	49	51	20,87	84	19	25,53
10	49	44	40	84	18	10	10	49	51	17,9	84	19	16,01
11	49	44	44	84	18	12	11	49	50	56,02	84	19	31,86
12	49	44	47	84	18	09	12	49	50	37,31	84	19	24,43
13	49	44	50	84	18	09	13	49	50	10,4	84	19	41,97
14	49	44	48	84	17	59	14	49	50	19,241	84	17	57,166
15	49	44	53	84	17	50	15	49	50	53,933	84	17	7,376
16	49	45	00	84	17	56							
Площадь – 1,31 кв.км							Площадь – 13,67 кв.км, глубина – 150 м						

Месторождение Греховское, участок №1 – I, II Греховской и Снегиревской рудных зон							Месторождение Греховское, участок №2 - Александровский						
1	49	40	52,20	84	23	14,68	1	49	41	01,21	84	22	14,82
2	49	40	59,52	84	23	23,26	2	49	41	00,48	84	22	39,81
3	49	40	59,70	84	24	00,17	3	49	40	56,81	84	22	48,98
4	49	40	50,16	84	24	22,14	4	49	40	48,33	84	23	00,91
5	49	40	50,63	84	24	37,44	5	49	40	34,49	84	22	50,18
6	49	40	40,33	84	24	45,61	6	49	40	29,25	84	23	01,44
7	49	40	36,98	84	24	40,79	7	49	40	21,04	84	22	56,39
8	49	40	26,84	84	24	21,38	8	49	40	31,37	84	22	40,87
9	49	40	26,79	84	24	19,39	9	49	40	32,63	84	22	10,87
10	49	40	24,06	84	24	13,05	10	49	40	34,47	84	22	06,29
11	49	40	09,38	84	24	36,78	11	49	40	42,54	84	22	05,35
12	49	40	08,56	84	24	43,80	12	49	40	48,40	84	22	06,53
13	49	39	59,52	84	24	59,24	Площадь – 0,877 кв.км, глубина – до 16 горизонта (абсолютная отметка-110 м)						
14	49	39	52,70	84	24	58,11	Месторождение Малевское						
15	49	39	41,37	84	24	43,75	1	49	51	58	84	14	40
16	49	39	49,87	84	24	32,82	2	49	52	51	84	14	10
17	49	40	11,25	84	23	50,29	3	49	54	04	84	15	23
18	49	40	05,69	84	23	33,63	4	49	53	39	84	17	52
19	49	40	05,88	84	23	27,63	5	49	53	41	84	18	45
20	49	40	15,64	84	23	15,14	6	49	53	37	84	18	47
21	49	40	07,39	84	22	39,67	7	49	53	20	84	18	04
22	49	40	01,99	84	22	29,99	8	49	53	04	84	18	02
23	49	39	56,12	84	22	13,84	9	49	52	39	84	16	51
24	49	40	13,97	84	22	01,40	10	49	52	37	84	15	49
25	49	40	21,97	84	22	25,91	11	49	52	20	84	15	49
26	49	40	10,26	84	22	38,02	Площадь – 10,56 кв.км, глубина – 800 м						
27	49	40	15,60	84	22	52,32							
Площадь – 3,486 кв.км, глубина – до 16 горизонта (абсолютная отметка-110 м)													
Техногенные отвалы Зыряновского рудника							участок Нарыгинский (гос.бюджет)						
1	49	44	42	84	19	00	1	49	50	00	84	08	00
2	49	44	56	84	19	06	2	49	50	23,7	84	11	36
3	49	44	27,9	84	19	23,2	3	49	51	47	84	15	47,3
4	49	43	53,9	84	19	02,8	4	49	50	12	84	18	04
5	49	43	47	84	19	19	5	49	49	57,3	84	17	22
6	49	43	23	84	19	50	6	49	48	54	84	16	51,3
7	49	43	00	84	19	19	7	49	48	19	84	15	49
8	49	43	40	84	18	17	8	49	48	17	84	14	34
9	49	44	10	84	18	50	9	49	48	53	84	13	33,3
Площадь – 2,43 кв.км							10	49	49	41	84	11	36,6
участок Мамонтовский (собств. средства)							11	49	49	24	84	10	02,4
1	49	54	01	84	19	01	12	49	48	31	84	09	06
2	49	54	01	84	23	01	13	49	48	32	84	08	00
3	49	52	01	84	23	01	Площадь – 40,0 кв.км						
4	49	52	01	84	19	01							
Площадь – 17,77 кв.км													

Общая площадь исключенных объектов – 90,1 (девяносто целых одна сотая) кв.км.

Площадь выдаваемого геологического отвода с учетом исключенных объектов – 630,86 (шестьсот тридцать целых восемьдесят шесть) кв.км.

Примечание: на территории площади Ревнюшинская расположен «Нижне-Тургусунский» государственный природный заповедник

Заместитель председателя

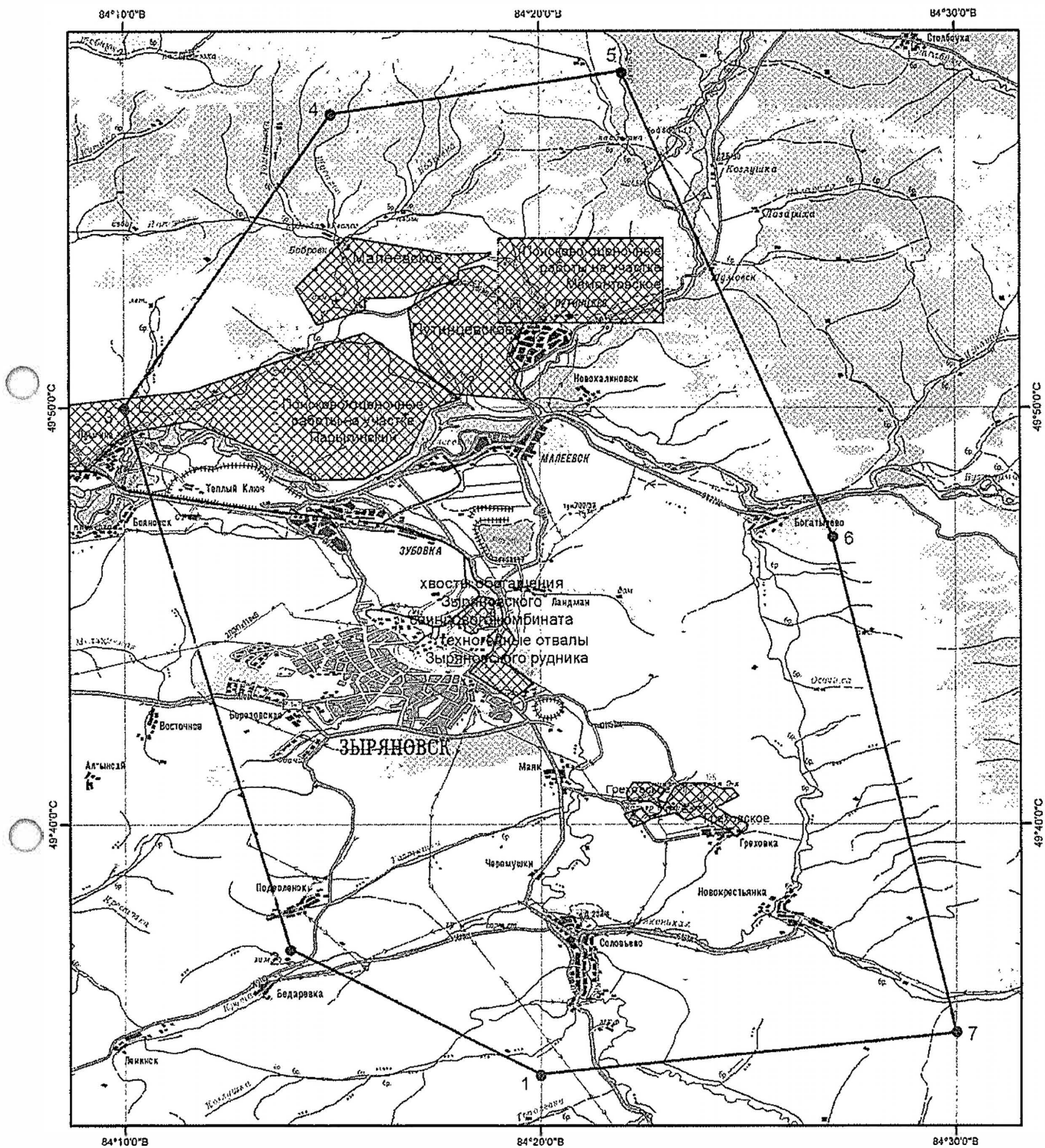


Т. Сатиев









г. Астана  
сентябрь, 2017 г.


Картограмма расположения геологического  
отвода на площади Ревнюшинская

Масштаб 1:230 000



Условные обозначения:

- |   |                                |   |                   |
|---|--------------------------------|---|-------------------|
|  | - контур геологического отвода |  | - озера           |
|  | - контур исключенных объектов  |  | - реки            |
|  | - населенный пункт             |  | - автодороги      |
|  | - леса                         |  | - железные дороги |



Жер қойнауын пайдалануға арналған № \_\_\_\_\_ келісімшартқа 1-қосымша полиметалл кендері және асыл металдар (пайдалы қазба түрі)

**барлау**  
(жер қойнауын пайдалану түрі)  
2017 жылғы 06.09  
тіркеу № 839-Б КПК

**«ҚАЗАҚСТАН РЕСПУБЛИКАСЫ  
ИНВЕСТИЦИЯЛАР ЖӘНЕ ДАМУ МИНИСТРЛІГІНІҢ ГЕОЛОГИЯ  
ЖӘНЕ ЖЕР ҚОЙНАУЫН ПАЙДАЛАНУ КОМИТЕТІ»  
РЕСПУБЛИКАЛЫҚ МЕМЛЕКЕТТІК МЕКЕМЕСІ**

**ГЕОЛОГИЯЛЫҚ БӨЛУ**

Құзіретті органның 2017 жылғы 20 маусымдағы хаттамасы шешімі негізінде, Ревнюшинская алаңында жер қойнауын пайдалануына операцияларды жүзеге асыру үшін «Казцинк» ЖШС-не берілді.

Геологиялық бөлуі Шығыс Қазақстан облысында орналасқан. Геологиялық бөлудің шегі картограммада көрсетілген участкелері: №1-ден № 7-ге дейінгі бұрыштық нүктелерімен белгіленген.

Бұрыштық нүктелер №/№	Бұрыштық нүктелердің координаттары					
	Солтүстік ендік			Шығыс бойлық		
	гр.	мин.	сек.	гр.	мин.	сек.
1	49	34	00	84	20	00
2	49	37	00	84	14	00
3	49	50	00	84	10	00
4	49	57	00	84	15	00
5	49	58	00	84	22	00
6	49	47	00	84	27	00
7	49	35	00	84	30	00

Геологиялық бөлудің ауданы – 720,96 (жеті жүз жиырма бүтін тоқсан алты) шаршы км.

**Ауданынан алынып тасталған: жер қойнауын пайдалануда қолданыстағы объектілер және іздеу-бағалау жұмыстары объектілер**

Бұрыштық нүктелер №/№	Бұрыштық нүктелердің координаттары						Бұрыштық нүктелер №/№	Бұрыштық нүктелердің координаттары						
	Солтүстік ендік			Шығыс бойлық				Солтүстік ендік			Шығыс бойлық			
гр.	мин.	сек.	гр.	мин.	сек.	гр.	мин.	сек.	гр.	мин.	сек.	гр.	мин.	сек.
«Зыряновский свинцовый завод» АҚ-ның байытылған қалдықтар							Путинцевское кен орны							
1	49	45	29	84	18	33	1	49	51	11,72	84	16	58,82	
2	49	45	26	84	18	51	2	49	52	21,97	84	16	50,62	
3	49	45	02	84	18	55	3	49	53	3,826	84	18	2,217	
4	49	44	45	84	18	55	4	49	53	15,486	84	18	3,813	
5	49	44	45	84	18	43	5	49	53	23,272	84	18	39,87	
6	49	44	41	84	18	30	6	49	53	13,385	84	19	0,739	
7	49	44	37	84	18	28	7	49	52	0,753	84	19	0,855	
8	49	44	36	84	18	24	8	49	52	0,899	84	19	38,295	
9	49	44	35	84	18	20	9	49	51	20,87	84	19	25,53	
10	49	44	40	84	18	10	10	49	51	17,9	84	19	16,01	
11	49	44	44	84	18	12	11	49	50	56,02	84	19	31,86	
12	49	44	47	84	18	09	12	49	50	37,31	84	19	24,43	
13	49	44	50	84	18	09	13	49	50	10,4	84	19	41,97	
14	49	44	48	84	17	59	14	49	50	19,241	84	17	57,166	
15	49	44	53	84	17	50	15	49	50	53,933	84	17	7,376	
16	49	45	00	84	17	56								

Ауданы – 1,31 шаршы км

Ауданы – 13,67 шаршы км, тереңдігі – 150 м

Греховское кен орны, №1 – I, II Греховской және Снегиревский кен аймақтары учаскелері							Греховское кен орны, №2 – Александровский учаскесі						
1	49	40	52,20	84	23	14,68	1	49	41	01,21	84	22	14,82
2	49	40	59,52	84	23	23,26	2	49	41	00,48	84	22	39,81
3	49	40	59,70	84	24	00,17	3	49	40	56,81	84	22	48,98
4	49	40	50,16	84	24	22,14	4	49	40	48,33	84	23	00,91
5	49	40	50,63	84	24	37,44	5	49	40	34,49	84	22	50,18
6	49	40	40,33	84	24	45,61	6	49	40	29,25	84	23	01,44
7	49	40	36,98	84	24	40,79	7	49	40	21,04	84	22	56,39
8	49	40	26,84	84	24	21,38	8	49	40	31,37	84	22	40,87
9	49	40	26,79	84	24	19,39	9	49	40	32,63	84	22	10,87
10	49	40	24,06	84	24	13,05	10	49	40	34,47	84	22	06,29
11	49	40	09,38	84	24	36,78	11	49	40	42,54	84	22	05,35
12	49	40	08,56	84	24	43,80	12	49	40	48,40	84	22	06,53
13	49	39	59,52	84	24	59,24	Ауданы – 0,877 шаршы км, терендігі – 16 горизонтқа дейін						
14	49	39	52,70	84	24	58,11	Милесевское кен орны						
15	49	39	41,37	84	24	43,75	1	49	51	58	84	14	40
16	49	39	49,87	84	24	32,82	2	49	52	51	84	14	10
17	49	40	11,25	84	23	50,29	3	49	54	04	84	15	23
18	49	40	05,69	84	23	33,63	4	49	53	39	84	17	52
19	49	40	05,88	84	23	27,63	5	49	53	41	84	18	45
20	49	40	15,64	84	23	15,14	6	49	53	37	84	18	47
21	49	40	07,39	84	22	39,67	7	49	53	20	84	18	04
22	49	40	01,99	84	22	29,99	8	49	53	04	84	18	02
23	49	39	56,12	84	22	13,84	9	49	52	39	84	16	51
24	49	40	13,97	84	22	01,40	10	49	52	37	84	15	49
25	49	40	21,97	84	22	25,91	11	49	52	20	84	15	49
26	49	40	10,26	84	22	38,02	Ауданы – 10,56 шаршы км, терендігі – 800 м						
27	49	40	15,60	84	22	52,32							
Ауданы – 3,486 шаршы км, терендігі – 16 горизонтқа дейін (абсолюттік белгі-110 м)							Парыгинский учаскесі (мемлекеттік бюджет)						
Зыряновский руднигінің техногенік түзілімдері							Парыгинский учаскесі (мемлекеттік бюджет)						
1	49	44	42	84	19	00	1	49	50	00	84	08	00
2	49	44	56	84	19	06	2	49	50	23,7	84	11	36
3	49	44	27,9	84	19	23,2	3	49	51	47	84	15	47,3
4	49	43	53,9	84	19	02,8	4	49	50	12	84	18	04
5	49	43	47	84	19	19	5	49	49	57,3	84	17	22
6	49	43	23	84	19	50	6	49	48	54	84	16	51,3
7	49	43	00	84	19	19	7	49	48	19	84	15	49
8	49	43	40	84	18	17	8	49	48	17	84	14	34
9	49	44	10	84	18	50	9	49	48	53	84	13	33,3
Ауданы – 2,43 шаршы км							10	49	49	41	84	11	36,6
Мяоматовский учаскесі (сзлік қаражат)							11	49	49	24	84	10	02,4
1	49	54	01	84	19	01	12	49	48	31	84	09	06
2	49	54	01	84	23	01	13	49	48	32	84	08	00
3	49	52	01	84	23	01	Ауданы – 40,0 шаршы км						
4	49	52	01	84	19	01							
Ауданы – 17,77 шаршы км													

Алынып тасталған алаңның жалпы ауданы – 90,1 (тоқсан бүтін бір) шаршы км.

Алынып тасталған алаңды есептемегенде берілетін геологиялық бөлудің ауданы – 630,86 (алты жүз отыз бүтін сексен алты) шаршы км

Ескерту: Ревнюшинская алаңының аумағында «Нижне-Тургусунский» мемлекеттік табиғи қорығы орналасқан.

Төраға орынбасары



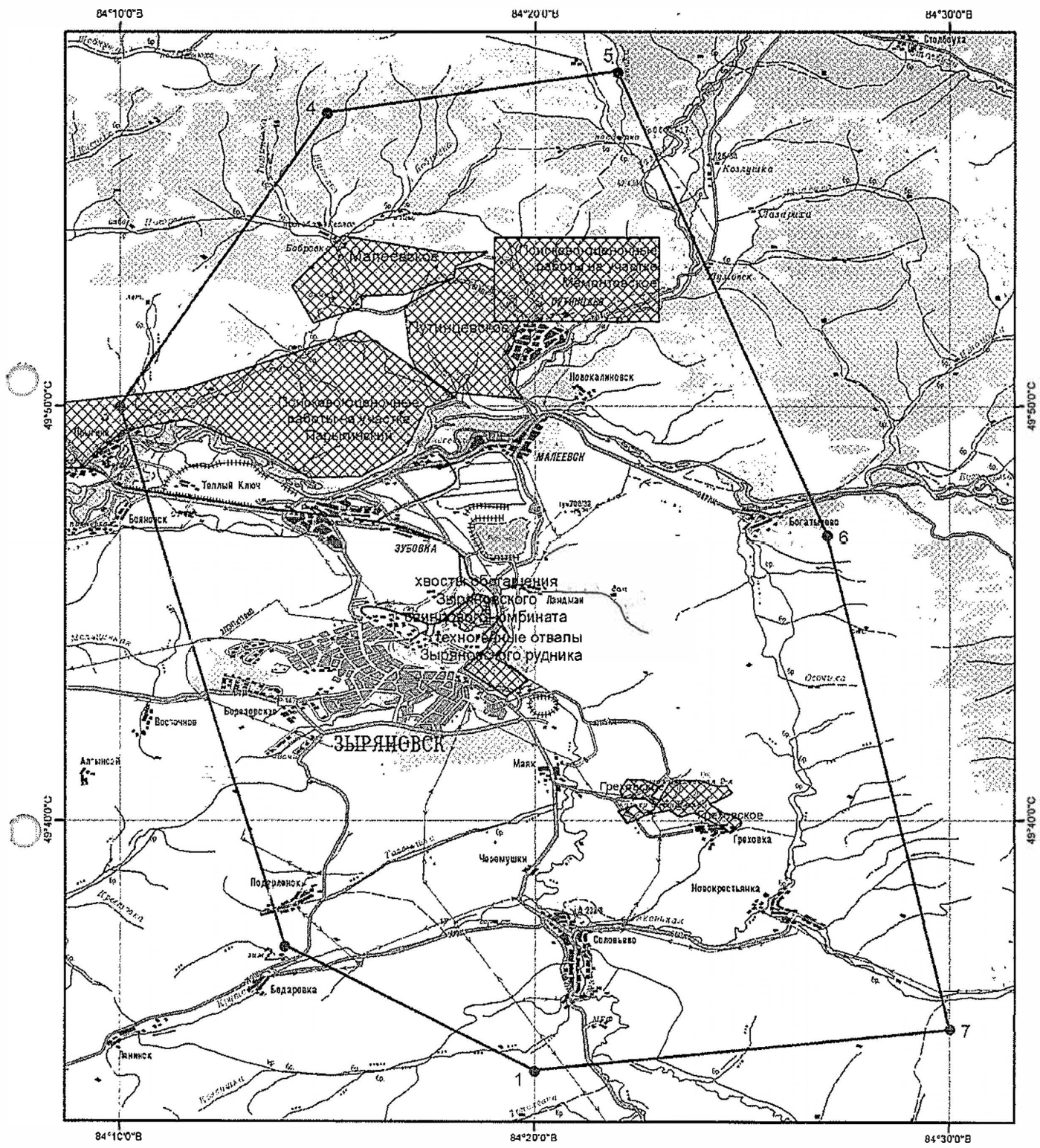
Т. Сатиев

Астана қ.  
қыркүйек, 2017 ж.











# Ревнюшинск алаңының геологиялық бөлуінің орналасу картограммасы

Масштаб 1:230 000



### Шартты белгілер:

- |   |  |
|---|--|
|  - геологиялық бөлуінің пішіні |  - көлдер       |
|  - шығарылған объектің пішіні  |  - өзендер      |
|  - елді мекендер               |  - автожолдар   |
|  - ормандар                    |  - темір жолдар |

## ҚҰПИЯЛЫЛЫҚ ТУРАЛЫ КЕЛІСІМ

(ақылы негізде)  
20 17 жылғы 19 «19» № 103 В

Осы Құпиялылық туралы келісім (бұдан әрі – Келісім) бұдан әрі Тараптар деп аталатындар Қазақстан Республикасының Инвестициялар және даму министрінің м.а 2014 жылғы 15 қазандағы №67 бұйрығымен бекітілген «Өскемен қаласындағы Қазақстан Республикасы Инвестициялар және даму министрлігі Геология және жер қойнауын пайдалану комитетінің «Шығысқазжерқойнауы» Шығыс Қазақстан өңіраралық геология және жер қойнауын пайдалану департаменті» республикалық мемлекеттік мекемесі туралы ереже негізінде әрекет ететін басшы Келеманов Серик Искакович тұлғасында «Өскемен қаласындағы Қазақстан Республикасы инвестициялар және даму министрлігі Геология және жер қойнауын пайдалану комитетінің «Шығысқазжерқойнауы» Шығыс Қазақстан өңіраралық геология және жер қойнауын пайдалану департаменті» республикалық мемлекеттік мекемесі (бұдан әрі – Уәкілетті орган) атынан және «Жазцинк» ЖШС атынан 2016 ж. 30 желтоқсандағы № 50-14-08/79 негізінде әрекет етуші геологиялық барлау жұмыстары басқармасы ШҚО бойынша геологиялық барлау қызметінің бастығы Чугунов Иван Владимирович (бұдан әрі – Пайдаланушы) арасында жасалды.

Мынаны назарға ала отырып:

1) Жер қойнауын зерттеу мен пайдалану жөніндегі уәкілетті орган жер қойнауын геологиялық зерттеу және кешенді пайдалану саласындағы мемлекеттік саясатты іске асыратынын; тарихи шығындар көлемін, құнын және геологиялық ақпаратты алу шарттарын белгілейтінін; жер қойнауын ұтымды және кешенді пайдалануды, оған қоса минералдық шикізатты бастапқы қайта өңдеуді (байытуды) бақылауды жүзеге асыратынын назарға ала отырып,

2) Уәкілетті орган және Пайдаланушы Келісім оның талаптарын іске асыру кезінде олардың өзара құқықтары мен міндеттерін реттейтіні туралы келісті.

Уәкілетті орган мен Пайдаланушы төмендегілер туралы осы Келісімді жасасты.

### 1. Келісімнің мәні

1 «Жер қойнауы және жер қойнауын пайдалану туралы» 2010 жылғы 24 маусымдағы Қазақстан Республикасының Заңының 20-бабының 32-1)-тармақшасына сәйкес бекітілетін Мемлекет меншігінде болатын геологиялық ақпаратты оқу, ғылыми, коммерциялық мақсаттарда пайдалану және геологиялық ақпаратты Қазақстан Республикасы аумағының шегінен тыс жерге әкету қағидаларының

## СОГЛАШЕНИЕ О КОНФИДЕНЦИАЛЬНОСТИ

(на возмездной основе)  
№ 103 В от «19» 10 20\_\_ года

Настоящее Соглашение о конфиденциальности (далее-Соглашение) заключено между республиканским государственным учреждением «Восточно-Казахстанский межрегиональный департамент геологии и недропользования Комитета геологии и недропользования Министерство по Инвестициям и развитию Республики Казахстан «Востказнедра» в городе Усть-Каменогорске», в лице руководителя Келеманова Серика Искаковича, действующего на основании Положения о республиканском государственном учреждении «Восточно-Казахстанский межрегиональный департамент геологии и недропользования Комитета геологии и недропользования Министерство по Инвестициям и развитию Республики Казахстан «Востказнедра» в городе Усть-Каменогорске» утвержденным приказом и.о министра по инвестициям и развитию РК от 15 октября 2014г. №67 (далее – Уполномоченный орган) и ТОО «Казцинк», в лице начальника геологоразведочной службы по ВК Управления геологоразведочных работ Чугунова Ивана Владимировича, действующего на основании Доверенности № 50-14-08/79 от 30 декабря 2016 г. (далее – Пользователь), в дальнейшем именуемые Сторонами.

Принимая во внимание, что:

1) Уполномоченный орган реализует государственную политику в области геологического изучения и комплексного использования недр; определяет размер исторических затрат, стоимость и условия получения геологической информации; осуществляет контроль за рациональным и комплексным использованием недр, включая первичную переработку (обогащение) минерального сырья;

2) Уполномоченный орган и пользователь договорились о том, что Соглашение будет регулировать их взаимные права и обязанности при реализации его условий.

Уполномоченный орган и пользователь заключили настоящее соглашение о нижеследующем.

### 1. Предмет Соглашения

1. В соответствии с пунктом 10 Правил использования геологической информации, находящейся в государственной собственности, в учебных, научных, коммерческих целях и вывоза геологической информации за пределы территории Республики Казахстан, утверждаемых в соответствии с подпунктом 32-1) статьи 20 Закона Республики Казахстан «О недрах и недропользовании» от 24 июня 2010 года, геологическая информация предоставляется

*Слонина*

10-тармағына сәйкес геологиялық ақпарат пайдалануға ақылы негізде Қазақстан Республикасының бюджетіне оның құны төленген жағдайда беріледі.

2. Тарихи шығындарды және жер қойнауы туралы геологиялық ақпараттың құнын айқындау тәртібі «Жер қойнауы және жер қойнауын пайдалану туралы» 2010 жылғы 24 маусымдағы Қазақстан Республикасының Заңының 20-бабының 32-2)-тармақшасына сәйкес бекітілетін Тарихи шығындарды және геологиялық ақпарат құнын айқындау қағидалармен реттеледі.

Мемлекет меншігіндегі геологиялық ақпараттың құны тарихи шығындар ссмасының бір бөлігі ретінде айқындалады. Геологиялық ақпараттың құны Қазақстан Республикасының бюджетіне төленеді.

3. Пайдаланушы геологиялық ақпаратты пайдалану құқығын аумақтық және республикалық геологиялық қорлардан Ревнюшинская алаңында полиметалл жері және асыл металдарды барлауға арналған 06.09.2017 жылғы тіркелу № 889-Р (ТПИ) геологиялық болу (бұдан әрі – объект) және геологиялық ақпаратты ақылы негізде беру туралы өтінім негізінде алады.

4. Пайдаланушы Қазақстан Республикасының бюджетіне геологиялық ақпараттың құнын төлеген жағдайда, оның көшірмелерін жұмыстарды орындау мерзіміне уақытша пайдалануға алады.

## 2. Геологиялық ақпарат үшін төлемдер

1. Қазақстан Республикасы Инвестициялар және даму министрінің 2015 жылғы 31 наурыздағы № 386 «Тарихи шығындарды және геологиялық ақпарат құнын айқындау қағадасын бекіту туралы» қаулысының 11 тармағына сәйкес бір дана геологиялық ақпараттың құны

$\Sigma_{\text{геол.ақп.р.}} = K_{\text{ақп.р.}} \times S_{\text{келісімш.аум.}} \times K_{\text{т}}$  формулемен есептеледі.

2. Пайдаланушы Келісімге қол қойылған күннен бастап ең жұмыс күні ішінде геологиялық ақпарат үшін төлеуге міндеттенеді, бұл **3 220 698 (үш миллион екі жүз жиырма мың алты жүз тоқсан сегіз) теңгені құрайды.**

3. Келісімнің 2-бөлімінің 2-тармағында көрсетілген соманы төлеу «Мемлекеттік меншіктегі жер қойнауы туралы ақпаратты пайдалануға ұсыну төлемі» 201 903 бюджеттік жіктеу кодына және 911 төлем тағайындау кодына төленетін жердегі салық қызметі органының деректемелері бойынша пайдаланушының СТН (БСН, ЖСН) бойынша теңгемен жүргізіледі. Төлем тапсырмасында банктің төлем жүргізілгені туралы белгісі болуы қажет.

4. Келісімнің 2-бөлімінің 3-тармағында көрсетілген соманы төлегеннен кейін тарихи шығындарды өтеу тәртібі: «Салық және бюджетке төленетін басқа да міндетті төлемдер туралы» 2008

в пользование на возмездной основе при условии оплаты ее стоимости в бюджет Республики Казахстан.

2. Порядок определения исторических затрат и стоимости геологической информации о недрах регламентированы Правилами определения исторических затрат и стоимости геологической информации, утверждаемых в соответствии с подпунктом 32-2) статьи 20 Закона Республики Казахстан «О недрах и недропользовании» от 24 июня 2010 года.

Стоимость геологической информации, находящейся в государственной собственности, определяется как часть суммы исторических затрат. Оплата стоимости геологической информации производится в бюджет Республики Казахстан.

3. Пользователь получает право пользования геологической информацией в территориальных и республиканском геологических фондах на основании геологического отвода рег. № 889-Р (ТПИ) от 06.09.2017 года на разведку полиметаллических руд и благородных металлов на площади Ревнюшинская (далее – объект) и запроса о предоставлении геологической информации на возмездной основе.

4. Пользователь получает копии геологической информации во временное пользование на срок выполнения работ при условии оплаты ее стоимости в бюджет Республики Казахстан.

## 2. Платежи за геологическую информацию

1. В соответствии с пунктом 11 Приказа Министра по инвестициям и развитию РК № 386 от 31 марта 2015 года «Об утверждении Правил определения исторических затрат и стоимости геологической информации» стоимость геологической информации определяется по формуле:

$\Sigma_{\text{геол.инф.}} = K_{\text{мрп}} \times S_{\text{конт.тер.}} \times K_{\text{п}}$

2. Пользователь обязуется оплатить за геологическую информацию **3 220 698 (три миллиона двести двадцать тысяч шестьсот девяносто восемь) тенге** в течение десяти рабочих дней со дня подписания Соглашения.

3. Оплата указанной в пункте 2 раздела 2 Соглашения суммы производится в тенге на код бюджетной классификации 201 903 «Плата за предоставление в пользование информации о недрах, находящейся в государственной собственности» и на код назначения платежа 911 по реквизитам органа налоговой службы по месту платежа по РНН (БИН, ИИН) пользователя. В платежном поручении должна быть отметка Банка о проведении платежа.

4. Порядок возмещения исторических затрат после оплаты суммы, указанной в пункте 3 раздела 2 Соглашения, определяется Кодексом Республики Казахстан от 10 декабря 2008 года № 99-IV «О налогах и других обязательных платежах в бюджет (Налоговый

*Скопцова*

жылғы 10 желтоқсандағы № 99-IV Қазақстан Республикасының Кодексінде (Салық кодексі) белгіленеді.

5. Уәкілетті органға төлем тапсырмасының көшірмесі ұсынылғаннан кейін пайдаланушының геологиялық ақпарат үшін төлем міндеттемелері орындалды деп есептеледі.

6. Геологиялық ақпарат құнына оның көшірмесін жасауға жұмсалған шығындар кірмейді.

### 3. Геологиялық ақпаратты беру

1. Уәкілетті орган пайдаланушының жазбаша өтініміне тізбе бойынша геологиялық ақпаратты оған осы Келісімнің 2-бөлімінің 4-тармағына сәйкес оның құны төленгеннен кейін береді. Ақпараттық жиынтыққа тарихи шығындарды есептеу негізінде келісімшарттық аумаққа жататын материалдар ғана енгізіледі.

2. Пайдаланушы геологиялық ақпараттың көшірмесін жасауға жұмсалған шығындарды осы жұмыстарды орындайтын ұйыммен жасасқан жеке геологиялық ақпаратты көшіру шарт бойынша төлейді.

3. Уәкілетті органнан пайдаланушыға геологиялық ақпаратты беру қабылдау-беру актісі бойынша жүзеге асырылады, оған уәкілетті органның (уәкілетті органның өңіраралық департаментінің) бірінші басшысы, ал ол болмаған жағдайда – оны алмастыратын тұлға қол қояды.

### 4. Тараптардың құқықтары мен міндеттері

1. Уәкілетті орган Келісімді бұзғанға дейін күнтізбелік 30 күн бұрын пайдаланушыға жазбаша хабарлама бере отырып, оны бұзуға құқылы.

2. Уәкілетті орган Қазақстан Республикасының бюджетіне геологиялық ақпараттың құны төленген жағдайда, пайдаланушының жазбаша өтініміндегі тізбеге сәйкес геологиялық ақпаратты пайдалануға беруге міндетті.

#### 3. Пайдаланушы:

1) пайдаланушының оның келісімшарттық аумағында ресми түрде ресімделген тапсырысы бойынша жұмыстарды орындайтын өзінің мердігеріне (бұдан әрі – мердігер) осы геологиялық ақпараттың көшірмесін беруге құқылы. Геологиялық ақпаратты мердігерге беру пайдаланушы, оның мердігері және уәкілетті орган арасында үшжақты шарт жасасу арқылы ресімделеді. Мердігердің геологиялық ақпаратты пайдалану мерзімі келісімшарттық аумақта мердігерлік жұмыстарды орындау мерзіміне бейланысты белгіленеді. Пайдаланушының тапсырысы бойынша оның келісімшарттық аумағында жұмыстарды орындайтын заңды немесе жеке тұлғаның мердігері осы Келісімнің құпиялылық шарттарын сақтайды.

кодексе)».

5. Обязательства пользователя по платежам за геологическую информацию будут считаться выполненными по представлению копии платежного поручения в уполномоченный орган.

6. В стоимость геологической информации не входят затраты на ее копирование.

### 3. Предоставление геологической информации

1. Уполномоченный орган предоставляет геологическую информацию пользователю по перечню к его письменному запросу после оплаты ее стоимости в соответствии с пунктом 4 раздела 2 настоящего Соглашения. В информационный пакет включаются только те материалы, которые относятся к контрактной территории на основании расчета исторических затрат.

2. Затраты на оцифровку или копирование геологической информации оплачиваются пользователем по отдельному договору на копирование геологической информации с организацией, выполняющей эти работы.

3. Передача геологической информации от уполномоченного органа пользователю осуществляется по акту приема-передачи геологической информации, который подписывается первым руководителем уполномоченного органа (межрегионального департамента уполномоченного органа), а в случае отсутствия – лицом, его замещающим.

### 4. Права и обязанности сторон

1. Уполномоченный орган имеет право расторгнуть Соглашение, предоставив пользователю письменное уведомление за 30 календарных дней до расторжения.

2. Уполномоченный орган обязан предоставить в пользование геологическую информацию согласно перечню к письменному запросу пользователя при условии оплаты ее стоимости в бюджет Республики Казахстан;

#### 3. Пользователь имеет право:

1) передать копию геологической информации во временное пользование своему подрядчику, выполняющему работы по официально оформленному заказу пользователя на его контрактной территории (далее – подрядчик). Передача геологической информации подрядчику оформляется трехсторонним договором между пользователем, его подрядчиком и уполномоченным органом. Сроки пользования подрядчиком геологической информацией определяются сроками выполнения подрядных работ на контрактной территории. Подрядчик физического или юридического лица, выполняющий работы по заказу пользователя на его контрактной территории, соблюдает условия конфиденциальности настоящего Соглашения.

2) расторгнуть Соглашение, предоставив

*С. Ковалева*

2) уәкілетті орган Келісімді бұзғанға дейін 30 жұмыс күн бұрын пайдаланушыға жазбаша хабарлама берсе отырып, алынған геологиялық ақпаратты қайтару арқылы, оны бұзуға құқылы.

#### 4. Пайдаланушы:

1) ақпаратты жер қойнауын пайдалануға жасалған келісімшарт шеңберінде жұмыстарды жүзеге асыру мақсатында пайдалануға;

2) берілген геологиялық ақпаратты не қағаз, не электрондық жеткізгіштерде көбейтіп таратпауға;

3) жер қойнауын пайдалануға жасалған келісімшарт шеңберінде жұмыстарды жүзеге асыру мақсатында уәкілетті органның жазбаша келісімінсіз ақпаратты үшінші тарапқа бермеуге;

4) Келісімді мерзімінен бұрын бұзған жағдайда, берілген геологиялық ақпаратты толық көлемде, өзінде олардың көшірмелерін сақтау құқығынсыз, уәкілетті органға қайтарып беруге міндеттенеді.

### 5. Кепілдік міндеттемелер

Уәкілетті орган пайдаланушыға геологиялық ақпаратты беруге толық заңды құқығы мен өкілеттілігі бар екеніне кепілдік береді.

### 6. Тараптардың жауапкершілігі

1. Міндеттемелерін орындамағаны немесе тиісінше орындамағаны үшін Тараптар Қазақстан Республикасының қолданыстағы заңнамасына сәйкес жауапты болады.

2. Осы Келісімнің шарттарын орындамаған жағдайда, пайдаланушы геологиялық ақпаратты пайдалану құқығынан айырылады, осы Келісім бұзылады және берілген геологиялық ақпарат уәкілетті органға қайтарылады, бұл ретте геологиялық ақпарат жиынтығының құны қайтарылмайды.

### 7. Форс-мажор

1. Тараптардың ешқайсысы, егер орындамау немесе орындаудағы кідірістер еңсерілмейтін күштердің (форс-мажор) мән-жайларынан туындаған болса, Келісім бойынша қандай да бір міндеттемелерді ішінара не толық орындамағаны үшін жауапты болмайды.

2. Форс-мажорға әскери жанжалдар, табиғи апаттар, дүлей апаттар (өрт, ірі авариялар, коммуникациялардың істен шығуы және т.б.) және басқа да төтенше және осы жағдайда еңсерілмейтін мән-жайлар жатады.

3. Тарап екінші тарапқа форс-мажорлық жағдайлар туындағаны немесе аяқталғаны, олардың сипаты мен ықтимал өту мерзімі туралы, олардың туындаған немесе тоқтаған күнінен бастап он жұмыс

уполномоченному органу письменное уведомление за 30 рабочих дней до расторжения с возвратом полученной геологической информации.

#### 4. Пользователь обязуется:

1) использовать информацию в целях осуществления работ в рамках заключенного контракта на недропользование;

2) не тиражировать ни на бумажных, ни на электронных носителях предоставленную геологическую информацию;

3) не передавать информацию третьей стороне без письменного на то согласия уполномоченного органа в целях осуществления работ в рамках заключенного контракта на недропользование;

4) в случае досрочного расторжения Соглашения вернуть уполномоченному органу предоставленную геологическую информацию в полном объеме без права сохранения у себя их копий.

### 5. Гарантийные обязательства

Уполномоченный орган гарантирует, что он обладает полным юридическим правом и полномочиями на передачу геологической информации пользователю.

### 6. Ответственность сторон

1. За неисполнение или ненадлежащее исполнение обязательств, Стороны несут ответственность в соответствии с действующим законодательством Республики Казахстан.

2. В случае невыполнения условий настоящего Соглашения, пользователь лишается права пользования геологической информацией, настоящее Соглашение расторгается и предоставленная геологическая информация возвращается уполномоченному органу, при этом стоимость пакета геологической информации возврату не подлежит.

### 7. Форс-мажор

1. Ни одна из Сторон не несет ответственности за частичное либо полное невыполнение каких-либо обязательств по соглашению, если такое невыполнение или задержка при выполнении вызваны обстоятельствами непреодолимой силы (форс-мажор).

2. К форс-мажору относятся военные конфликты, природные катастрофы, стихийные бедствия (пожары, крупные аварии, нарушение коммуникаций и т. п.) и иные чрезвычайные и непредотвратимые при данных условиях обстоятельства.

3. О факте наступления либо прекращения действия форс-мажорных обстоятельств, их характере и возможного срока истечения, сторона обязана уведомить другую сторону в течение десяти рабочих

*С.Колдун*

күні ішінде, Қазақстан Республикасының сауда-өнеркәсіп палатасы берген тиісті құжатты қоса бере отырып, хабардар етуге міндетті.

4. Осы Келісім бойынша міндеттемелерді орындау мерзімі форс-мажорлық жағдайлардың әрекет ету мерзіміне және олардың жағымсыз салдарына қарай ұзартылады.

5. Форс-мажорлық жағдайлар туындаған кезде Тараптар ақылға қонымды мерзімде қалыптасқан мән-жайларды шешу жолдарын іздеу үшін келіссөздер жүргізеді және осы мән-жайлардың салдарын барынша азайту үшін барлық амалдарды пайдаланады.

### 8. Хабарламалар

Осы Келісімде көзделген барлық хабарламалар жазбаша ресімделуге тиіс және кейін пошта арқылы жіберіле отырып, мына мекенжайларға факсимильді байланыс арқылы жіберілуі тиіс:

«Өскемен қаласындағы ҚР инвестициялар және даму министрлігі Геология және жер қойнауын пайдалану комитетінің «Шығысқазжерқойнауы» ШҚ өңіраралық геология және жер қойнауын пайдалану департаменті» РММ  
070004, Өскемен қ.,  
Тохтарова көшесі, 35  
тел. 8(7232) 26-65-48,  
факс 8(7232) 26-79-92

«Казцинк» ЖШС  
070002, Өскемен қ., Промышленная к-сі, 1  
тел. 291-424, 291-001, факс. 291-414.  
БСН 970140000211  
Есепшот: KZ15965F010001328513  
Алушы Банкі: «ForteBank» АҚ  
БСК: IRTYKZKA

### 9. Құпиялылық

1. Тараптар Қазақстан Республикасының заңнамасына сәйкес осы Келісімнің қолданылу мерзімі ішінде оның және жататын барлық құжаттар, ақпараттар және есептер жөніндегі құпиялылық шарттарын сақтайды.

2. Тараптардың ешқайсысы, басқа Тараптар жазбаша келісім алмай, құпия болып табылатын және мына Келісім мазмұнына қатысты немесе осы Келісімнің ережелерін іске асырумен байланысты ақпаратты мына:

- 1) ақпарат сот тергеуі барысында пайдаланылған;
- 2) егер үшінші тұлға мұндай ақпараттың құпиялылығы шарттарын сақтау және ол ақпаратты Тараптар белгілеген мақсаттарда және Тараптар анықтаған мерзімде ғана пайдалану міндеттемесін өзіне алған жағдайда, ақпарат Тараптардың біріне Келісім бойынша қызмет көрсететін үшінші

дней со дня их возникновения или прекращения с приложением соответствующего документа, выданного торгово-промышленной палатой Республики Казахстан.

4. Срок исполнения обязательств сторонами по настоящему соглашению отодвигается соразмерно сроку действия форс-мажорных обстоятельств и их негативных последствий.

5. При возникновении форс-мажорных обстоятельств Стороны в разумный срок проводят переговоры для поиска решения сложившейся ситуации и используют все средства для сведения к минимуму последствий таких обстоятельств.

### 8. Уведомления

Все предусмотренные настоящим Соглашением уведомления должны оформляться в письменной форме и передаваться по факсимильной связи с последующим отправлением почтой на следующие адреса:

РГУ «ВК межрегиональный департамент геологии и недропользования Комитета геологии и недропользования Министерство по инвестициям и развитию РК»  
070004, г. Усть-Каменогорск,  
ул. Тохтарова, 35  
тел. 8(7232) 26-65-48,  
факс 8(7232) 26-79-92

ТОО «Казцинк»  
070002 г. Усть-Каменогорск, ул. Промышленная, 1  
тел. 291-424, 291-001, факс. 291-414.  
БИН 970140000211  
Расчетный счет: KZ15965F010001328513  
Банк получателя: АО «ForteBank»  
БИК: IRTYKZKA

### 9. Конфиденциальность

1. Стороны, в соответствии с законодательством Республики Казахстан, соблюдают условия конфиденциальности по всем документам, информации и отчетам, относящимся к предмету настоящего соглашения в течение срока его действия.

2. Ни одна из Сторон, без получения письменного согласия другой Стороны, не вправе раскрывать информацию, касающуюся содержания Соглашения, являющуюся конфиденциальной и связанную с реализацией положений настоящего Соглашения, кроме случаев:

- 1) когда информация используется в ходе судебного разбирательства;
- 2) когда информация предоставляется третьим лицам, оказывающим услуги одной из Сторон по соглашению, при условии, что такое третье лицо берет на себя обязательство соблюдения условий конфиденциальности такой информации и

*Скоордине*

тұлғаларға берілген;  
 3) егер кез келген ақпаратты, соның ішінде банктік құпия болып табылатын, пайдаланушының кез келген, соның ішінде Қазақстан Республикасынан тыс жерлердегі шетел банктерінде ашылған банк шотына қатысты ақпаратты алуға мүмкіндігі бар салық немесе Қазақстан Республикасының басқа уәкілетті мемлекеттік органдарына ақпарат берілетін жағдайлардан басқа жағдайда жария етуге құқығы жоқ.

**10. Дауларды реттеу**

1. Осы Келісімді түсіндіруге немесе қолдануға қатысты Тараптар арасындағы кез келген дау консультациялар және келіссөздер жолымен шешіледі.

2. Реттелмеген даулар Қазақстан Республикасының заңнамасына сәйкес сот тәртібімен шешіледі.

**11. Қорытынды ережелер, келісімнің күшіне енуі және қолданысын тоқтату**

1. Осы Келісім оған Тараптар қол қойған күнінен бастап күшіне енеді және Келісімшарттың қолданылу мерзіміне сәйкес аяқталады.

2. Осы Келісім қолданыстағы Қазақстан Республикасы заңнамасына сәйкес түсіндіріледі және реттеледі.

3. 20 17 жылғы «10» 10 Өскемен қаласында қазақ және орыс тілдерінде, бірдей заңды күші бар 2 (екі) данада, әрбір тарапқа 1 (бір) данадан жасалды. Егер осы Келісімнің ережелерін түсіндіруге келіспеушіліктер болған жағдайда, тараптар орыс тіліндегі мәтінге жүгінеді.

использования ее только в установленных Сторонами целях и на определенный Сторонами срок;

3) когда информация предоставляется налоговым или иным уполномоченным государственным органам Республики Казахстан, которые имеют доступ к любой информации, в том числе являющейся банковской тайной, относящейся к любым банковским счетам пользователя, в том числе открытым в иностранных банках за пределами Республики Казахстан.

**10. Урегулирование споров**

1. Любой спор между Сторонами относительно толкования или применения настоящего Соглашения разрешается путем консультаций и переговоров.

2. Неурегулированные споры разрешаются в судебном порядке в соответствии с законодательством Республики Казахстан.

**11. Заключительные положения, вступление в силу и прекращение действия соглашения**

1. Настоящее Соглашение вступает в силу со дня подписания его Сторонами и заканчивается сроком действия Контракта.

2. Настоящее Соглашение интерпретируется и регулируется в соответствии с действующим законодательством Республики Казахстан.

3. Совершено в городе Усть-Каменогорск «10» 10 2017 года в 2 (двух) экземплярах на государственном и русском языках, имеющих одинаковую юридическую силу, по 1 (одному) экземпляру для каждой из Сторон. В случае наличия разногласий в толковании положений настоящего Соглашения, стороны обращаются к тексту на русском языке.

Уәкілетті орган / Уполномоченный орган



С.И. Келеманов

Пайдаланушы / Пользователь

ТОО «Казцинк»



И.В. Чугунов

*С.Колдина*

ҚАЗАҚСТАН РЕСПУБЛИКАСЫ  
ИНВЕСТИЦИЯЛАР ЖӘНЕ ДАМУ  
МИНИСТРЛІГІ

МИНИСТЕРСТВО  
ПО ИНВЕСТИЦИЯМ И РАЗВИТИЮ  
РЕСПУБЛИКИ КАЗАХСТАН

ХАТТАМА

ПРОТОКОЛ

Астана қаласы

«00» сентябрь 2017 года  
город Астана

Заседания рабочей группы  
по проведению прямых переговоров по предоставлению права  
недропользования на разведку и добычу полезных ископаемых

Присутствовали:

*от Министерства по инвестициям и развитию Республики Казахстан:*

1. Токтабаев Т.С. – вице-министр по инвестициям и развитию Республики Казахстан, председатель;
2. Займишев Р.Н. – директор Департамента недропользования МИР РК, заместитель председателя;
3. Сыздыханова Т.О. – руководитель управления по предоставлению права недропользования Департамента недропользования МИР РК, секретарь;
4. Байтов К.К. – заместитель председателя Комитета индустриального развития и промышленной безопасности МИР РК;
5. Сатиев Т.Б. – заместитель председателя Комитета геологии и недропользования МИР РК;
6. Мантаева А.Б. – заместитель директора Департамента недропользования МИР РК;
7. Шалабаев А.Ж. – заместитель директора Департамента недропользования МИР РК;
8. Калиев А.Б. – руководитель управления исполнения контрактных обязательств Департамента недропользования МИР РК;
9. Байкасинов А.Р. – главный эксперт управления контрактов Департамента недропользования МИР РК.

*от ТОО «Казцинк»:*

- Куанышев Н.Р. – исполнительный директор по взаимодействию с органами госуправления ТОО «Казцинк»;
- Бенеш В. – исполнительный директор по геологоразведке ТОО «Казцинк»;
- Кожевников С.Н. – региональный менеджер по геологоразведке Управления геологоразведочных работ ТОО «Казцинк»;
- Айткелдиев Г.М. – главный специалист Представительства ТОО «Казцинк» в г. Астана.

*Кожевников* 1



**Повестка дня:**

Рассмотрение заявки ТОО «Казцинк» по площади Ревнюшинская в Восточно-Казахстанской области на основе прямых переговоров согласно подпункту 4-1) пункта 2 статьи 35 Закона Республики Казахстан «О недрах и недропользовании» от 24 июня 2010 года (далее – Закон о недрах).

**СЛУШАЛИ:**

Бенеш В. - текст доклада прилагается.

По результатам обсуждения заявки ТОО «Казцинк» в соответствии со статьями 56-59 Закона о недрах, принято следующее **РЕШЕНИЕ:**

**I. Предоставить право на заключение соответствующего контракта на недропользование с соблюдением процедур, предусмотренных Законом о недрах, ТОО «Казцинк» на разведку полиметаллических руд и благородных металлов на площади Ревнюшинская в Восточно-Казахстанской области.**

Стороны уведомлены, что в соответствии с пунктом 1 статьи 35 Закона о недрах предоставление права недропользования производится путем заключения контракта, а также в соответствии с пунктом 9 Правил предоставления права недропользования, утвержденных постановлением Правительства Республики Казахстан от 30 декабря 2010 года № 1456, право недропользования считается предоставленным и возникшим с момента вступления в силу контракта.

**II. Компетентный орган и ТОО «Казцинк» в соответствии с пунктом 3 статьи 58 Закона о недрах, путем переговоров совместно определили предварительные условия контракта на разведку:**

1. Размер подписного бонуса – 25 000 000 (двадцать пять миллионов) тенге.

При этом стороны отмечают, что в запрашиваемую территорию, включается площадь Богатыревского рудопроявления, которое было подготовлено за счет гос.бюджетных средств в сумме 3 348 214,25 тенге для выставления на аукцион по предоставлению права недропользования.

Кроме того, в запрашиваемую территорию включается площадь поисковых работ на которую в 2014 году в рамках программы 089 «Обеспечение рационального и комплексного использования недр и повышение геологической изученности территории Республики Казахстан» подпрограмма 102 «Региональные, геолого-съёмочные, поисково-оценочные и поисково-разведочные работы» за счет средств республиканского бюджета

*Комиссия*

составлена проектно-сметная документация «Крупномасштабные площадные поисковые работы на выявление золото-полиметаллических месторождений в Зыряновском рудном районе, Ревнюшинская площадь», сумма затраченная государством на проектирование составила 8 111 568 тенге.

В целях возмещения понесенных затрат стоимость вышеуказанных работ в общей сумме 11 459 782,25 тенге включена в размер подписного бонуса.

Также, расчет подписного бонуса произведен с учетом запасов месторождения:

Селекционное (№ 581-А, 2007) – запасы руды  $C_2$  – 3732,7 тыс. т, забалансовые – 216,1 тыс. т, золота (1,64 г/т)  $C_2$  – 6109 кг, забалансовые – 44,0 кг.

Стороны соглашаются, что в случае выявления неточностей при расчете стартового подписного бонуса, в результате чего подписной бонус оказался ниже расчетного, сторонами будет принято решение об изменении размера подписного бонуса.

В соответствии со статьей 315 Налогового кодекса Республики Казахстан подрядчик обязан оплатить 50 % подписного бонуса в течение 30 календарных дней с даты подписания настоящего протокола.

2. Стороны соглашаются, что минимальный размер казахстанского содержания в кадрах, закупаемых работах и услугах составит:

Работы (от общей стоимости работ) не менее	Услуги (от общей стоимости услуг) не менее	Кадры (в процентах от общей численности занятого персонала)*		
		Руководящий состав	Специалисты с высшим и средним профессиональным образованием	Рабочие
50 %	50%	50 %	50 %	50 %

Стороны соглашаются, что окончательный размер казахстанского содержания будет определен после утверждения проектного документа в соответствии со статьей 64 Закона о недрах перед подписанием контракта на рабочей группе компетентного органа.

3. Размер расходов на социально-экономическое развитие региона и его инфраструктуры – ежегодно производить отчисления на социально-экономическое развитие региона и развитие его инфраструктуры сумму не менее 2 000 000 (два миллиона) тенге ежегодно путем перечисления в местный бюджет.

Стороны соглашаются, что окончательный размер социальных отчислений будет уточнен перед подписанием контракта на рабочей группе компетентного органа.

*Комплекс*

### III. Особые условия

1. Согласно протоколу заседания Межведомственной Комиссии по рассмотрению вопросов признания производственной деятельности (технологического процесса) субъектов индустриально – инновационной деятельности деятельностью (технологическим процессом), связанной с недропользованием при Министерстве по инвестициям и развитию от 11 ноября 2016 года производственная деятельность (технологический процесс) ТОО «Казцинк» по проекту «Модернизация производства Зырянского горно-обогатительного комплекса» (далее - Проект) признана деятельностью (технологическим процессом), связанной с недропользованием. В целях реализации указанного Проекта ТОО «Казцинк» разрешено участие в прямых переговорах на получение права недропользования на разведку Ревнюшинской площади в Восточно-Казахстанской области при условии выполнения ТОО «Казцинк» реконструкции Зырянской горно-обогатительной фабрики с увеличением объема переработки руды с 2,25 до 3,0 млн. тонн в год в целом по Проекту. Сумма инвестиции по указанному Проекту составляет 2.5 млрд. тенге, планируемая сумма затрат на геологоразведочные работы по Ревнюшинской площади в Восточно-Казахстанской области – более 1 млрд. тенге на 6 лет.

2. В связи с тем, что право недропользования предоставляется в соответствии с пп. 4-1) п.2 статьи 35 Закона РК «О недрах и недропользовании» в качестве меры государственной поддержки проектов индустриально-инновационного развития в контракте необходимо предусмотреть обязательство недропользователя о реализации указанного проекта.

3. В случае неисполнения вышеуказанных обязательств Компетентный орган вправе в одностороннем порядке досрочно прекратить действие контракта.

4. Обстоятельства, выявленные в ходе работы по подготовке и согласованию контракта, влияющие на условия проведения прямых переговоров, могут быть основанием для проведения дополнительных переговоров и внесения изменений и дополнений в указанный протокол.

В случае наличия существенных изменений и дополнений к условиям настоящего протокола, а также недостижения договоренности между сторонами в указанных случаях, протокол прямых переговоров в полном объеме будет считаться недействительным.

5. Стороны отмечают, что на заявленной площади проводятся работы по государственному геологическому изучению недр за счет средств госбюджета (далее - ГГИН) по Договорам, заключенных с межрегиональным департаментом Комитета геологии и недропользования МИР РК – Поискно-оценочные работы на участке

*Комитет*

Парьгинский до 31 декабря 2017 года, территория, которой подлежит исключению. По истечении срока действия Договора, площадь указанного ГГИН включается в заявляемую Ревнюшенскую площадь в установленном законодательством порядке.

Средства затраченные на проведение ГГИН подлежат возмещению в качестве платежа исторических затрат в соответствии с Кодексом РК «О налогах и других обязательных платежах в бюджет (Налоговый кодекс)» от 10 декабря 2008 года № 99-IV.

6. Координаты угловых точек предполагаемой контрактной территории:

№ точек	Северная широта			Восточная долгота		
1	49	34	00	84	20	00
2	49	37	00	84	14	00
3	49	50	00	84	10	00
4	49	57	00	84	15	00
5	49	58	00	84	22	00
6	49	47	00	84	27	00
7	49	35	00	84	30	00

и будут уточнены:

- в период выдачи геологического отвода;
- в случае попадания части контрактной территории на участки особо охраняемых природных территории, территорий ограниченного природопользования и других случаев невозможности предоставления земельных участков для целей недропользования.

Необходимо отметить, что на площади располагается Нижне-Тургусунский Государственный природный заказник.

Кроме того, из запрашиваемой территории - Ревнюшенская площадь исключаются месторождения с утвержденными промышленными запасами, а также действующие контрактные территории с учетом выданных на глубину отводов.

7. Подрядчик обязан обеспечить разработку проектного документа в порядке и сроки, установленными статьей 64 Закона о недрах.

8. В соответствии с пунктом 2 статьи 68 Закона о недрах срок заключения контракта для проведения разведки не должен превышать восемнадцать месяцев с даты подписания настоящего протокола прямых переговоров.

*Кочневский* 5

IV. Кроме того, стороны договорились, что ТОО «Казцинк» принимает обязательства по организации финансирования подготовки и переподготовки казахстанского персонала


Заявитель обязуется осуществлять в период проведения разведки ежегодное финансирование обучения, повышения квалификации и переподготовки работников, являющихся гражданами Республики Казахстан, задействованных при исполнении контракта и (или) обучение граждан Республики Казахстан по перечню специальностей согласованному с компетентным органом, в размере 1% от затрат на разведку.


Председатель:


Заместитель председателя:

Секретарь:


Члены комиссии:


 Т. Токтабаев


 Р. Баймишев


 Т. Сыздыханова

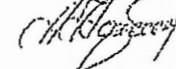
 К. Баитов

 Т. Сатиев


 А. Мангаева


 А. Шалабаев

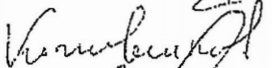
 А. Калиев

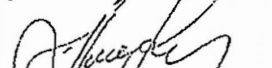
 А. Байкасинов

от ТОО «Казцинк»:

 Н. Куанышев

 В. Бенеш

 С. Кожевников

 Г. Айткелдиев

**Центральная комиссия по разведке и разработке  
полезных ископаемых**

**ПРОТОКОЛ № 115.3**

**Заседания Центральной комиссии по разведке и разработке  
полезных ископаемых**

г. Астана

5 октября 2017 г.

**Председательствовал:**

Т. Токтабаев – Председатель Центральной комиссии по разведке и разработке полезных ископаемых МИР РК.

**Присутствовали:**

Р. Баймишев, А. Рахимов, М. Капенова, Д. Салимбаев, А. Байкасинов, Ж.-Т. Байдалина, Д. Тлеубеков, Р. Джанкутов, Б. Садық, А. Пшенбаев (приглашенный), Б. Мукашев (приглашенный).

От ТОО «Казцинк»: С. Семенов, С. Кожевников, Н. Каменский.

**Повестка дня:** Проект поисковых работ на Ревнюшинском блоке Зырянского рудного района в Восточно-Казахстанской области.

**Основания для рассмотрения:**

1. ППН от 20.06.2017г.;
2. Статья 65 Закона «О недрах»;
3. Объем предполагаемых инвестиций – 1 294 020 000 тенге;
4. Срок проекта – 6 лет.












**В ходе рассмотрения проекта были даны следующие замечания:**

1. Обязательства недропользователя необходимо привести с нормами действующего законодательства в области недропользования;

2. Недропользователю необходимо доработать Проект по вопросу согласования особо охраняемых территорий и представить повторно на Экологическую экспертизу. Так, в соответствии с приказом Министра охраны окружающей среды Республики Казахстан от 28 июня 2007 года № 204-п. для второй стадии проведения ОВОС, предусматривается детальный анализ в полном объеме всех аспектов воздействия конкретных объектов и сооружений намечаемой хозяйственной деятельности на окружающую среду. Однако в проекте отсутствуют сведения и описание по особо охраняемым объектам (Тургусунский заповедник), степень воздействия, предполагаемые работы, статус и охранной зоны, особые условия заповедника и др.

**Решение:** ЦКРР рекомендует, Проект поисковых работ на Ревнюшинском блоке Зыряновского рудного района в Восточно-Казахстанской области, после положительного заключения экологической экспертизы скорректированного проекта к утверждению в уполномоченном органе по изучению и использованию недр.

**Присутствовали:**

- Г. Токтабаев 
- Р. Баймишев 
- А. Рахимов 
- М. Капенова 
- Д. Салимбаев 
- А. Байкасинов 
- Ж-Т. Байдалика
- Д. Тлеубеков 
- Р. Джанкутов 
- Б. Садық 
- А. Пшенбаев (приглашенный) 
- Б. Мукашев (приглашенный) 



ГЕОЛОГИЯ ЖӘНЕ ЖЕР ҚОЙНАУЫН  
ПАЙДАЛАНУ КОМИТЕТІ

КОМИТЕТ ГЕОЛОГИИ И  
НЕДРОПОЛЬЗОВАНИЯ

010000, Астана қ. Ә. Мәмбетов көшесі, 32  
тел.: 8 (7172) 390310, факс: (7172) 390440  
e-mail: komgeo@geology.kz

010000, Астана, ул. А. Мамбета, 32  
тел.: 8 (7172) 390310, факс: (7172) 390440  
e-mail: komgeo@geology.kz

23.01.2018г. № 27-7/263-КТ

На исх: № 50-01/04-01/11-1143 от 11.01.2018 г.

ТОО «Казцинк»  
070002, г. Усть-Каменогорск  
Ул. Промышленная -1  
тел: 8(7232)29-14-24  
факс: 8(7232) 29-14-14  
e-mail: kazzinc@kazzinc.com

к сведению: МД «Востказнедра»

ТОО «Казцинк» предоставлено право недропользования на разведку полиметаллических руд и благородных металлов на площади Ревнюшенская в Восточно-Казахстанской области. (Протокол Заседания рабочей группы по проведению прямых переговоров от 20 июня 2017 года).

На основании рекомендаций Центральной комиссии по разведке и разработке полезных ископаемых Министерства по инвестициям и развитию РК (Протокол №115.3 от 05 октября 2017 года) утверждается «Проект поисковых работ на Ревнюшенском блоке Зыряновского рудного района (геологоразведочные работы) в Восточно-Казахстанской области» со следующими показателями:

Сводная таблица основных проектных объемов работ

Наименование работ и затрат	Ед. изм.	Общие объемы	Год отработки					
			1	2	3	4	5	6
Геологические маршруты	км	80	50	10	10	5	5	-
Площадные геохимические исследования	проба	2500	2500	-	-	-	-	-
Колонковое бурение поисковых и разведочных скважин	м	25300	-	5500	5500	5500	5500	3300
	скв	23	-	5	5	5	5	3
Площадные геофизические работы: Аудио-магнитотеллурическое зондирование (АМТЗ)	ф.т	1560	1560	-	-	-	-	-
	км <sup>2</sup>	223	223	-	-	-	-	-
Геофизическая исследования скважин:								



каротаж	м	25300	-	5500	5500	5500	5500	3300
Опробование:								
штучные пробы	проба	120	60	15	15	15	15	-
керновые пробы с контролем	проба	16906	-	3667	3667	3667	3667	2238
минералогические пробы 25-30 кг	проба	5	-	-	-	-	-	5
типовые технологические пробы 250-300 кг	проба	2	-	-	-	-	-	2
сортовые технологические пробы 250-300 кг	проба	4	-	-	-	-	-	4
пробы для определения коэффициента неравномерности	проба	1	-	-	-	-	-	1
Обработка проб:								
штучные пробы	проба	120	60	25	25	5	5	-
керновые пробы	проба	16906	-	3667	3667	3667	3667	2238
рыхлых почвенных проб	проба	2500	2500	-	-	-	-	-
Камеральная обработка	отчет	1	-	-	-	-	-	1
<b>ВСЕГО по проекту</b>	<b>тыс. тенге</b>	<b>1 358 414</b>						

Площадь геологического отвода составляет – 630,86 км<sup>2</sup>.

По результатам работ планируется составление ТЭО оценочных кондиций и подсчет запасов по категориям С<sub>2</sub> - С<sub>1</sub> и прогнозные ресурсы категории Р<sub>1</sub> с утверждением их в ГКЗ РК.

Недропользователю необходимо обеспечить представление утвержденного проектного документа в МД «Востказнедра» на бумажном и электронном носителях для хранения и использования в работе.

Председатель



А. Надырбаев

Исп: А. Урпекова  
Тел: 39-02-69

№ исх: 27-7-1/294-ВН от: 20.03.2018

№ БХ: 27-7-1/294-ВН от: 20.03.2018

2018 жылғы 12 наурыздағы № 18-2/174- ішкі хатқа

**Р. Баймишевке**

Геология және жер қойнауын пайдалану комитеті, 2010 жылғы 24 маусымдағы «Жер қойнауын және жер қойнауын пайдалану туралы» Қазақстан Республикасы заңының 63 бабына сәйкес Қазақстан Республикасы Инвестициялар және даму министрлігі (әрі қарай - Құзыретті орган) және «Казцинк» ЖШС-нің Шығыс Қазақстан облысында орналасқан Резнюшинская алаңында полиметалдар кендерін және асыл металдарды барлауға арналған Келісімшарт жобасының Жұмыс бағдарламасын қарастырып, жер қойнауын ұтымды және кешенді пайдалану жағынан оны келісімдейді.

Қосымша: *Келісімшарт жобасының Жұмыс бағдарламасы*

**Т. Сатиев**

Орынд.: А. Үрпекова  
Э9-02-69

05.04.2018 ЭҚАБЖ МО (7.22.1 нұсқасы) Электрондық құжаттың көшірмесі. ЭЦҚ-ны тексерудің нәтижесі оң.

№ исх: 6-1-23/556/П от: 06.04.2018

ҚАЗАҚСТАН РЕСПУБЛИКАСЫ  
ӘДІЛЕТ МИНИСТРЛІГІ



МИНИСТЕРСТВО ЮСТИЦИИ  
РЕСПУБЛИКИ КАЗАХСТАН

110000, Астана қаласы,  
“Министрліктер үйі”, Мәңгілік ел даңғылы, 8  
тел. 8 (7172) 74-07-97, факс: 8 (7172) 74-09-54,  
e-mail: kanc@adilet.gov.kz

010300, город Астана,  
“Дом министерств”, проспект Мәңгілік ел, 8  
тел. 8 (7172) 74-07-97, факс: 8 (7172) 74-09-54,  
e-mail: kanc@adilet.gov.kz

№

**Министерство по  
инвестициям и развитию  
Республики Казахстан**

*на письмо № 04-2-18/7595-И от 12 марта 2018 года*

Министерство юстиции Республики Казахстан (далее - *Министерство*), рассмотрев проект контракта на разведку руд полиметалла и благородного металла Ревнеошинского рудного района Восточно-Казахстанской области (далее – *Проект*), заключенного между Министерством по инвестициям и развитию Республики Казахстан и ТОО «Казцинк», сообщает следующее.

Согласно пункту 5 Правил осуществления правовой экспертизы проектов контрактов на недропользование, утвержденных приказом Министра юстиции Республики Казахстан от 20 января 2015 года № 25, для проведения правовой экспертизы проектов контрактов на проведение работ по разведке полезных ископаемых, компетентный орган представляет в Министерство следующие документы:

*сопроводительное письмо компетентного органа, указывающее на обладание лица правом на прямые переговоры;*

*протокол рабочей группы компетентного органа по ведению переговоров с лицом и проведению операции по условиям проекта контракта.*

Однако указанные документы не представлены.

Кроме того, в проекте рабочей группы, приложенного к Проекту, в тексте на казахском языке в столбце разделенном по годам годы указаны неверно.

На основании вышеизложенного, Министерство дает отрицательное заключение по Проекту.

**Ответственный секретарь**


**Д. Айтмухаметов**

*Исп. Р. Абдрашид, 740990*

№ исх: 6-1-23/556/Г-2 от: 06.06.2018

№ вх: 21458 от: 06.06.2018

ҚАЗАҚСТАН РЕСПУБЛИКАСЫ  
ӘДІЛЕТ МИНИСТРЛІГІ



61  
МИНИСТЕРСТВО ЮСТИЦИИ  
РЕСПУБЛИКИ КАЗАХСТАН

100000, Астана қаласы, Сәтпаев көшесі,  
Министрліктер үйі, Мәжіліс оталарының 8  
қаб. 8 (7172) 74-07-97 факс: 8 (7172) 74-09-54  
e-mail: kanz@adilet.gov.kz

010000, Астана қаласы, Бейбіт көшесі,  
Даму министрлігінің Үкіметтің Мәжіліс оталарының  
10 қаб. 8 (7172) 74-07-97 факс: 8 (7172) 74-09-54  
e-mail: kanz@adilet.gov.kz

Қазақстан Республикасы  
Инвестициялар және  
даму министрлігі

2018 жылғы 16 мамырдағы № 04-2-18/17736-И хатқа

Қазақстан Республикасы Әділет министрлігі Қазақстан Республикасы Инвестициялар және даму министрлігі мен «Қазцинк» ЖШС-і арасындағы, Шығыс Қазақстан облысы Ревнюшинская ауданында полиметал және асыл метал кендерін барлауға арналған келісімшарт жобасын қарап, оң қорытындысын ұсынады.

Жауапты хатшы

Д. Айтмухаметов

Орынб. Р. Әбдірашид, 740997

**ШЫҒЫС ҚАЗАҚСТАН  
ОБЛЫСЫ ӘКІМІНІҢ  
БІРІНШІ ОРЫНБАСАРЫ**



**ПЕРВЫЙ ЗАМЕСТИТЕЛЬ  
АКИМА ВОСТОЧНО-  
КАЗАХСТАНСКОЙ ОБЛАСТИ**

Қазақстан Республикасы, ШҚО  
070019, Өскемен қаласы, М. Горький көшесі, 40  
тел.: 26-42-42, факс: 26-13-63  
e-mail: chancellery@akimvko.gov.kz

Республика Казахстан, ВКО  
070019, г. Усть-Каменогорск, ул. М. Горького, 40  
тел.: 26-42-42, факс: 26-13-63  
e-mail: chancellery@akimvko.gov.kz

22.12.2016 № 2/25503

**«Казцинк» ЖШС-нің  
геологиялық барлау  
орындаушы директоры  
В. Бенешка**

Сіздің 2016 жылғы 28 қарашадағы № 50-34-20/815 хатыңызға сәйкес, ШҚО Зырян қаласында орналасқан, Ревнюшенская кен орнынан, полиметалл кенін барлау үшін өңірдің әлеуметтік-экономикалық инфрақұрылымның дамуына арналған аударым сомасы, жылына 2 000 000 теңге көлемінде рұқсат берілгенін хабарлаймыз.

**Н. Сақтағанов**

Орын: М. Мусапирбеков  
тел.: 26 53 62

## ПРОТОКОЛ

заседания Рабочей группы Министерства по инвестициям и развитию Республики Казахстан по ведению переговоров и обсуждению условий проекта Контракта на разведку полиметаллических руд и благородных металлов на площади Ревнюшенская в Восточно-Казахстанской области между Министерством по инвестициям и развитию Республики Казахстан (Компетентный орган) и ТОО «Казцинк» (Недропользователь).

Астана

15 февраля 2018 года

### ПРИСУТСТВОВАЛИ:

- Токтабаев Т.С. - вице-министр по инвестициям и развитию Республики Казахстан, председатель;
- Баймишев Р.Н. - директор Департамента недропользования Министерства по инвестициям и развитию Республики Казахстан, заместитель председателя;
- Шакиримов А.Б. - руководитель управления контрактов Департамента недропользования Министерства по инвестициям и развитию Республики Казахстан, секретарь;
- Пшенбаев А. С. - заместитель директора Департамента недропользования Министерства по инвестициям и развитию Республики Казахстан;
- Адамьшина Д.А. - заместитель директора Департамента недропользования Министерства по инвестициям и развитию Республики Казахстан;
- Капенова М. Р. - руководитель управления по предоставлению права недропользования Департамента недропользования Министерства по инвестициям и развитию Республики Казахстан;
- Мукашев Б.Т. - руководитель управления исполнения контрактных обязательств Департамента недропользования Министерства по инвестициям и развитию Республики Казахстан;
- Салимбаев Д.Ж. - руководитель управления инвестиционного сотрудничества в сфере недропользования Департамента недропользования Министерства по инвестициям и развитию Республики Казахстан;

- Кагиев Т.С. - руководитель управления мониторинга и контроля за рациональным и комплексным использованием недр Комитета геологии и недропользования Министерства по инвестициям и развитию Республики Казахстан;
- Байкасинов А.Р. - эксперт управления анализа и развития недропользования Департамента недропользования Министерства по инвестициям и развитию Республики;
- Байдалина Т-Ж. - главный эксперт управления контрактов Департамента недропользования Министерства по инвестициям и развитию Республики Казахстан;
- Рахимов А.Б. - эксперт управления контрактов Департамента недропользования Министерства по инвестициям и развитию Республики Казахстан.

От ТОО «Казцинк»: Чугунов И. В. - начальник службы геологоразведки.

**Председательствовал:** Т. Токтабаев.


**ПРЕДМЕТ РАССМОТРЕНИЯ:** проект Контракта на разведку полиметаллических руд и благородных металлов на площади Ревнюшенская в Восточно-Казахстанской области, заключаемого на основании Протокола прямых переговоров (Протокол от 20.06.2017г.).

**В ходе обсуждения были высказаны следующие замечания:**

1. Проект контракта привести в соответствие с действующим законодательством в области недропользования;
2. Рабочую программу разработать в соответствии с утверждённым проектным документом;
3. Пункт 22 раздела 6 Контракта изложить в следующей редакции:  
«22. В случае отсутствия информации о ценах полезных ископаемых, применяемых недропользователем при совершении сделок, применяются цены, не превышающие сложившиеся на мировых рынках цены на дату совершения сделки по приобретению Республикой Казахстан полезных ископаемых, за вычетом транспортных расходов и затрат на реализацию.  
Предельный объем приобретаемых полезных ископаемых не может превышать 70 % (семьдесят) от общего объема продукции, фактически добытой в соответствующем году».

**Решение:** проект Контракта на разведку полиметаллических руд и благородных металлов на площади Ревнюшенская в Восточно-Казахстанской области между Министерством по инвестициям и развитию Республики Казахстан и ТОО «Казцинк», рекомендовать к подписанию, после устранения вышеуказанных замечаний и получения положительных экспертиз в соответствующих государственных органах.


**Председатель:**

 Т. Токтабаев

**Заместитель председателя:**

 Р. Баймишев

**Секретарь:**

 А. Шакиримов


**Члены рабочей группы:**

 А. Пшенбаев

 Д. Адамышина


 М. Капенова


 Б. Мукашев

 Д. Салимбаев


 Т. Калиев

 А. Байкасинов

 Т-Ж. Байдалина

 А. Рахимов

**От компании:**

 И. Чугунов



Қазақстан Республикасы Инвестициялар және даму министрлігі (Құзыретті орган) мен «Қазцинк» АҚ (Жер қойнауын пайдаланушы) арасында жасалған Шығыс-Қазақстан облысындағы Ревнюшенская алаңында полиметалл кендері мен асыл металдарды барлауға арналған Келісімшарт жобасының шарттарын талқылау және келіссөз жүргізу бойынша Қазақстан Республикасы Инвестициялар және даму министрлігі жұмыс тобының отырысының

## ХАТТАМАСЫ

Астана қ.

2018 жылғы 15 ақпан

### КАТЫСҚАНДАР:

- |                |   |
|----------------|---|
| Тоқтабаев Т.С. | - Қазақстан Республикасы Инвестициялар және даму вице-министрі, төраға;   |
| Баймишев Р.Н.  | - Қазақстан Республикасы Инвестициялар және даму министрлігі Жер қойнауын пайдалану департаментінің директоры, төрағаның орынбасары;  |
| Шакиримов А.Б. | - Қазақстан Республикасы Инвестициялар және даму министрлігінің Жер қойнауын пайдалану департаменті келісімшарттар басқармасының басшысы.   |
| Пшенбаев А.С.  | - Қазақстан Республикасы Инвестициялар және даму министрлігінің Жер қойнауын пайдалану департаменті директорының орынбасары;  |
| Адамышина Д.А. | - Қазақстан Республикасы Инвестициялар және даму министрлігінің Жер қойнауын пайдалану департаменті директорының орынбасары;  |
| Мұқашев Б.Т.   | - Қазақстан Республикасы Инвестициялар және даму министрлігінің Жер қойнауын пайдалану департаменті келісімшарттық міндеттемелерді орындау басқармасының басшысы;                         |
| Капенова М.Э.  | - Қазақстан Республикасы Инвестициялар және даму министрлігінің Жер қойнауын пайдалану департаменті жер қойнауын пайдалану құқығын беру басқармасының басшысы;                            |
| Сәлімбаев Д.Ж. | - Қазақстан Республикасы Инвестициялар және даму министрлігінің Жер қойнауын пайдалану департаменті жер қойнауын пайдалану саласындағы инвестициялық ынтымақтастық басқармасының басшысы; |

- Қалиев Т.С. - Қазақстан Республикасы Инвестициялар және даму министрлігінің Геология және жер қойнауын пайдалану комитеті мониторинг және жер қойнауын ұтымды және кешенді пайдалану басқармасының басшысы;
- Байдалина Т.Ж. - Қазақстан Республикасы Инвестициялар және даму министрлігінің Жер қойнауын пайдалану департаменті келісімшарттар басқармасының бас сарапшысы;
- Байқасынов А.Р. - Қазақстан Республикасы Инвестициялар және даму министрлігінің Жер қойнауын пайдалану департаменті жер қойнауын пайдалануға анализ бен даму басқармасының сарапшысы;
- Рахимсв А.Б. - Қазақстан Республикасы Инвестициялар және даму министрлігінің Жер қойнауын пайдалану департаменті келісімшарттар басқармасының сарапшысы.

«Казцинк» ЖШС атынан:

Чугунов И. В. – геологиялық барлау қызметінің басшысы.

**Төрағалық етуші:** Т. Тоқтабаев.


**Қаралған мәселе:** 2017 жылғы 20 маусымдағы тікелей келіссөздер хаттамасына сәйкес Қазақстан Республикасы Инвестициялар және даму министрлігі мен «Казцинк» АҚ арасында жасалған Шығыс-Қазақстан облысындағы Ревнюшенская алаңында полиметалл кендері мен асыл металдарды барлауға арналған Келісімшарт жобасы.

**Талқылау барысында келесі ескертулер айтылды:**

1. Келісімшарт жобасын жер қойнауын пайдалану саласында қолданыстағы заңнамаға сәйкес келтіру қажет;
2. Жұмыс бағдарламасын бекітілген жобалық құжатқа сәйкес дайындау қажет.
3. Келісімшарт жобасының 22 тармағы келесі редакциямен баяндалсын:  
 «22. Мәмілелерді жасау кезінде жер қойнауын пайдаланушы қолданатын, пайдалы қазбалардың бағасы туралы ақпарат болмаған жағдайда, көлік және өндіруге арналған шығындарды шегере отырып Қазақстан Республикасының пайдалы қазбаларды сатып алу бойынша мәмілелер жасаған күнгі әлемдік нарықтық бағадан аспайтын баға қолданылады.  
 Сатып алынатын пайдалы қазбалардың шекті көлемі тиісті жылдағы өнімдердің жалпы, нақты өндіру мөлшерінің 70% асып кетпеуге тиісті».

**ШЕШІМ:** Қазақстан Республикасы Инвестициялар және даму министрлігі мен «Казцинк» АҚ арасында жасалған Шығыс-Қазақстан облысындағы Ревнюшенская алаңында полиметалл кендері мен асыл металдарды барлауға арналған Келісімшарт жобасы аталған ескертулер жойғаннан және тиісті мемлекеттік органдардың оң қорытындыларын алғаннан кейін қол қоюға ұсынылсын.

**Төраға:**



Т. Тоқтабаев

**Төрағанын орынбасары:**

Р. Баймишев

**Хатшы:**

А. Шакиримов

**Жұмыс тобының мүшелері:**



А. Пшенбаев

Д. Адамьшина



М. Капенова



Б. Мұқашев



Д. Сәлімбаев



Т. Калиев



А. Байқасынов




А. Рахимов



Т.-Ж. Байдалина

**Компаниядан:**



И. Чугунов

Поступило в банк

ПЛАТЕЖНОЕ ПОРУЧЕНИЕ № 337090

23.10.2017

Отправитель денег ТОО "КАЗЦИНК" г.Усть-Каменогорск	БИК KZ15965F010001328513	Код 17	Сумма 3 220 698-00
БИН 970140000211	БИК IRTYKZKA		
Банк отправителя денег АО "FORTEBANK"	БИК KZ24070105KSN0000000	Кбе 11	
Бенефициар РГУ УПРАВЛЕНИЕ ГОСУДАРСТВЕННЫХ ДОХОДОВ П О ГОРОДУ УСТЬ-КАМЕНОГОРСК БИН 991040001526	БИК KKMFKZ2A		
Банк бенефициара ГУ "Комитет казначейства Министерства финансов РК"			
Банк-посредник			
Сумма прописью Три миллиона двести двадцать тысяч шестьсот девяносто восемь тенге 00 тиын			

Дата получения товара, оказания услуг " " г.

Назначение платежа (наименование товара, выполненных работ, указанных услуг, номеров и даты товарных документов, номера и даты договора и др реквизитов)

Код назнач. платежа	911
Код бюджет. классификации	201903
Дата	23.10.2017

ПЛАТА ЗА ПРЕДОСТ-ИЕ В ПОЛЬЗОВАНИЕ ИНФ. О НЕДРАХ ПО ДОГ.№ 103В от 10.10.2017 (РЕВНИЮШИНСКАЯ ПЛОЩАДЬ)

М.П.

ФИО руководителя

ИВАНОВА СВЕТЛАНА НИКОЛАЕВНА

ФИО главного бухгалтера

РЫБИНА ИРИНА ИГОРЕВНА

60

валютирования  
«FORTEBANK» АҚ  
ӨСКЕМЕН ҚАЛАСЫНДАҒЫ  
ФИЛИАЛЫ

23 ОКТ. 2017

« " " г.

ФИЛИАЛ АО «FORTEBANK»  
В ГОРОДЕ УСТЬ-КАМЕНОГОРСК  
(подписи ответственного)

69

Поступило в банк

ПЛАТЕЖНОЕ ПОРУЧЕНИЕ № 331844

Электронный платеж

25.08.2017

Отправитель денег БИН 970140000211	ТОО "КАЗЦИНК" г.Усть-Каменогорск	ИИК KZ159657010001328513	Код 17	Сумма 12 500 000-00
Банк отправителя денег АО "FORTEBANK"		БИК IRTYKZKA		
Бенефициар БИН 991040001526	РГУ УПРАВЛЕНИЕ ГОСУДАРСТВЕННЫХ ДОХОДОВ ПО ГОРОДУ УСТЬ-КАМЕНГОРСК	ИИК KZ24070105KSN0000000	Кбе 11	
Банк бенефициара Банк-посредник	ГУ "Комитет казначейства Министерства финансов РК"	БИК KKMFKZ2A		
Сумма прописью Двенадцать миллионов пятьсот тысяч тенге 00 тиын				

Дата получения товара, оказания услуг " " г.

Назначение платежа (наименование товара, выполненных работ, указанных услуг, номеров и даты товарных документов, номера и даты договора и др реквизитов)

Код назнач. платежа	911
Код бюджет. классификации	105305
Дата	25.08.2017
Филиал АО «FORTEBANK» в городе УСТЬ-КАМЕНГОРСК ФИЛИАЛЫ	

50% ПОДПИСНОЙ БОНУС ПО РЕВНЮШИНСКОЙ ПЛОЩАДИ

М.П.

ФИО руководителя

ИВАНОВА СВЕТАНА НИКОЛАЕВНА

РЫБИНА ИРИНА ИГОРЕВНА


63

25 АВГ 2017  
проверено банком - получено

ФИЛИАЛ АО «FORTEBANK»  
В ГОРОДЕ УСТЬ-КАМЕНГОРСК

Ирина Рыбина

70



**KAZZINC**

**ДОВЕРЕННОСТЬ № 50-14-08/348**

Республика Казахстан, Восточно-Казахстанская область, город Усть-Каменогорск,  
двадцать восьмое февраля две тысячи восемнадцатого года

Товарищество с ограниченной ответственностью «Казцинк» (далее - Товарищество), находящееся в Республике Казахстан, Восточно-Казахстанской области, 070002, городе Усть-Каменогорске, по улице Промышленная, 1, в лице **Генерального директора ТОО «Казцинк» Хмелева Александра Леонидовича**, действующего на основании Устава Товарищества, состоящей доверенностью уполномочивает

**Вице-президент по геологоразведке ТОО «Казцинк» Бенеша Владимира** (далее – Доверенный) представлять интересы Товарищества в Министерстве по инвестициям и развитию Республики Казахстан по заключению (подписанию) контракта на разведку полиметаллических руд и благородных металлов на Ревнюшинской площади в Восточно-Казахстанской области.

Для выполнения данного поручения Доверенный вправе подписать контракт на разведку полиметаллических руд и благородных металлов на Ревнюшинской площади в Восточно-Казахстанской области, подавать, подписывать, получать заявления и документы, а также выполнять другие действия и формальности.

Доверенность выдана с правом передоверия и действительна по тридцать первое декабря две тысячи восемнадцатого года включительно.

Генеральный директор

А. Л. Хмелев

Заместитель главного бухгалтера

Н. К. Мацакова



Промышленная к., 1  
Усть-Каменогорск,  
Республика Казахстан  
070002

ул. Промышленная, 1  
г. Усть-Каменогорск  
Республика Казахстан  
070002

БИН 970140000211  
тел +7 (7232) 291 424, 291 001  
факс +7 (7232) 291 414  
e-mail: kazzinc@kazzinc.com



КОШІРМЕ  
КОПИЯ



ҚАЗАҚСТАН РЕСПУБЛИКАСЫ ӘДІЛЕТ МИНИСТРАЛЫ

ШЫҒЫС ҚАЗАҚСТАН ОБЛЫСЫНЫҢ ӘДІЛЕТ ДЕПАРТАМЕНТІ  
ЗАҢДЫ ТҰЛҒАНЫ МЕМЛЕКЕТТІК ҚАЙТА ТІРКЕУ ТУРАЛЫ

КУӘЛІК

21128 - 1917 – ЖШС (ШК)

тіркеу нөмірі

970140000211

бизнес-сәйкестендіру нөмірі

Өскемен қаласы

2010 жыл « 23 » 04.

Заңды тұлғаның атауы:

«Казцинк»

ЖАУАЛКЕРШІЛІГІ ШЕКТЕУЛІ СЕРІКТЕСТІГІ

Тұрған жері:  
(мекен-жайы)

ҚАЗАҚСТАН РЕСПУБЛИКАСЫ, ШҚО, 070002,  
ӨСКЕМЕН қаласы,  
ПРОМЫШЛЕННАЯ көшесі, 1.

Алғашқы мемлекеттік тіркелген күні:

07.05.2009 ж.

КУӘЛІК ҚЫЗМЕТТІ ҚҰРЫЛТАЙ ҚҰЖАТТАРЫНА  
СӘЙКЕС ҚАЗАҚСТАН РЕСПУБЛИКАСЫ ЗАҢДАРЫ  
ШЕҢБЕРІНДЕ ЖҮЗЕГЕ АСЫРУ ҚҰҚЫҒЫН БЕРЕДІ

Бастық

*Handwritten signature*



Б. Браев

Серия В

№ 0459574

Рабочая программа Контракту на разведку полиметаллических руд и благородных металлов на Ревнюшенском блоке Лениногорского района в Восточно-Казахстанской области

Шығыс Қазақстан облысында орналасқан Ревнюшенка блогында полиметалл кендері мен асыл металдарды геологиялық барлау жұмыстарын жүргізудің

№ п/п	Виды работ/Жұмыс түрлері	Единица измерения/Өлшем бірлігі	Итого стоимость в тыс.тенге /Жыны мың теңгемен құны	1 год /1 жыл		2 год /2 жыл		3 год/3 жыл		4 год/4 жыл		5 год/5 жыл		6 год/6 жыл	
				Физ. Объем /Физ. Колемі	Стоимость в тыс.тенге /Мың теңгемен құны	Физ. Объем /Физ. Колемі	Стоимость в тыс.тенге /Мың теңгемен құны	Физ. Объем	Стоимость в тыс.тенге /Мың теңгемен құны	Физ. Объем /Физ. Колемі	Стоимость в тыс.тенге /Мың теңгемен құны	Физ. Объем /Физ. Колемі	Стоимость в тыс.тенге /Мың теңгемен құны	Физ. Объем /Физ. Колемі	Стоимость в тыс.тенге /Мың теңгемен құны
1	2	3	4	5	6	7	8	9	10	11	12	13	14	15	16
1	Подготов. работы и проектирование / Дайындау жұмыстары және жобалау	месяц/ай	6 300	3	6 300										
2	Геологические маршруты/Геологиялық бағыттар	км.	4 640	50	2 320	10	580	10	580	5	580	5	580		
3	Площадные геохимические исследования / Алаңдық геохимиялық зерттеулер	проба /сынама	1 250	2 500	1 250										
4	Колонковое бурение поисковых и разведочных скважин / Іздеу және барлау ұңғымаларын ұстындық бұрғылау	м. скв /дңг	688 160			5 500	149 600	5 500	149 600	5 500	149 600	5 500	149 600	3 300	89 760
5	Площадные геофизические работы итого, в т.ч.: / Алаңдық геофизикалық жұмыстар жыны, соның ішінде:	тыс.тенге/ мың теңге	159 120		159 120				0		0		0		0
5.1	Аудио-магнитотеллурическое зондирование (АМТЗ)/Аудио-магниттеллур зондау (АМТЗ)	д.т км <sup>2</sup>	159 120	1560 223	159 120										
6	Геофиз. исследования скважин итого, в т.ч.: / Ұңғымаларды геофиз. зерттеу, соның ішінде:	тыс.тенге/ мың теңге	159 155		0		32 425		32 425		32 425		32 425		29 455
6.1	каротаж	отр/мес/ай м	34 155			5 500	7 425	5 500	7 425	383 5 500	7 425	5 500	7 425	3 300	4 455
6.2	РВГИ	отр/мес/ай сечений/ кима	125 000			5	25000	5	25000	5	25000	5	25000	5	25000
7	Топографо-геодезические работы/ Ұңғымаларды геофиз. зерттеу, соның ішінде:	отр/мес	7 200	1	1 200	1	1 200	1	1 200	1	1 200	1	1 200	1	1 200
8	Опробование/Сынамалау	тыс.тенге/ мың теңге	8 559		36		1 842,5		1 842,5		1 842,5		1 842,5		1 153
8.1	штупные пробы/штупты сынамалар	проба / сынама	72	60	36	15	9	15	9	15	9	15	9		
8.2	керновые пробы с контролем/бақылау бар жынысөзек сынамалары	проба / сынама	8 453,00			3 667	1 833,5	3 667	1 833,5	3 667	1 833,5	3 667	1 833,5	2 238	1 119
8.3	минералого-технологические пробы/минералогиялық-технологиялық сынамалар	проба / сынама	6											5	6
8.4	типовые технологические пробы/минералогиялық-технологиялық сынамалар	проба / сынама	8											2	8
8.5	сортовые технологические пробы/типтік технологиялық сынамалар	проба/ сынама	16											4	16
8.6	пробы для определения коэффициента неравномерности/аркелкілік коэффициентін анықтауға арналған сынамалар	проба/ сынама	4											1	4
9	Итого полевые работы/Дала жұмыстары жыны:	тыс.тенге/ мың теңге	1 028 084		163 926		185 648		185 648		185 648		185 648		121 568
10	Обработка проб/Сынамаларды өңдеу:	тыс.тенге /мың теңге	44 904,8		5 883,00		8 491,60		8 491,60		8 445,60		8 445,60		5 147,40
10.1	штупные пробы/штупты сынамалар	проба/ сынама	276	60	138	25	57,5	25	57,5	5	11,5	5	11,5		
10.2	керновые пробы/жынысөзек сынамалары	проба/ сынама	38 883,8			3667	8 434,10	3667	8 434,10	3667	8 434,10	3667	8 434,10	2238	5 147,40
10.3	рыхлых почвенных проб/борпылдақ топырақ сынамалары	проба/ сынама	5 745	2 500	5 745										
11	Лабораторные работы итого/Зертхана жұмыстары жыны	тыс.тенге/ мың теңге	142 731		18 700		26 991		26 991		26 844		26 844		16 361
12	Камеральная обработка материалов и ревизионно-тематические исследования/ Материалдарды камералық өңдеу және тақырыптық-тексеру зерттеулері	партия/мес/ топтама/ай	72 000	6	12 000	6	12 000	6	12 000	6	12 000	6	12 000	6	12 000
13	Косвенные расходы /Жанама шығындар	тыс.тенге /мың теңге	13 739		2 109		2 108		2 106		2 106		2 614		2 696
14	Итого геолого-разведочных работ: / Геологиялық барлау жұмыстары жыны:	тыс.тенге /мың теңге	1 307 759		208 918		235 238		235 236		235 043		235 551		157 772
15	Обучение казахстанских специалистов (1 % от затрат на разведку) / Қазақстандық мамандарды оқыту (барлау шығындарының 1%)	тыс.тенге/ мың теңге	13 078		2 089		2 352		2 352		2 350		2 356		1 578
16	Подписка в бонус/Жазылу бонусы	тыс.тенге /мың теңге	12 500		12500										
17	Социально-экономические отчисления / Әлеуметтік-экономикалық аударымдар	тыс.тенге /мың теңге	12000		2000		2000		2000		2000		2000		2000
18	Отчисления в ликвидационный фонд (1 % от затрат на разведку) / Тарату қоры аударымдары (барлау шығындарының 1%)	тыс.тенге /мың теңге	13 078		2 089		2 352		2 352		2 350		2 356		1 578
19	Инвестиции, всего /Инвестициялар, барлығы	тыс. тенге /мың теңге	1 358 414		227 596,4		241 942,86		241 940,82		241 743,96		242 262,12		162 927,85

Жер қойнауын пайдалануды-басшы

Казинк ЖПС-нің геологиялық барлау жөніндегі вице-президенті В.Бенен





Приложение 1  
к Контракту № \_\_\_\_\_  
на право недропользования  
полиметаллических руд и  
благородных металлов  
(вид полезного ископаемого)  
разведка  
(вид недропользования)  
от 09.08.2019 2019 год  
рег.№ 1053-Р ТПИ

**РЕСПУБЛИКАНСКОЕ ГОСУДАРСТВЕННОЕ УЧРЕЖДЕНИЕ  
«КОМИТЕТ ГЕОЛОГИИ  
МИНИСТЕРСТВА ЭКОЛОГИИ, ГЕОЛОГИИ И ПРИРОДНЫХ  
РЕСУРСОВ РЕСПУБЛИКИ КАЗАХСТАН»**

**ГЕОЛОГИЧЕСКИЙ ОТВОД**

Предоставлен ТОО «Казцинк» для осуществления операций по недропользованию на площади **Ревнюшинская** на основании решения Компетентного органа (Протокол от 25.07.2019г) и Акта обследования части участка разведки от 14.08.2019.

Геологический отвод расположен в **Восточно-Казахстанской области**. Границы геологического отвода показаны на картограмме и обозначены угловыми точками: **с № 1 по № 7**.

Угловые Точки №/№	Координаты угловых точек					
	северная широта			восточная долгота		
	гр.	мин.	сек.	гр.	мин.	сек.
1	49	34	00	84	20	00
2	49	37	00	84	14	00
3	49	50	00	84	10	00
4	49	57	00	84	15	00
5	49	58	00	84	22	00
6	49	47	00	84	27	00
7	49	35	00	84	30	00

Площадь геологического отвода – **720,96 (семьсот двадцать целых девяносто шесть сотых) кв.км.**

**Из площади исключаются:** действующие объекты недропользования и объекты поисково-оценочных работ

Угловые точки №/№	Координаты угловых точек						Угловые точки №/№	Координаты угловых точек					
	северная широта			восточная долгота				северная широта			восточная долгота		
	гр.	мин.	сек.	гр.	мин.	сек.		гр.	мин.	сек.	гр.	мин.	сек.
Хвосты обогащения АО «Зыряновский свинцовый завод»							Месторождение Путнищевское						
1	49	45	29	84	18	33	1	49	51	11,72	84	16	58,82
2	49	45	26	84	18	51	2	49	52	21,97	84	16	50,62
3	49	45	02	84	18	55	3	49	53	3,826	84	18	2,217
4	49	44	45	84	18	55	4	49	53	15,486	84	18	3,813
5	49	44	45	84	18	43	5	49	53	23,272	84	18	39,87
6	49	44	41	84	18	30	6	49	53	13,385	84	19	0,739
7	49	44	37	84	18	28	7	49	52	0,753	84	19	0,855
8	49	44	36	84	18	24	8	49	52	0,899	84	19	38,295
9	49	44	35	84	18	20	9	49	51	20,87	84	19	25,53
10	49	44	40	84	18	10	10	49	51	17,9	84	19	16,01
11	49	44	44	84	18	12	11	49	50	56,02	84	19	31,86
12	49	44	47	84	18	09	12	49	50	37,31	84	19	24,43
13	49	44	50	84	18	09	13	49	50	10,4	84	19	41,97
14	49	44	48	84	17	59	14	49	50	19,241	84	17	57,166
15	49	44	53	84	17	50	15	49	50	53,933	84	17	7,376
16	49	45	00	84	17	56	Площадь – 13,67 кв.км, глубина – 150 м						
Площадь – 1,31 кв.км													

Месторождение Греховское, участок №1 – I, II Греховской и Снегиревской рудных зон							Месторождение Греховское, участок №2 - Александровский						
1	49	40	52,20	84	23	14,68	1	49	41	01,21	84	22	14,82
2	49	40	59,52	84	23	23,26	2	49	41	00,48	84	22	39,81
3	49	40	59,70	84	24	00,17	3	49	40	56,81	84	22	48,98
4	49	40	50,16	84	24	22,14	4	49	40	48,33	84	23	00,91
5	49	40	50,63	84	24	37,44	5	49	40	34,49	84	22	50,18
6	49	40	40,33	84	24	45,61	6	49	40	29,25	84	23	01,44
7	49	40	36,98	84	24	40,79	7	49	40	21,04	84	22	56,39
8	49	40	26,84	84	24	21,38	8	49	40	31,37	84	22	40,87
9	49	40	26,79	84	24	19,39	9	49	40	32,63	84	22	10,87
10	49	40	24,06	84	24	13,05	10	49	40	34,47	84	22	06,29
11	49	40	09,38	84	24	36,78	11	49	40	42,54	84	22	05,35
12	49	40	08,56	84	24	43,80	12	49	40	48,40	84	22	06,53
13	49	39	59,52	84	24	59,24	Площадь – 0,877 кв. км, глубина – до 16 горизонта (абсолютная отметка-110 м)						
14	49	39	52,70	84	24	58,11	<b>Месторождение Малеевское</b>						
15	49	39	41,37	84	24	43,75	1	49	51	58	84	14	40
16	49	39	49,87	84	24	32,82	2	49	52	51	84	14	10
17	49	40	11,25	84	23	50,29	3	49	54	04	84	15	23
18	49	40	05,69	84	23	33,63	4	49	53	39	84	17	52
19	49	40	05,88	84	23	27,63	5	49	53	41	84	18	45
20	49	40	15,64	84	23	15,14	6	49	53	37	84	18	47
21	49	40	07,39	84	22	39,67	7	49	53	20	84	18	04
22	49	40	01,99	84	22	29,99	8	49	53	04	84	18	02
23	49	39	56,12	84	22	13,84	9	49	52	39	84	16	51
24	49	40	13,97	84	22	01,40	10	49	52	37	84	15	49
25	49	40	21,97	84	22	25,91	11	49	52	20	84	15	49
26	49	40	10,26	84	22	38,02	Площадь – 10,56 кв. км, глубина – 800 м						
27	49	40	15,60	84	22	52,32	<b>участок Парыгинский (гос.бюджет)</b>						
Площадь – 3,486 кв. км, глубина – до 16 горизонта (абсолютная отметка-110 м)							1	49	50	00	84	08	00
<b>Техногенные отвалы Зырянского рудника</b>							2	49	50	23,7	84	11	36
1	49	44	42	84	19	00	3	49	51	47	84	15	47,3
2	49	44	56	84	19	06	4	49	50	12	84	18	04
3	49	44	27,9	84	19	23,2	5	49	49	57,3	84	17	22
4	49	43	53,9	84	19	02,8	6	49	48	54	84	16	51,3
5	49	43	47	84	19	19	7	49	48	19	84	15	49
6	49	43	23	84	19	50	8	49	48	17	84	14	34
7	49	43	00	84	19	19	9	49	48	53	84	13	33,3
8	49	43	40	84	18	17	10	49	49	41	84	11	36,6
9	49	44	10	84	18	50	11	49	49	24	84	10	02,4
Площадь – 2,43 кв. км							12	49	48	31	84	09	06
<b>Ландмановское месторождение</b>							13	49	48	32	84	08	00
1	49	47	32,63	84	19	49,92	Площадь – 40,0 кв. км						
2	49	47	44,63	84	20	14,82	<b>участок Мамонтовский (собств. средства)</b>						
3	49	47	35,21	84	20	25,64	1	49	54	01	84	19	01
4	49	47	23,21	84	20	0,74	2	49	54	01	84	23	01
Площадь-0,225 кв. км, глубина:30 м от нижней точки земной поверхности участка недр							3	49	52	01	84	23	01
							4	49	52	01	84	19	01
							Площадь – 17,77 кв. км						

**Общая площадь исключенных объектов – 90,328 (девяносто целых триста двадцать восемь тысячных) кв.км.**

**Площадь выдаваемого геологического отвода с учетом исключенных объектов – 630,632 (шестьсот тридцать целых шестьсот тридцать две тысячных) кв.км.**

*Примечание:* на территории площади Ревнюшинская расположен «Нижне-Тургусунский» государственный природный заповедник

**Заместитель председателя**

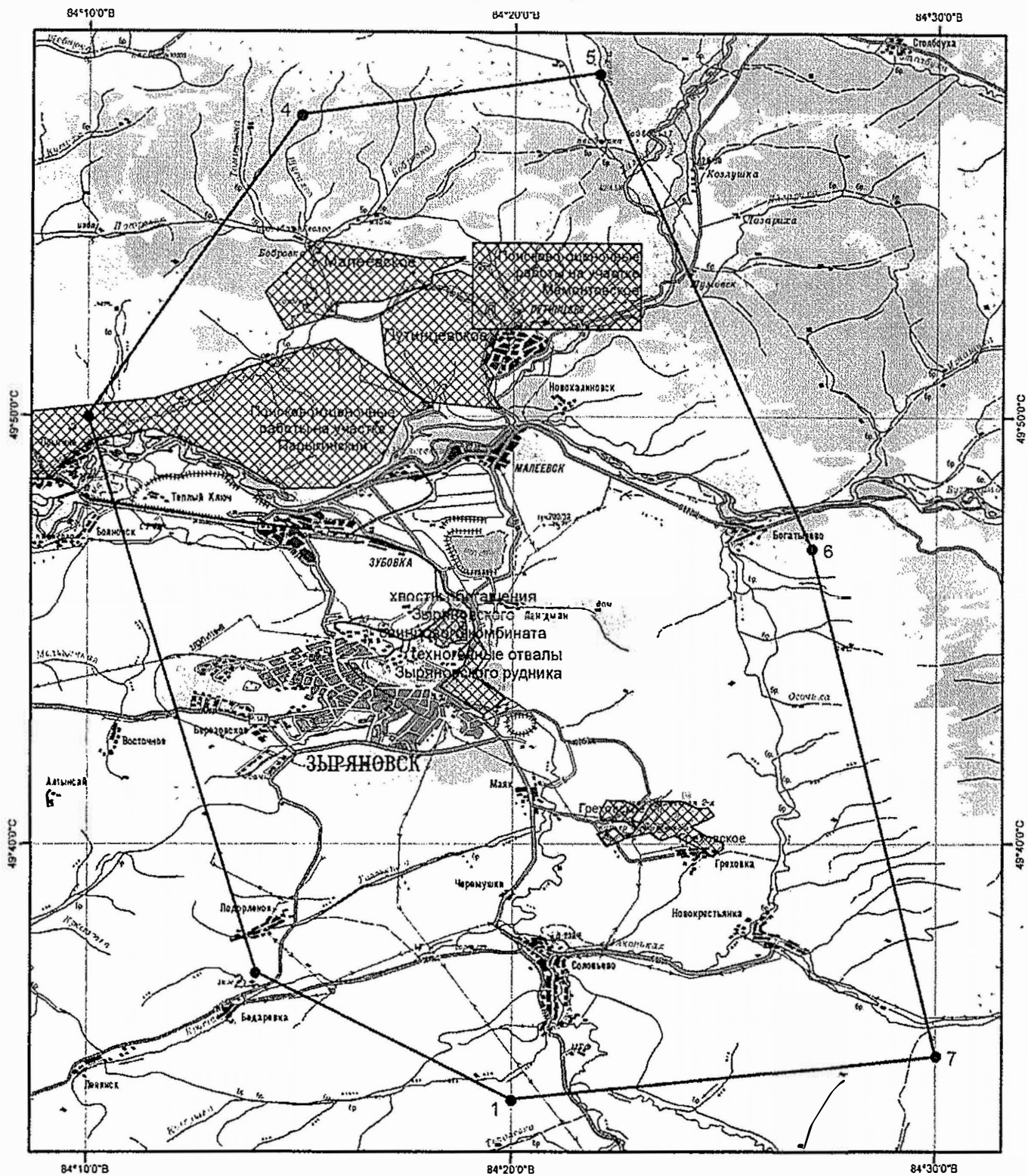


*А. Абдикешов*









**г. Нур-Султан  
сентябрь, 2019 г.**

# Картограмма расположения геологического отвода на площади Ревнюшинская

Масштаб 1:230 000

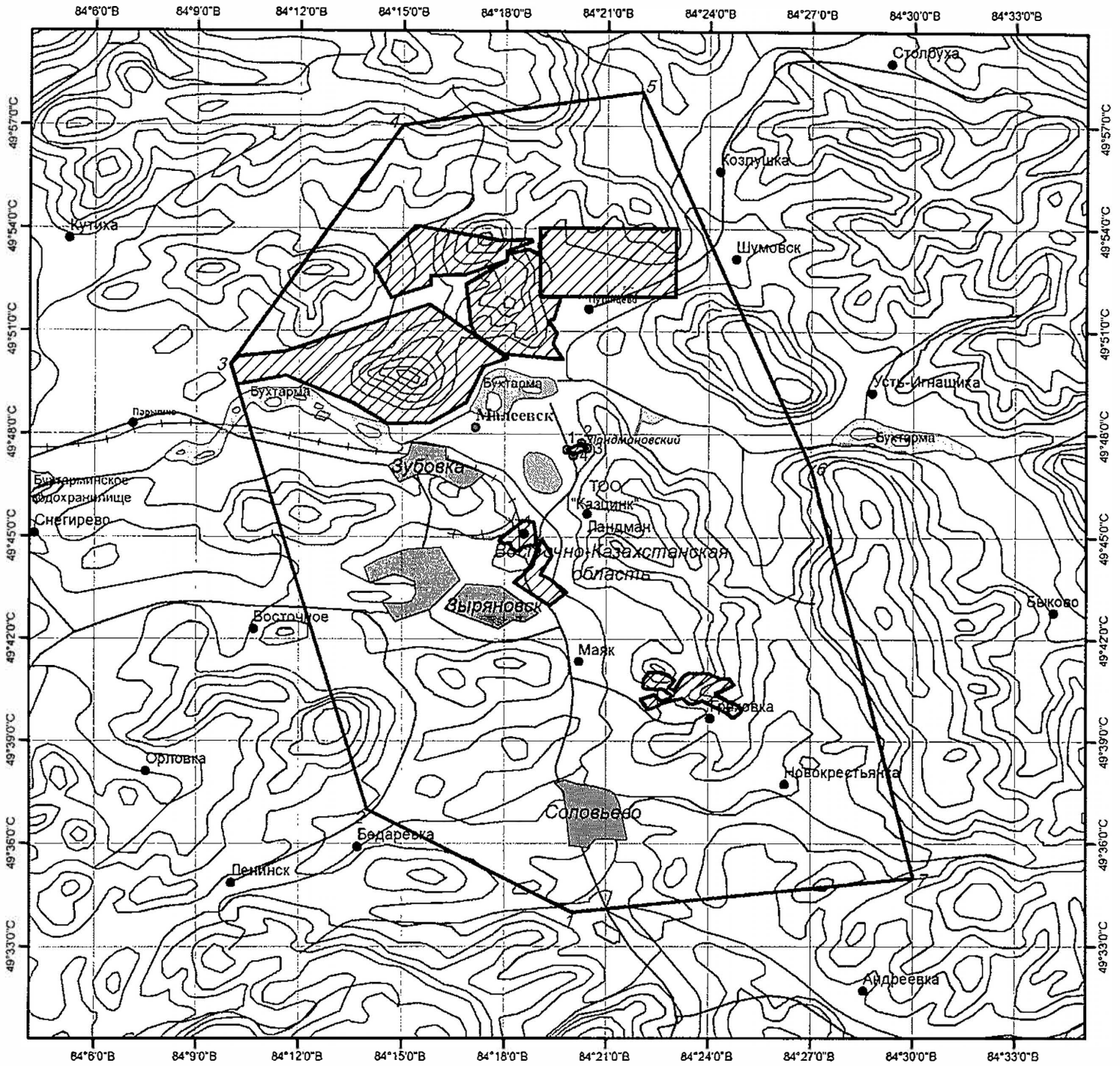


## Условные обозначения:









- |   |                                |   |                   |
|---|--------------------------------|---|-------------------|
|  | - контур геологического отвода |  | - озера           |
|  | - контур исключенных объектов  |  | - реки            |
|  | - населенный пункт             |  | - автодороги      |
|  | - леса                         |  | - железные дороги |

# Картограмма расположения геологических отводов Ревнюшинской площади

Масштаб 1:300 000



## Условные обозначения:

- |   |                              |   |                 |
|---|------------------------------|---|-----------------|
|  | Контур геологического отвода |  | Реки            |
|  | Исключенные объекты          |  | Автомобили      |
|  | Населенные пункты            |  | Железные дороги |
|  | Озера                        |  | Горизонталы     |

Нур-Султан, 2019 г.

Государственный  
регистрационный № 5639-ТЛС  
от "08" 10 2019 г.

**ДОПОЛНЕНИЕ № 1 к КОНТРАКТУ  
№ 5342-ТПИ от 03 июля 2018 года**

**на разведку полиметаллических руд и благородных металлов на  
площади Ревнюшинская в Восточно-Казахстанской области**

**между**

**Министерством индустрии и инфраструктурного развития  
Республики Казахстан  
(Компетентный орган)**

**и**

**Товариществом с ограниченной ответственностью «Казцинк»  
(Недропользователь)**

**г. Нур-Султан 2019 год**

Настоящее Дополнение № 1 к Контракту № 5342-ТПИ от 03 июля 2018 года на разведку полиметаллических руд и благородных металлов на площади Ревнюшинская в Восточно-Казахстанской области Республики Казахстан заключено "08" 10 2019 года между Министерством индустрии и инфраструктурного развития Республики Казахстан (далее - Компетентный орган) и Товариществом с ограниченной ответственностью «Казцинк» (далее - Недропользователь).

## ПРЕАМБУЛА

Принимая во внимание, что:

1. Недропользователь обратился в Компетентный орган с просьбой внести изменение в условие Контракта в части корректировки ранее выданного геологического отвода № 889-Р-ТПИ от 06.09.2017г.;

2. Компетентный орган, рассмотрев обращение Недропользователя, принял решение (Протокол ЭК №21 от 05.07.2019г.): начать переговоры по внесению изменений и дополнений в Контракт в части исключения Ландмановского месторождения суглинков из геологического отвода;

3. На заседании Рабочей группы Компетентного органа было принято решение Дополнение № 1 к Контракту рекомендовать к подписанию (протокол РГ от 25.07.2019 г.);

4. Указом Президента Республики Казахстан от 26 декабря 2018 года № 806 «О мерах по дальнейшему совершенствованию системы государственного управления Республики Казахстан» образовано Министерство индустрии и инфраструктурного развития Республики Казахстан с передачей ему функций Министерства по инвестициям и развитию Республики Казахстан».

**Компетентный орган и Недропользователь договорились внести в Контракт следующее дополнение:**

В Контракте на титульном листе и по всему тексту, и во всех приложениях и дополнениях слова «Министерство по инвестициям и развитию Республики Казахстан» заменить на «Министерство индустрии и инфраструктурного развития Республики Казахстан».

Приложение: Геологический отвод № 1253-Р-ТПИ от 06 сентября 2019 года выданный ТОО «Казцинк» является составной частью настоящего дополнения № 1.

Остальные пункты Контракта, включая все приложения, дополнения и изменения к нему не затронутые настоящим дополнением, остаются без изменения и сохраняют свою юридическую силу в полном объеме.

Настоящее Дополнение № 1 к Контракту № 5342-ТПИ от 03 июля 2018 года составлено в 3 (трех) экземплярах на государственном и русском языках, имеющих одинаковую юридическую силу, и вступает в силу с момента его регистрации в Компетентном органе.

Настоящее Дополнение № 1 к Контракту № 5342-ТПИ от 03 июля 2018 года на разведку полиметаллических руд и благородных металлов на площади Ревнюшинская в Восточно-Казахстанской области Республики Казахстан и заключено «08» 10 2019 г. в г. Нур-Султан Республики Казахстан, уполномоченными представителями Сторон.

**Компетентный орган:**

**Министерство индустрии и  
инфраструктурного развития  
Республики Казахстан**

  
Т. Токтабаев  
Вице-Министр

**Недропользователь:**

**ТОО «Казцинк»**

  
В. Бенеш  
Исполнительный директор  
по геологоразведке

Мемлекеттік тіркеу № 5634-714

" 08 " 10 2019 ж.

**Шығыс Қазақстан облысындағы Ревнюшинск алаңында  
полиметалл кендерін және асыл металдарды барлауға**

**Қазақстан Республикасының Индустрия және  
инфрақұрылымдық даму министрлігі  
(Құзыретті орган)**

**мен**

**“Казцинк” жауапкершілігі шектеулі серіктестігі  
(Жер қойнауын пайдаланушы)**

**арасында**

**2018 жылғы 03 шілдеде жасалған № 5342-ТПИ**

**КЕЛІСІМШАРТЫНА № 1 ТОЛЫҚТЫРУ**

**Нұр-Сұлтан қ., 2019 жыл**



5

Қазақстан Республикасы Шығыс Қазақстан облысындағы Ревнюшинск алаңында полиметалл кендерін және асыл металдарды барлауға 2018 жылғы 03 шілдеде жасалған № 5342-ТПИ Келісімшартына осы № 1 Толықтыру Қазақстан Республикасының Индустрия және инфрақұрылымдық даму министрлігі (әрі қарай – Құзыретті орган) мен «Казцинк» жауапкершілігі шектеулі серіктестігі (әрі қарай – Жер қойнауын пайдаланушы) арасында “08” 10 2019 жылы жасалды.

## КІРІСПЕ

Мыналарға байланысты:

1. Жер қойнауын пайдаланушы Құзыретті органға Келісімшарт талаптарына бұрын берілген 06.09.2017 ж. № 889-Р-ТПИ геологиялық телімді түзету бөлігіне қатысты өзгеріс енгізуге өтініш білдірді;

2. Құзыретті орган Жер қойнауын пайдаланушының өтінішін қарап, Келісімшарттың Ландмановский саздақ кенорнын геологиялық телімнен шығару бөлігіне өзгерістер мен толықтырулар енгізу жөнінде келіссөз жүргізуді бастау туралы шешім шығарды (ЭЖ 05.07.2019 ж. № 21 хаттама):

3. Құзыретті орган Жұмыс тобының отырысында Келісімшартқа жасалған № 1 Толықтыруға қол қойуды ұсыну туралы шешім қабылданды (ЖТ 25.07.2019 ж. хаттамсы).

4. Қазақстан Республикасы Президентінің 2018 жылғы 25 желтоқсандағы «Қазақстан Республикасының мемлекеттік басқару жүйесін әрі қарай жетілдіру туралы» № 806 Жарлығымен Қазақстан Республикасының Индустрия және инфрақұрылымдық даму министрлігі құрылып, Қазақстан Республикасының Инвестициялар және даму министрлігінің функциялары соған берілді.

**Құзыретті орган мен Жер қойнауын пайдаланушы Келісімшартқа мынадай толықтыру енгізуге келісті:**

Келісімшарттың титул парағында және бүкіл мәтіні бойынша, барлық қосымшалар мен толықтырулардағы “Қазақстан Республикасының Инвестициялар және даму министрлігі» «Қазақстан Республикасының Индустрия және инфрақұрылымдық даму министрлігі» болып өзгертілсін.

Қосымша: «Казцинк» ЖІПС-не берілген 2019 жылғы 06 қыркүйектегі № 1253-Р-ТПИ геологиялық телім осы № 1 толықтырудың ажырамас бөлігі болып табылады.

Келісімшарттың осы Толықтыруда қамтылмаған қалған тармақтары, барлық қосымшаларын, оған енгізілген толықтырулар мен өзгерістерді қоса, өзгеріссіз қалады және өзінің заңдық күшін толық көлемде сақтайды.

2018 жылғы 03 шілдеде жасалған № 5342-ТПИ Келісімшартына осы № 1 Толықтыру мемлекеттік және орыс тілдерінде заңдық күші бірдей 3 (үш) дана болап жасалды және оны Құзыретті органда тіркеген сәттен бастап күшіне енеді.

Шығыс Қазақстан облысындағы Ребнюшинск алаңында полиметалл кендерін және бағалы металдарды барлауға 2018 жылғы 03 шілдеде жасалған № 5342-ТПИ Келісімшартына осы № 1 Толықтыруды Тараптардың уәкілетті өкілдері «СЗ» 10 2019 ж. Қазақстан Республикасы Нұр-Сұлтан қаласында жасады.

**Құзыретті орган:**

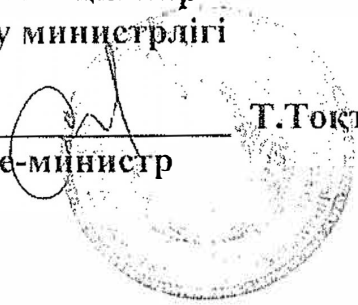
**Жер қойнауын пайдаланушы:**

**Қазақстан Республикасының  
Инвестициялар және  
даму министрлігі**

**«Казцинк» ЖШС**

\_\_\_\_\_  
**Вице-министр**

\_\_\_\_\_  
**В. Бенеш**  
**Геологиялық барлау жөніндегі**  
**атқарушы директор**





7

Приложение 1  
к Контракту № \_\_\_\_\_  
на право недропользования  
**полиметаллических руд и  
благородных металлов**  
(вид полезного ископаемого)  
**разведка**  
(вид недропользования)  
от 09 августа 2019 год  
рег.№ 1д53-р ТПИ

**РЕСПУБЛИКАНСКОЕ ГОСУДАРСТВЕННОЕ УЧРЕЖДЕНИЕ  
«КОМИТЕТ ГЕОЛОГИИ  
МИНИСТЕРСТВА ЭКОЛОГИИ, ГЕОЛОГИИ И ПРИРОДНЫХ  
РЕСУРСОВ РЕСПУБЛИКИ КАЗАХСТАН»**

**ГЕОЛОГИЧЕСКИЙ ОТВОД**

Предоставлен **ТОО «Казцинк»** для осуществления операций по недропользованию на площади **Ревнюшинская** на основании решения Компетентного органа (Протокол от 25.07.2019г) и Акта обследования части участка разведки от 14.08.2019.

Геологический отвод расположен в **Восточно-Казахстанской области**. Границы геологического отвода показаны на картограмме и обозначены угловыми точками: с № 1 по № 7.

Угловые Точки №/№	Координаты угловых точек					
	северная широта			восточная долгота		
	гр.	мин.	сек.	гр.	мин.	сек.
1	49	34	00	84	20	00
2	49	37	00	84	14	00
3	49	50	00	84	10	00
4	49	57	00	84	15	00
5	49	58	00	84	22	00
6	49	47	00	84	27	00
7	49	35	00	84	30	00

Площадь геологического отвода – **720,96 (семьсот двадцать целых девяносто шесть сотых) кв.км.**

**Из площади исключаются:** действующие объекты недропользования и объекты поисково-оценочных работ

Угловые точки №/ №	Координаты угловых точек						Угловые точки №/№	Координаты угловых точек					
	северная широта			восточная долгота				северная широта			восточная долгота		
	гр.	мин.	сек.	гр.	мин.	сек.		гр.	мин.	сек.	гр.	мин.	сек.
Хвосты обогащения АО «Зыряновский свинцовый завод»							Месторождение Путинцевское						
1	49	45	29	84	18	33	1	49	51	11,72	84	16	53,82
2	49	45	26	84	18	51	2	49	52	21,97	84	16	50,62
3	49	45	02	84	18	55	3	49	53	3,826	84	18	2,217
4	49	44	45	84	18	55	4	49	53	15,486	84	18	3,813
5	49	44	45	84	18	43	5	49	53	23,272	84	18	39,87
6	49	44	41	84	18	30	6	49	53	13,385	84	19	0,739
7	49	44	37	84	18	28	7	49	52	0,753	84	19	0,855
8	49	44	36	84	18	24	8	49	52	0,899	84	19	38,295
9	49	44	35	84	18	20	9	49	51	20,87	84	19	25,53
10	49	44	40	84	18	10	10	49	51	17,9	84	19	16,01
11	49	44	44	84	18	12	11	49	50	56,02	84	19	31,86
12	49	44	47	84	18	09	12	49	50	37,31	84	19	24,43
13	49	44	50	84	18	09	13	49	50	10,4	84	19	41,97
14	49	44	48	84	17	59	14	49	50	19,241	84	17	57,166
15	49	44	53	84	17	50	15	49	50	53,933	84	17	7,376
16	49	45	00	84	17	56	Площадь – 13,67 кв. км, глубина – 150 м						
Площадь – 1,31 кв. км													

Месторождение Греховское, участок №1 – I, II Греховской в Снегиревской рудных зон							Месторождение Греховское, участок №2 - Александровский						
1	49	40	52,20	84	23	14,68	1	49	41	01,21	84	22	14,82
2	49	40	59,52	84	23	23,26	2	49	41	00,48	84	22	39,81
3	49	40	59,70	84	24	00,17	3	49	40	56,81	84	22	48,98
4	49	40	50,16	84	24	22,14	4	49	40	48,33	84	23	00,91
5	49	40	50,63	84	24	37,44	5	49	40	34,49	84	22	50,18
6	49	40	40,33	84	24	45,61	6	49	40	29,25	84	23	01,44
7	49	40	36,98	84	24	40,79	7	49	40	21,04	84	22	56,39
8	49	40	26,84	84	24	21,38	8	49	40	31,37	84	22	40,87
9	49	40	26,79	84	24	19,39	9	49	40	32,63	84	22	10,87
10	49	40	24,06	84	24	13,05	10	49	40	34,47	84	22	06,29
11	49	40	09,38	84	24	36,78	11	49	40	42,54	84	22	05,35
12	49	40	08,56	84	24	43,80	12	49	40	48,40	84	22	06,53
13	49	39	59,52	84	24	59,24	Площадь – 0,877 кв.км, глубина – до 16 горизонта (абсолютная отметка-110 м)						
14	49	39	52,70	84	24	58,11	Месторождение Малесевское						
15	49	39	41,37	84	24	43,75	1	49	51	58	84	14	40
16	49	39	49,87	84	24	32,82	2	49	52	51	84	14	10
17	49	40	11,25	84	23	50,29	3	49	54	04	84	15	23
18	49	40	05,69	84	23	33,63	4	49	53	39	84	17	52
19	49	40	05,88	84	23	27,63	5	49	53	41	84	18	45
20	49	40	15,64	84	23	15,14	6	49	53	37	84	18	47
21	49	40	07,39	84	22	39,67	7	49	53	20	84	18	04
22	49	40	01,99	84	22	29,99	8	49	53	04	84	18	02
23	49	39	56,12	84	22	13,84	9	49	52	39	84	16	51
24	49	40	13,97	84	22	01,40	10	49	52	37	84	15	49
25	49	40	21,97	84	22	25,91	11	49	52	20	84	15	49
26	49	40	10,26	84	22	38,02	Площадь – 10,56 кв.км, глубина – 800 м						
27	49	40	15,60	84	22	52,32	участок Парыгинский (гос.бюджет)						
Площадь – 3,486 кв.км, глубина – до 16 горизонта (абсолютная отметка-110 м)							1	49	50	00	84	08	00
Техногенные отвалы Зырянского рудника							2	49	50	23,7	84	11	36
1	49	44	42	84	19	00	3	49	51	47	84	15	47,3
2	49	44	56	84	19	06	4	49	50	12	84	18	04
3	49	44	27,9	84	19	23,2	5	49	49	57,3	84	17	22
4	49	43	53,9	84	19	02,8	6	49	48	54	84	16	51,3
5	49	43	47	84	19	19	7	49	48	19	84	15	49
6	49	43	23	84	19	50	8	49	48	17	84	14	34
7	49	43	00	84	19	19	9	49	48	53	84	13	33,3
8	49	43	40	84	18	17	10	49	49	41	84	11	36,6
9	49	44	10	84	18	50	11	49	49	24	84	10	02,4
Площадь – 2,43 кв.км							12	49	48	31	84	09	06
Лаидмановское месторождение							13	49	48	32	84	08	00
1	49	47	32,63	84	19	49,92	Площадь – 40,0 кв.км						
2	49	47	44,63	84	20	14,82	участок Мамонтовский (собств.средства)						
3	49	47	35,21	84	20	25,64	1	49	54	01	84	19	01
4	49	47	23,21	84	20	0,74	2	49	54	01	84	23	01
Площадь-0,225 кв.км, глубина:30 м от нижней точки земной поверхности участка недр							3	49	52	01	84	23	01
							4	49	52	01	84	19	01
							Площадь – 17,77 кв.км						

Общая площадь исключенных объектов – 90,328 (девяносто целых триста двадцать восемь тысячных) кв.км.

Площадь выдаваемого геологического отвода с учетом исключенных объектов – 630,632 (шестьсот тридцать целых шестьсот тридцать две тысячных) кв.км.

Примечание: на территории площади Ревнюшинская расположен «Нижне-Тургусунский» государственный природный заповедник

Заместитель председателя

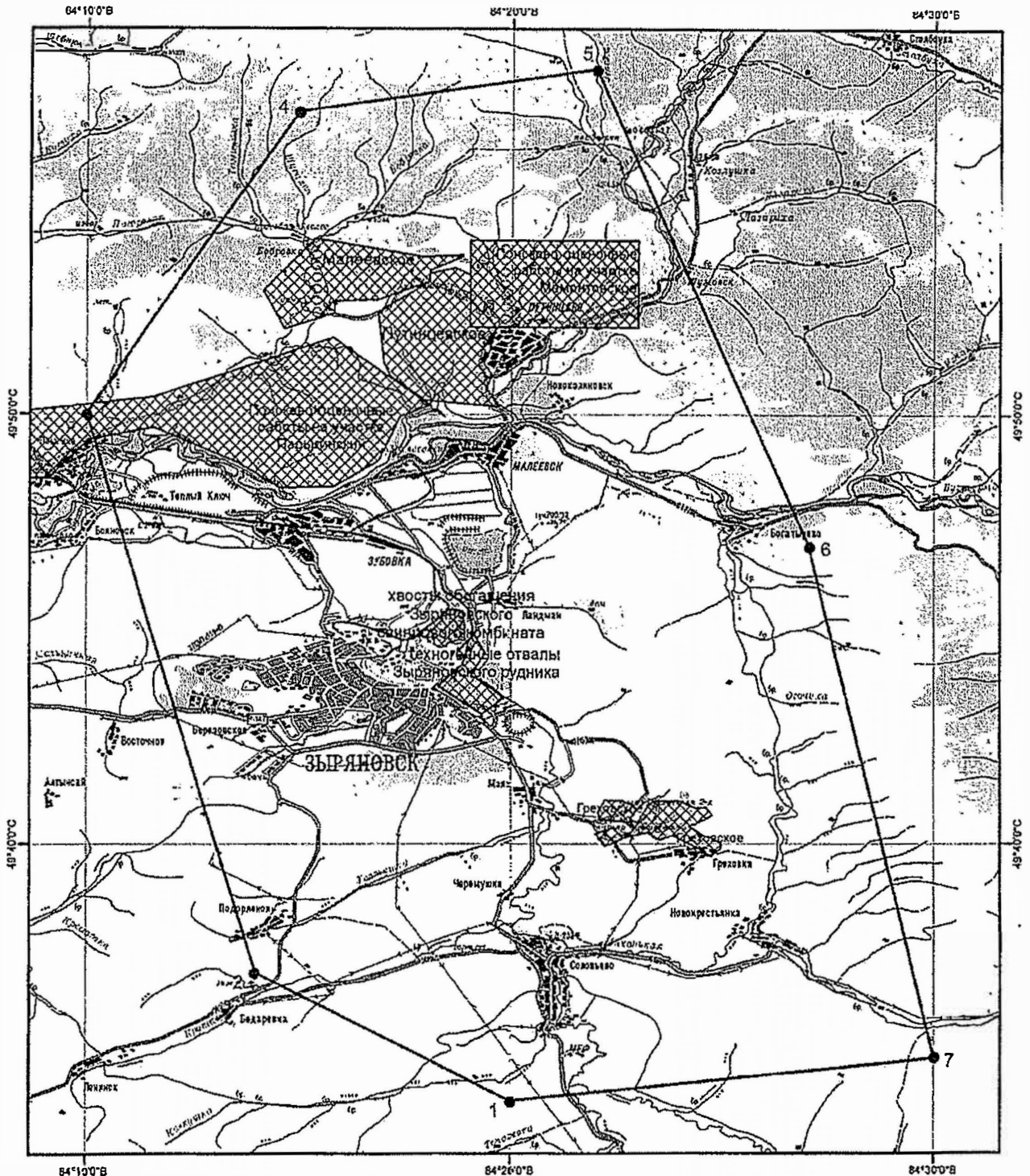


А. Абдикешов

г. Нур-Султан  
сентябрь, 2019 г.

# Картограмма расположения геологического отвода на площади Ревнюшинская

Масштаб 1:230 000

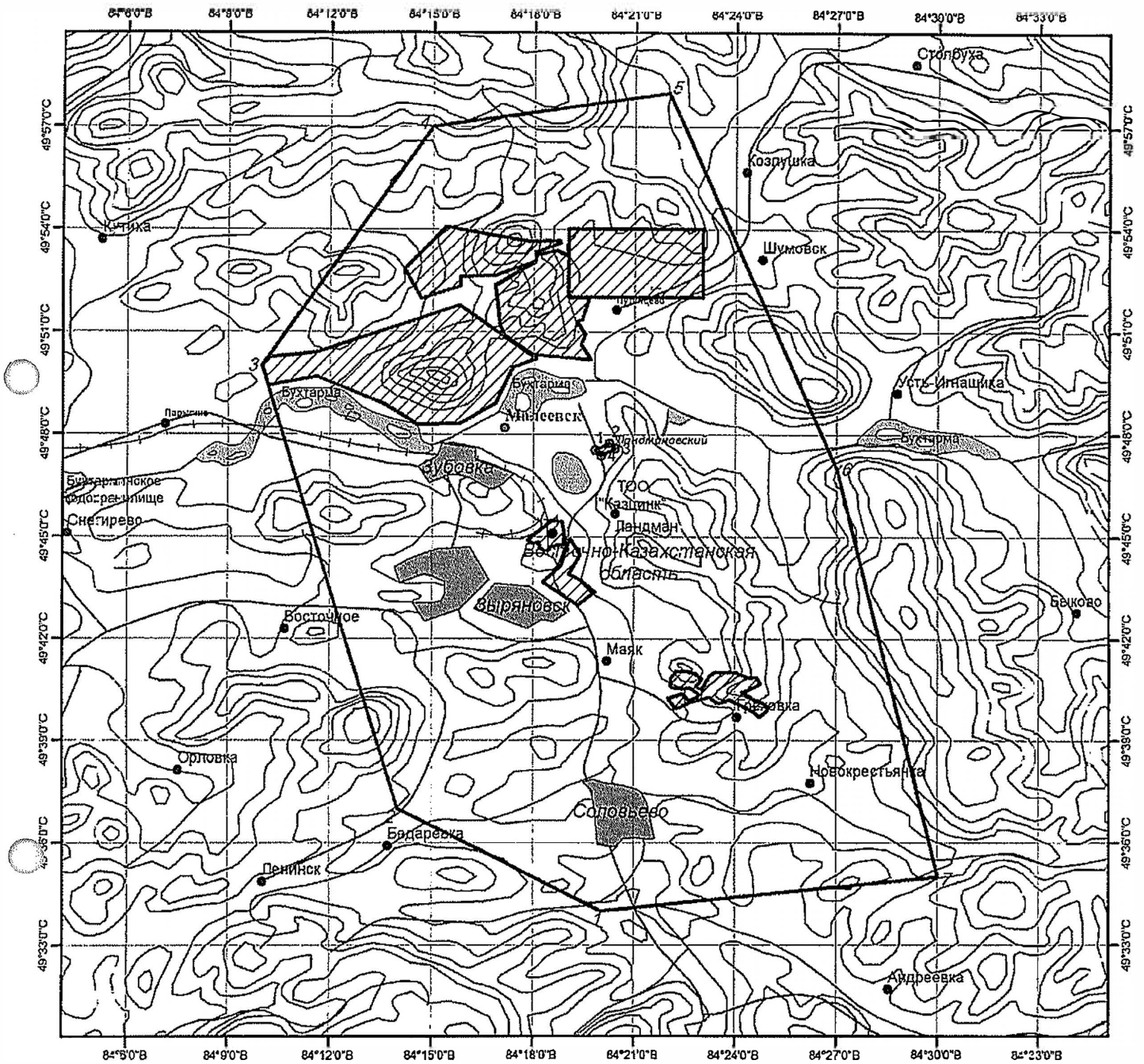


### Условные обозначения:









- |                                |                   |
|--------------------------------|-------------------|
| - контур геологического отвода | - озера           |
| - контур исключенных объектов  | - реки            |
| - населенный пункт             | - автодороги      |
| - леса                         | - железные дороги |

# Картограмма расположения геологических отводов Ревнюшинской площади

Масштаб 1:300 000



## Условные обозначения:

- |   |                              |   |                 |
|---|------------------------------|---|-----------------|
|  | Контур геологического отвода |  | Реки            |
|  | Исключенные объекты          |  | Автомобили      |
|  | Населенные пункты            |  | Железные дороги |
|  | Озера                        |  | Горизонтали     |

Нур-Султан, 2019 г.



Жер қойнауын пайдалануға арналған № \_\_\_\_\_

келісімшартқа 1-қосымша полиметалл кендері және асыл металдар (пайдалы қазба түрі)

**барлау**

(жер қойнауын пайдалану түрі)

2019 жылғы 09 тамыз

тіркеу № 1253-Р КПК

**«ҚАЗАҚСТАН РЕСПУБЛИКАСЫ  
ЭКОЛОГИЯ, ГЕОЛОГИЯ ЖӘНЕ ТАБИҒИ РЕСУРСТАР  
МИНИСТРЛІГІНІҢ ГЕОЛОГИЯ КОМИТЕТІ»  
РЕСПУБЛИКАЛЫҚ МЕМЛЕКЕТТІК МЕКЕМЕСІ**

**ГЕОЛОГИЯЛЫҚ БӨЛУ**

Құзіретті органның 2019 жылғы 25 шілдедегі хаттамасы мен 2019 жылғы 14 тамыздағы барлау учаскесінің бір бөлігіне зерттеу актісі шешімі негізінде, Ревнюшинская алаңында жер қойнауын пайдалану операцияларын жүзеге асыру үшін «Казцинк» ЖШС-не беріледі.

Геологиялық бөлуі Шығыс Қазақстан облысында орналасқан.

Геологиялық бөлудің шегі картограммада көрсетілген учаскелері: №1-ден №7-ге дейінгі бұрыштық нүктелерімен белгіленген.

Бұрыштық нүктелер №/№	Бұрыштық нүктелердің координаттары					
	Солтүстік ендік			Шығыс бойлық		
	гр.	мин.	сек.	гр.	мин.	сек.
1	49	34	00	84	20	00
2	49	37	00	84	14	00
3	49	50	00	84	10	00
4	49	57	00	84	15	00
5	49	58	00	84	22	00
6	49	47	00	84	27	00
7	49	35	00	84	30	00

Геологиялық бөлудің ауданы – 720,96 (жеті жүз жиырма бүтін жүзден тоқсан алты) шаршы км.

Ауданынан алынып тасталынады: жер қойнауын пайдалануда қолданыстағы объектілер мен іздеу-бағалау жұмыстар объектілер

Бұрыштық нүктелер №/№	Бұрыштық нүктелердің координаттары						Бұрыштық нүктелер №/№	Бұрыштық нүктелердің координаттары					
	Солтүстік ендік			Шығыс бойлық				Солтүстік ендік			Шығыс бойлық		
	гр.	мин.	сек.	гр.	мин.	сек.		гр.	мин.	сек.	гр.	мин.	сек.
«Зыряновский свинцовый завод» АҚ-ның байытылған қалдықтар							Путинцевское кен орны						
1	49	45	29	84	18	33	1	49	51	11,72	84	16	58,82
2	49	45	26	84	18	51	2	49	52	21,97	84	16	50,62
3	49	45	02	84	18	55	3	49	53	3,826	84	18	2,217
4	49	44	45	84	18	55	4	49	53	15,486	84	18	3,813
5	49	44	45	84	18	43	5	49	53	23,272	84	18	39,87
6	49	44	47	84	18	30	6	49	53	13,385	84	19	0,739
7	49	44	37	84	18	28	7	49	52	0,753	84	19	0,855
8	49	44	36	84	18	24	8	49	52	0,899	84	19	38,295
9	49	44	35	84	18	20	9	49	51	20,87	84	19	25,53
10	49	44	40	84	18	10	10	49	51	17,9	84	19	16,01
11	49	44	44	84	18	12	11	49	50	56,02	84	19	31,86
12	49	44	47	84	18	39	12	49	50	37,31	84	19	24,43
13	49	44	50	84	18	39	13	49	50	10,4	84	19	41,97
14	49	44	48	84	17	59	14	49	50	19,241	84	17	57,166
15	49	44	52	84	17	50	15	49	50	53,933	84	17	7,376
16	49	45	00	84	17	56	Ауданы – 13,67 шаршы км, тереңдігі – 150 м						
Ауданы – 1,31 шаршы км													

12

Греховское кен орны, №1 – I, II Греховской және Снегиревский кен аймақтары учаскелері							Греховское кен орны, №2 – Александровский учаскесі						
1	49	40	52,20	84	23	14,68	1	49	41	01,21	84	22	14,82
2	49	40	59,52	84	23	23,26	2	49	41	00,48	84	22	39,81
3	49	40	59,70	84	24	00,17	3	49	40	56,81	84	22	48,98
4	49	40	50,16	84	24	22,14	4	49	40	48,33	84	23	00,91
5	49	40	50,63	84	24	37,44	5	49	40	34,49	84	22	50,18
6	49	40	50,33	84	24	45,61	6	49	40	29,25	84	23	01,44
7	49	40	56,98	84	24	40,79	7	49	40	21,04	84	22	56,39
8	49	40	56,84	84	24	21,38	8	49	40	31,37	84	22	40,87
9	49	40	56,79	84	24	19,39	9	49	40	32,63	84	22	10,87
10	49	40	54,06	84	24	13,05	10	49	40	34,47	84	22	06,29
11	49	40	59,38	84	24	36,78	11	49	40	42,54	84	22	05,35
12	49	40	58,56	84	24	43,80	12	49	40	48,40	84	22	06,53
13	49	39	59,52	84	24	59,24	Ауданы – 0,877 шаршы км, терендігі – 16 горизонтка дейін						
14	49	39	52,70	84	24	58,11	Малеевское кен орны						
15	49	39	51,37	84	24	43,75	1	49	51	58	84	14	40
16	49	39	49,87	84	24	32,82	2	49	52	51	84	14	10
17	49	40	11,25	84	23	50,29	3	49	54	04	84	15	23
18	49	40	05,69	84	23	33,63	4	49	53	39	84	17	52
19	49	40	05,88	84	23	27,63	5	49	53	41	84	18	45
20	49	40	15,64	84	23	15,14	6	49	53	37	84	18	47
21	49	40	07,39	84	22	39,67	7	49	53	20	84	18	04
22	49	40	01,99	84	22	29,99	8	49	53	04	84	18	02
23	49	39	56,12	84	22	13,84	9	49	52	39	84	16	51
24	49	40	13,97	84	22	01,40	10	49	52	37	84	15	49
25	49	40	21,97	84	22	25,91	11	49	52	20	84	15	49
26	49	40	10,26	84	22	38,02	Ауданы – 10,56 шаршы км, терендігі – 800 м						
Ауданы – 3,486 шаршы км, терендігі – 16 горизонтка дейін (абсолюттік белгі-110 м)							Парыгинский учаскесі (мемлекеттік бюджет)						
Зыряновский руднигінің техногендік түзелімдері							1	49	50	00	84	08	00
1	49	44	42	84	19	00	2	49	50	23,7	84	11	36
2	49	44	56	84	19	06	3	49	51	47	84	15	47,3
3	49	44	27,9	84	19	23,2	4	49	50	12	84	18	04
4	49	43	53,9	84	19	02,8	5	49	49	57,3	84	17	22
5	49	43	47	84	19	19	6	49	48	54	84	16	51,3
6	49	43	23	84	19	50	7	49	48	19	84	15	49
7	49	43	00	84	19	19	8	49	48	17	84	14	34
8	49	43	40	84	18	17	9	49	48	53	84	13	33,3
9	49	44	10	84	18	50	10	49	49	41	84	11	36,6
Ауданы – 2,43 шаршы км							11	49	49	24	84	10	02,4
Ландмановское кен орны қиыршықтаc							12	49	48	31	84	09	06
1	49	47	32,63	84	19	49,92	13	49	48	32	84	08	00
Ауданы – 40,0 шаршы км							Мамонтовский учаскесі (өздік қаражат)						
2	49	47	44,63	84	20	14,82	1	49	54	01	84	19	01
3	49	47	35,21	84	20	25,64	2	49	54	01	84	23	01
4	49	47	23,21	84	20	0,74	3	49	52	01	84	23	01
Ауданы – 0,225 шаршы км, терендігі жер қойнауы учаскесінің жер үсті нүктесінің 30 м төмен.							4	49	52	01	84	19	01
							Ауданы – 17,77 шаршы км						

Алынып тасталған аланның жалпы ауданы – 90,328 (тоқсан бүтін мыңнан үш жүз жиырма сегіз) шаршы км.

Алынып тасталған аланды есептегенде берілетін геологиялық бөлудің ауданы – 630,632 (алты жүз отыз бүтін мыңнан алты жүз отыз екі) шаршы км.

Ескерту: Ревнюшинская аланның аумағында «Нижне-Тургусунский» мемлекеттік табиғи қоры орналасқан.

Төраға орынбасары



А. Әбдікешов

Нұр-Сұлтан қ.  
қыркүйек, 2019 ж.





ҚАЗАҚСТАН РЕСПУБЛИКАСЫ  
ИНДУСТРИЯ ЖӘНЕ  
ИНФРАҚҰРЫЛЫМДЫҚ ДАМУ  
МИНИСТРЛІГІ



МИНИСТЕРСТВО  
ИНДУСТРИИ И  
ИНФРАСТРУКТУРНОГО РАЗВИТИЯ  
РЕСПУБЛИКИ КАЗАХСТАН

010000, Астана қ., Қабанбай Бағыр даңғылы, 32/1  
тел.: 8 (7172) 98 33 11, факс: 8 (7172) 98 34 82, 98 31 11  
e-mail: miid@miid.gov.kz

010000, г. Астана, пр. Қабанбай Батыра 32/1  
тел.: 8 (7172) 98 33 11, факс: 8 (7172) 98 34 82, 98 31 11  
e-mail: miid@miid.gov.kz

16.07.2019г. № 04.8-18/23769-11

**ТОО «Казцинк»**

г. Усть-Какменогорск, ул. Промышленная 1

Министерство индустрии и инфраструктурного развития Республики Казахстан (далее – Министерство), рассмотрев ваше обращение №50-34-20/1485 от 25 июня 2019 года, в соответствии с пунктом 12 статьи 278 Кодекса Республики Казахстан «О недрах и недропользовании» (далее - Кодекс), приняло следующее решение (Протокол №21 от 05.07.2019г.): начать переговоры по внесению изменений и дополнений в Контракт №5342-ТПИ от 03.07.2018г. на разведку полиметаллических руд и благородных металлов в Восточно-Казахстанской области, в части исключения Ландмановского месторождения суглинков из Геологического отвода.

В этой связи, вам необходимо представить соответствующие материалы на рассмотрение Рабочей группы по проведению переговоров по внесению изменений и дополнений в контракт на недропользование Министерства, в соответствии с вышеуказанной статьей Кодекса.

Вице-министр

Т. Токтабаев

Исп: Елиупов С.С.  
тел: 983415  
email: s.eliupov@miid.gov.kz

## ПРОТОКОЛ

### заседания Рабочей группы Министерства индустрии и инфраструктурного развития Республики Казахстан

г. Нур-Султан

25 июля 2019 года

#### **Председательствовал:**

Т.Токтабаев – вице-министр индустрии и инфраструктурного развития Республики Казахстан, председатель рабочей группы.

#### **Присутствовали:**

А.Шакиримов, К.Байтов, А.Пшенбаев, Д.Адамышина, Б.Мукашев, А.Байкасинов, Т-Ж.Байдалина.

**Приглашенные:** Б.Садык, С.Елиупов.

#### **От ТОО «Казцинк»:**

1. Капезов Т.К. – главный специалист по контрактам на недропользование.
2. Айткелдиев Галым Мухамедиевич - начальник службы по взаимодействию с органами госуправления.

**Предмет рассмотрения:** Проект Дополнения к Контракту №5342-ТПИ от 03.07.2018 года на проведение разведки полиметаллических руд и благородных металлов на площади Ревнюшинская в Восточно-Казахстанской области между Министерством индустрии и инфраструктурного развития Республики Казахстан и ТОО «Казцинк», в части исключения Ландмановского месторождения суглинков из Геологического отвода.

#### **Основания для рассмотрения:**

1. Контракт №5342-ТПИ от 03.07.2018 года;
2. Протокол ЭК №21 от 05.07.2019 года.

#### **В ходе обсуждения было высказано следующее замечание:**

Недропользователю необходимо произвести возврат части контрактной территории и переоформить в установленном порядке геологический ствод с учетом возвращенной контрактной территории.

**Решение:** проект Дополнения к Контракту №5342-ТПИ от 03.07.2018 года на проведение разведки полиметаллических руд и благородных металлов на площади Ревнюшинская в Восточно-Казахстанской области между Министерством индустрии и инфраструктурного развития Республики Казахстан и ТОО «Казцинк», после устранения вышеуказанного замечания, рекомендовать к подписанию.













**Председатель:**

**Секретарь:**

**Члены рабочей группы:**

**Приглашенные:**

**От компании**

	Т. Токтабаев
	А. Шакиримов
	К. Баитов
	А. Пшенбаев
	Д. Адамышина
	Б. Мукашев
	А. Байкасинсв
	Т-Ж. Байдалина
	Б. Садык
	С. Елиупов
	Т. Капезов
	Г. Айткелдиев

17



**KAZZINC**

**ДОВЕРЕННОСТЬ № 50-14-08/652**

Республика Казахстан, Восточно-Казахстанская область, город Усть-Каменогорск,  
двенадцатое сентября две тысячи девятнадцатого года

**Товарищество с ограниченной ответственностью «Казцинк»** (далее – ТОО «Казцинк»),  
находящееся в Республике Казахстан, Восточно-Казахстанской области, 070002, городе Усть-  
Каменогорске, по улице Промышленная, 1, в лице **Генерального директора ТОО «Казцинк»  
Хмелева Александра Леонидовича**, действующего на основании Устава ТОО «Казцинк»,  
настоящей доверенностью уполномочивает

**Исполнительного директора по геологоразведке ТОО «Казцинк» Бенеша Владимира**  
(далее – Поверенный) представлять интересы ТОО «Казцинк» в Министерстве индустрии и  
инфраструктурного развития Республики Казахстан по заключению (подписанию) дополнения №  
1 к Контракту № 5342-ТПИ от 03 июля 2018 года на разведку полиметаллических руд и  
благородных металлов на площади Ревнюшинская в Восточно-Казахстанской области Республики  
Казахстан в части корректировки ранее выданного геологического отвода № 889-Р-ТПИ от  
06.09.2017 г.

Для выполнения данного поручения Поверенный вправе подписать дополнение № 1 к  
Контракту № 5342-ТПИ от 03 июля 2018 года на разведку полиметаллических руд и благородных  
металлов на площади Ревнюшинская в Восточно-Казахстанской области Республики Казахстан в  
части корректировки ранее выданного геологического отвода № 889-Р-ТПИ от 06.09.2017 г.,  
подавать, подписывать, получать заявления и документы, а также выполнять другие действия и  
формальности.

Доверенность выдана с правом передоверия и действительна по тридцать первое декабря две  
тысячи девятнадцатого года включительно.

Генеральный директор

Главный бухгалтер



А. Л. Хмелев

С. Ж. Ибрагимов


**Некоммерческое акционерное общество «Государственная корпорация «Правительство для граждан»****Справка  
о зарегистрированном юридическом лице, филиале или представительстве  
дана по месту требования**

Дата выдачи: 07.08.2019

Выдана:	Товарищество с ограниченной ответственностью "Казцинк"
Согласно данным национального реестра бизнес-идентификационных номеров:	
Наименование	Товарищество с ограниченной ответственностью "Казцинк"
БИН	970140000211
Регистрирующий орган	Отдел регистрации прав на недвижимое имущество и юридических лиц филиала некоммерческого акционерного общества «Государственная корпорация «Правительство для граждан» по Восточно-Казахстанской области
Вид регистрации	Перерегистрация
Статус	Зарегистрирован

Осы құжат «Электрондық құжат және электрондық цифрлық қолтаңба туралы» Қазақстан Республикасының 2003 жылғы 7 қаңтардағы №370-ІІ Заңы 7 бабының 1 тармағына сәйкес қағаз тасығыштағы құжатпен бірдей. Данный документ согласно пункту 1 статьи 7 ЗРК от 7 января 2003 года №370-ІІ «Об электронном документе и электронной цифровой подписи» равнозначен документу на бумажном носителе.

Электрондық құжаттың түпнұсқалығын Сіз egov.kz сайтында, сондай-ақ «электрондық үкімет» веб-порталының мобильді қосымшасы арқылы тексере аласыз. Проверить подлинность электронного документа Вы можете на egov.kz, а также посредством мобильного приложения веб-портала «электронного правительства».



\*Штрих-код ГБДЮЛ ақпараттық жүйесінен алынған «Азаматтарға арналған үкімет» мемлекеттік корпорациясы» КЕ АҚ электрондық-цифрлық қолтаңбасымен қойылған деректер бар.

\*Штрих-код содержит данные, полученные из информационной системы ГБДЮЛ и подписанные электронно-цифровой подписью НАО «Государственная корпорация «Правительство для граждан».



Дата последней (пере)регистрации	23 апреля 2010 года
Дата первичной регистрации	07 мая 2009 года
Первый руководитель	ХМЕЛЕВ АЛЕКСАНДР ЛЕОНИДОВИЧ
Учредители (участники, члены)	
Количество участников (членов)	118
Виды деятельности	Производство свинца, цинка и олова
Местонахождение	Казахстан, Восточно-Казахстанская область, город Усть-Каменогорск, улица Промышленная, здание 1, почтовый индекс 070002

Осы құжат «Электрондық құжат және электрондық цифрлық қолтаңба туралы» Қазақстан Республикасының 2003 жылғы 7 қаңтардағы N 370-ІІ Заңы 7 бабының 1 тармағына сәйкес қағаз тасығыштағы құжатпен бірдей. Данный документ согласно пункту 1 статьи 7 ЗРК от 7 января 2003 года N370-ІІ «Об электронном документе и электронной цифровой подписи» равнозначен документу на бумажном носителе.

Электрондық құжаттың түпнұсқалығын Сіз e.gov.kz сайтында, сондай-ақ «электрондық үкімет» веб-порталының мобильді қосымшасы арқылы тексере аласыз. Проверить подлинность электронного документа Вы можете на e.gov.kz, а также посредством мобильного приложения веб-портала «электронного правительства».

Прошпуровано и

прошпуровано

Всего \_\_\_\_\_ листов

*10/17/2008*

ИМП

УШН

УШН

УШН

УШН

УШН

УШН

УШН

УШН

УШН

УШН

УШН

УШН

УШН

УШН

УШН

УШН

УШН

УШН

УШН

УШН

УШН

УШН



Государственный  
регистрационный № 5751-ТПЧ  
от "26" "июня" 2020 г.

**ДОПОЛНЕНИЕ № 2 к КОНТРАКТУ**

**№ 5342-ТПИ от 03 июля 2018 года**

**на разведку полиметаллических руд и благородных металлов на  
площади Ревнюшинская в Восточно-Казахстанской области**

**между**

**Министерством индустрии и инфраструктурного развития  
Республики Казахстан  
(Компетентный орган)**

**и**

**Товариществом с ограниченной ответственностью «Казцинк»  
(Недропользователь)**

**г. Нур-Султан 2020**

Настоящее Дополнение № 2 к Контракту № 5342-ТПИ от 03 июля 2018 года на разведку полиметаллических руд и благородных металлов на площади Ревнюшинская в Восточно-Казахстанской области Республики Казахстан заключено "26" июня 2020 года между Министерством индустрии и инфраструктурного развития Республики Казахстан (далее - Компетентный орган) и Товариществом с ограниченной ответственностью «Казцинк» (далее - Недропользователь).

## ПРЕАМБУЛА

Принимая во внимание, что:

1. Недропользователь обратился в Компетентный орган с просьбой произвести уменьшение контрактной территории;

2. Компетентный орган, рассмотрев обращение Недропользователя, принял решение (Протокол ЭК №17 от 18.06.2020г.): начать переговоры по внесению изменений и дополнений в Контракт, в части уменьшения контрактной территории;

3. На заседании Рабочей группы Компетентного органа принято решение: Дополнение №2 к Контракту рекомендовать к подписанию (Протокол от 26.06.2020г.).

### **Компетентный орган и Недропользователь договорились внести в Контракт следующее дополнение:**

Геологический отвод № 1253-Р-ТПИ от 09 сентября 2019 года заменить на Геологический отвод № 1295-Р-ТПИ от 25 июня 2020 года.

Приложение: Геологический отвод №1295-Р-ТПИ от 25 июня 2020 года является составной частью настоящего Дополнения № 2.

Остальные пункты Контракта, включая все приложения, дополнения и изменения к нему не затронутые настоящим дополнением, остаются без изменения и сохраняют свою юридическую силу в полном объеме.

Настоящее Дополнение № 2 к Контракту № 5342-ТПИ от 03 июля 2018 гсда составлено на государственном и русском языках в 3-х экземплярах, имеющих одинаковую юридическую силу. В случае противоречий, разночтений или иных несоответствий между версиями настоящего Дополнения на государственном и русском языках, подлежит применению версия на русском языке.

Настоящее Дополнение № 2 является неотъемлемой частью к Контракту № 5342-ТПИ от 03 июля 2018 года и вступает в силу с момента его регистрации в Компетентном органе.

Настоящее Дополнение № 2 к Контракту № 5342-ТПИ от 03 июля 2018 года заключено «16» июня 2020 года в г. Нур-Султан Республики Казахстан, уполномоченными представителями Сторон.

**Подписи Сторон:**

**Компетентный орган:  
Министерство индустрии и  
инфраструктурного развития  
Республики Казахстан**

**Недропользователь:  
Товарищество с ограниченной  
ответственностью «Казцинк»**

  
\_\_\_\_\_  
**Б. Камалиев**  
Вице-министр



  
\_\_\_\_\_  
**А. Хмелев**  
Генеральный директор







Мемлекеттік тіркеу № 575-ТПЧ

" 26 " маусым 2020 ж.

**Шығыс Қазақстан облысындағы Ревнюшинск алаңында  
полиметалл кендерін және бағалы металдарды барлауға**

**Қазақстан Республикасының Индустрия және  
инфрақұрылымдық даму министрлігі  
(Құзыретті орган)**

**мен**

**“Казцинк” жауапкершілігі шектеулі серіктестігі  
(Жер қойнауын пайдаланушы)**

**арасында**

**2018 жылғы 03 шілдеде жасасылған № 5342-ТПИ**

**КЕЛІСІМШАРТЫНА № 2 ТОЛЫҚТЫРУ**

Қазақстан Республикасы Шығыс Қазақстан облысындағы Ревнюшинск алаңында полиметалл кендерін және бағалы металдарды барлауға 2018 жылғы 03 шілдеде жасалған № 5342-ТПИ Келісімшартына осы № 2 Толықтыру Қазақстан Республикасының Индустрия және инфрақұрылымдық даму министрлігі (бұдан әрі – Құзыретті орган) мен «Казцинк» жауапкершілігі шектеулі серіктестігі (бұдан әрі – Жер қойнауын пайдаланушы) арасында “№” маусым 2020 жылы жасасылды.

## КІРІСПЕ

Мыналарды ескере келе:

1. Жер қойнауын пайдаланушы Құзыретті органға келісімшарт аумағын азайтуға өтініш білдірді;

2. Құзыретті орган Жер қойнауын пайдаланушының өтінішін қарай келе, Келісімшартқа келісімшарт аумағын азайтуға қатысты өзгерістер мен толықтырулар енгізу жөнінде келіссөздерді бастау туралы шешім қабылдады (СК-ның 18.06.2020 ж. № 17 хаттамасы).

3. Құзыретті органның Жұмыс тобы отырысында Келісімшартқа № 2 Толықтыруды қол қоюға ұсынуға шешім қабылданды (26.06.2020 ж. хаттама).

### **Құзыретті орган мен Жер қойнауын пайдаланушы Келісімшартқа мынандай өзгеріс енгізуге келісті:**

2019 жылғы 09 қыркүйектегі № 1253-Р-ТПИ геологиялық бөлу 2020 жылғы 25 маусымдағы № 1295-Р-ТПИ геологиялық бөлуге ауыстырылсын.

2020 жылғы 25 маусымдағы № 1295-Р-ТПИ геологиялық бөлу осы № 2 Толықтырудың құрамдас бөлігі болып табылады.

Келісімшарттың осы Толықтыруда қамтылмаған қалған тармақтары, барлық қосымшаларын, оған енгізілген толықтырулар мен өзгерістерді қоса, өзгеріссіз қалады және өзінің заңдық күшін толық көлемде сақтайды.

2018 жылғы 03 шілдеде жасасылған № 5342-ТПИ Келісімшартына осы № 2 Толықтыру мемлекеттік және орыс тілдерінде заңдық күші бірдей 3 (үш) дана болып жасалды. Осы Толықтырудың мемлекеттік және орыс тілдеріндегі нұсқалары арасында қайшылықтар, әркелкі түсінілулер немесе басқа да сәйкессіздіктер болған жағдайда, орыс тіліндегі нұсқа қолданылуға жатады.

Осы № 2 толықтыру 2018 жылғы 03 шілдеде жасасылған № 5342-ТПИ Келісімшарттың ажырамас бөлігі болып табылады және ол Құзыретті органда тіркелген сәттен бастап күшіне енеді.


2018 жылғы 03 шілдеде жасасылған № 5342-ТПИ Келісімшартқа осы № 2 Толықтыруға Келісімшарт Тараптарының уәкілетті өкілдері «16» маусым 2020 жылы Нұр-Сұлтан қаласында жасасылды.


**Құзыретті орган:**


**Жер қойнауын пайдаланушы:**


**Қазақстан Республикасының  
Индустрия және  
инфрақұрылымдық даму  
министрлігі**

**«Казцинк» ЖШС**

  
Б. Камалиев  
Вице-министр

  
А. Хмелев  
Бас директор





7

Приложение 1  
к Контракту № \_\_\_\_\_  
на право недропользования  
**полиметаллических руд и  
благородных металлов**  
(вид полезного  
ископаемого)  
**разведка**  
(вид недропользования)  
от 25 июня 2020  
года  
рег. № 1295 ТПИ

**РЕСПУБЛИКАНСКОЕ ГОСУДАРСТВЕННОЕ УЧРЕЖДЕНИЕ  
«КОМИТЕТ ГЕОЛОГИИ»  
МИНИСТЕРСТВА ЭКОЛОГИИ, ГЕОЛОГИИ И ПРИРОДНЫХ  
РЕСУРСОВ РЕСПУБЛИКИ КАЗАХСТАН»**

**ГЕОЛОГИЧЕСКИЙ ОТВОД**

Предоставлен ТОО «Казцинк» для осуществления операций по недропользованию на площади Ревнюшинская на основании Акта обследования от 19 июня 2020 года.

Геологический отвод расположен в Восточно-Казахстанской области.

Границы геологического отвода площади показаны на картограмме и обозначены угловыми точками с № 1 по № 7.

Угловые точки, №	Координаты угловых точек					
	северная широта			восточная долгота		
	гр.	мин.	сек.	гр.	мин.	сек.
1	49	34	00	84	20	00
2	49	37	00	84	14	00
3	49	50	00	84	10	00
4	49	57	00	84	15	00
5	49	58	00	84	22	00
6	49	47	00	84	27	00
7	49	35	00	84	30	00

Площадь геологического отвода - 720,96 (семьсот двадцать целых девяносто шесть сотых) кв.км.

**Из площади исключаются:** действующие объекты недропользования и объекты поисково-оценочных работ

Угловые точки, №	Координаты угловых точек						Угловые точки, №	Координаты угловых точек					
	северная широта			восточная долгота				северная широта			восточная долгота		
	гр.	мин.	сек.	гр.	мин.	сек.		гр.	мин.	сек.	гр.	мин.	сек.
Хвосты обогащения АО «Зыряновский свинцовый завод»							Месторождение Путинцевское						
1	49	45	29	84	18	33	1	49	51	11,72	84	16	58,82
2	49	45	26	84	18	51	2	49	52	21,97	84	16	50,62
3	49	45	02	84	18	55	3	49	53	3,826	84	18	2,217
4	49	44	45	84	18	55	4	49	53	15,486	84	18	3,813
5	49	44	45	84	18	43	5	49	53	23,272	84	18	39,87
6	49	44	41	84	18	30	6	49	53	13,385	84	19	0,739

7	49	44	37	84	18	28	7	49	52	0,753	84	19	0,855
8	49	44	36	84	18	24	8	49	52	0,899	84	19	38,295
9	49	44	35	84	18	20	9	49	51	20,87	84	19	25,53
10	49	44	40	84	18	10	10	49	51	17,9	84	19	16,01
11	49	44	44	84	18	12	11	49	50	56,02	84	19	31,86
12	49	44	47	84	18	09	12	49	50	37,31	84	19	24,43
13	49	44	50	84	18	09	13	49	50	10,4	84	19	41,97
14	49	44	48	84	17	59	14	49	50	19,241	84	17	57,166
15	49	44	53	84	17	50	15	49	50	53,933	84	17	7,376
16	49	45	00	84	17	56	<b>Площадь - 13,67 кв.км, глубина- 150 м.</b>						
<b>Площадь - 1,31 кв.км.</b>													
<b>Угловые точки</b> п, №	<b>Координаты угловых точек</b>						<b>Угловые точки</b> п, №	<b>Координаты угловых точек</b>					
	северная широта			восточная долгота				северная широта			восточная долгота		
	гр.	мин.	сек.	гр.	мин.	сек.		гр.	мин.	сек.	гр.	мин.	сек.
<b>Месторождение Греховское, участок № 1- I, II Греховской и Снегиревской рудных зон</b>							<b>Месторождение Греховское, участок №2 - Александровский</b>						
1	49	40	52,20	84	23	14,68	1	49	41	01,21	84	22	14,82
2	49	40	59,52	84	23	23,26	2	49	41	00,48	84	22	39,81
3	49	40	59,70	84	24	00,17	3	49	40	56,81	84	22	48,98
4	49	40	50,16	84	24	22,14	4	49	40	48,33	84	23	00,91
5	49	40	50,63	84	24	37,44	5	49	40	34,49	84	22	50,18
6	49	40	40,33	84	24	45,61	6	49	40	29,25	84	23	01,44
7	49	40	36,98	84	24	40,79	7	49	40	21,04	84	22	56,39
8	49	40	26,84	84	24	21,38	8	49	40	31,37	84	22	40,87
9	49	40	26,79	84	24	19,39	9	49	40	32,63	84	22	10,87
10	49	40	24,06	84	24	13,05	10	49	40	34,47	84	22	06,29
11	49	40	09,38	84	24	36,78	11	49	40	42,54	84	22	05,35
12	49	40	08,56	84	24	43,80	12	49	40	48,40	84	22	06,53
13	49	39	59,52	84	24	59,24	<b>Площадь - 0,877 кв.км, глубина-до 16 горизонта (абсолютная отметка - 110 м)</b>						
14	49	39	52,70	84	24	58,11	<b>Месторождение Малеевское</b>						
15	49	39	41,37	84	24	43,75	1	49	51	58	84	14	40
16	49	39	49,87	84	24	32,82	2	49	52	51	84	14	10
17	49	40	11,25	84	23	50,29	3	49	54	04	84	15	23
18	49	40	05,69	84	23	33,63	4	49	53	39	84	17	52
19	49	40	05,88	84	23	27,63	5	49	53	41	84	18	45
20	49	40	15,64	84	23	15,14	6	49	53	37	84	18	47
21	49	40	07,39	84	22	39,67	7	49	53	20	84	18	04
22	49	40	01,99	84	22	29,99	8	49	53	04	84	18	02
23	49	39	56,12	84	22	13,84	9	49	52	39	84	16	51
24	49	40	13,97	84	22	01,40	10	49	52	37	84	15	49
25	49	40	21,97	84	22	25,91	11	49	52	20	84	15	49
26	49	40	10,26	84	22	38,02							
27	49	40	15,60	84	22	52,32							
<b>Площадь - 3,486 кв. км., глубина - до 16 горизонта (абсолютная отметка - 110 м)</b>							<b>Площадь - 10,56 кв. км., глубина- 800 м.</b>						
<b>Техногенные отвалы Зыряновского рудника</b>							<b>участок Парыгинский (гос. бюджет)</b>						
1	49	44	42	84	19	00	1	49	50	00	84	08	00
2	49	44	56	84	19	06	2	49	50	23,7	84	11	36
3	49	44	27,9	84	19	23,2	3	49	51	47	84	15	47,3
4	49	43	53,9	84	19	02,8	4	49	50	12	84	18	04
5	49	43	47	84	19	19	5	49	49	57,3	84	17	22
6	49	43	23	84	19	50	6	49	48	54	84	16	51,3



7	49	43	00	84	19	19	7	49	48	19	84	15	49
8	49	43	40	84	18	17	8	49	48	17	84	14	34
9	49	44	10	84	18	50	9	49	48	53	84	13	33,3
Площадь – 2,43 кв. км.							10	49	49	41	84	11	36,6
Ландмановское месторождение							11	49	49	24	84	10	02,4
1	49	47	32,63	84	19	49,92	12	49	48	31	84	09	06
2	49	47	44,63	84	20	14,82	13	49	48	32	84	08	00
3	49	47	35,21	84	20	25,64	Площадь – 40,0 кв. км.						
4	49	47	23,21	84	20	0,74	участок Мамонтовский (собств.средства)						
Площадь – 0,225 кв. км, глубина: 30 м от нижней точки земной поверхности участка недр							1	49	54	01	84	19	01
							2	49	54	01	84	23	01
							3	49	52	01	84	23	01
							4	49	52	01	84	19	01
							Площадь -17,77 кв. км						


Угловые точки, №	Координаты угловых точек						Угловые точки, №	Координаты угловых точек					
	северная широта			восточная долгота				северная широта			восточная долгота		
	гр.	мин.	сек.	гр.	мин.	сек.		гр.	мин.	сек.	гр.	мин.	сек.
Блок М-45-73 (10д-5б-24)							Блок М-45-73 (10д-5г-4)						
1	49	46	0	84	18	00	1	49	44	48	84	18	00
2	49	45	03	84	18	00	2	49	44	50	84	18	09
3	49	45	29	84	18	33	3	49	44	47	84	18	09
4	49	45	26	84	18	51	4	49	44	44	84	18	12
5	49	45	02	84	18	55	5	49	44	40	84	18	10
6	49	45	00	84	18	55	6	49	44	35	84	18	20
7	49	45	00	84	19	00	7	49	44	37	84	18	28
8	49	46	00	84	19	00	8	49	44	41	84	18	30
							9	49	44	45	84	18	43
							10	49	44	45	84	18	55
							11	49	45	00	84	18	55
							12	49	45	0	84	19	0
							13	49	44	42	84	19	0
							14	49	44	10	84	18	50
							15	49	44	00	84	18	39
							16	49	44	0	84	18	0
Площадь -1,559 кв. км							Площадь - 1,436 кв. км						

Общая площадь исключенных объектов – 93,323 (девятьсот три целых триста двадцать три сотых) кв. км.

Площадь выдаваемого геологического отвода с учетом исключенных объектов – 627,637 (шестьсот двадцать семь целых шестьсот тридцать семь сотых) кв. км.

Примечание: на территории площади Ревнюшинская расположен «Нижне-Тургусунский» государственный природный заповедник.

Председатель




А. Надырбаев

г. Нур-Султан,  
июнь, 2020 г.


Картограмма расположения геологического отвода  
площади Ревнюшинская в Восточно-Казахстанской области

Масштаб 1:300 000



- Условные обозначения:**
- контур геологического отвода
  - исключенные территории
  - населенные пункты
  - горизонтали
  - автодороги
  - реки
  - озера

Нур-Султан, 2020 год



Жер қойнауын пайдалануға арналған № \_\_\_\_\_ келісімшартқа 1-қосымша **поллиметалл кендері және асыл металдар** (пайдалы қазба түрі) **барлау**

(жер қойнауын пайдалану түрі)  
2019 жылғы 25 Маусым  
тіркеу № 1295-8 ҚПҚ

**«ҚАЗАҚСТАН РЕСПУБЛИКАСЫ  
ЭКОЛОГИЯ, ГЕОЛОГИЯ ЖӘНЕ ТАБИҒИ РЕСУРСТАР  
МИНИСТРЛІГІНІҢ ГЕОЛОГИЯ КОМИТЕТІ»  
РЕСПУБЛИКАЛЫҚ МЕМЛЕКЕТТІК МЕКЕМЕСІ**

**ГЕОЛОГИЯЛЫҚ БӨЛУ**

2020 жылғы 19 маусымдағы барлау учаскесінің бөлігіне (барлау учаскесінің бір бөлігіне) жасалған зерттеу актісі негізінде Ревнюшинская алаңында жер қойнауын пайдалану операцияларын жүзеге асыру үшін «Казцинк» ЖШС-не беріледі.

Геологиялық бөлуі **Шығыс Қазақстан облысында орналасқан.**

Геологиялық бөлудің шегі картограммада көрсетілген учаскелері: № 1-ден № 7-ге дейінгі бұрыштық нүктелерімен бекітілген.

Бұрыштық нүктеле	Бұрыштық нүктелердің координаттары					
	Солтүстік ендік			Шығыс бойлық		
	гр.	мин.	сек.	гр.	мин.	сек.
1	49	34	00	84	20	00
2	49	37	00	84	14	00
3	49	50	00	84	10	00
4	49	57	00	84	15	00
5	49	58	00	84	22	00
6	49	47	00	84	27	00
7	49	35	00	84	30	00

Геологиялық бөлудің ауданы - 720,96 (жеті жүз жиырма бүтін жүзден тоқсан алты) шаршы шақырым.

Ауданынан алынып тасталынады: жер қойнауын пайдалануда қолданыстағы объектілер мен іздеу-бағалау жұмыстар объектілірі

Бұрыштық нүктелер	Бұрыштық нүктелердің координаттары						Бұрыштық нүктелер	Бұрыштық нүктелердің координаттары					
	Солтүстік ендік			Шығыс бойлық				Солтүстік ендік			Шығыс бойлық		
	гр.	мин.	сек.	гр.	мин.	сек.		гр.	мин.	сек.	гр.	мин.	сек.
«Зыряновский свинцовый завод» АҚ-ның байытылған қалдықтар							Путинцевское кен орны						
1	49	45	29	84	18	33	1	49	51	11,72	84	16	58,82
2	49	45	26	84	18	51	2	49	52	21,97	84	16	50,62
3	49	45	02	84	18	55	3	49	53	3,826	84	18	2,217
4	49	44	45	84	18	55	4	49	53	15,486	84	18	3,813
5	49	44	45	84	18	43	5	49	53	23,272	84	18	39,87
6	49	44	41	84	18	30	6	49	53	13,385	84	19	0,739

7	49	44	37	84	18	28	7	49	52	0,753	84	19	0,855
8	49	44	36	84	18	24	8	49	52	0,899	84	19	38,295
9	49	44	35	84	18	20	9	49	51	20,87	84	19	25,53
10	49	44	40	84	18	10	10	49	51	17,9	84	19	16,01
11	49	44	44	84	18	12	11	49	50	56,02	84	19	31,86
12	49	44	47	84	18	09	12	49	50	37,31	84	19	24,43
13	49	44	50	84	18	09	13	49	50	10,4	84	19	41,97
14	49	44	48	84	17	59	14	49	50	19,241	84	17	57,166
15	49	44	53	84	17	50	15	49	50	53,933	84	17	7,376
16	49	45	00	84	17	56	ауданы - 13,67 шаршы шақырым, тереңдігі-150 м.						
ауданы - 1,31 шаршы шақырым													
Бұрыштық нүктелер	Бұрыштық нүктелердің координаттары						Бұрыштық нүктелер	Бұрыштық нүктелердің координаттары					
	Солтүстік ендік			Шығыс бойлық				Солтүстік ендік			Шығыс бойлық		
	гр.	мин.	сек.	гр.	мин.	сек.		гр.	мин.	сек.	гр.	мин.	сек.
Греховское кен орны, № 1-І,ІІ Греховское және Снегиревский кен аймақтары учаскелері							Греховское кен орны, №2 – Александровский учаскесі						
1	49	40	52,20	84	23	14,68	1	49	41	01,21	84	22	14,82
2	49	40	59,52	84	23	23,26	2	49	41	00,48	84	22	39,81
3	49	40	59,70	84	24	00,17	3	49	40	56,81	84	22	48,98
4	49	40	50,16	84	24	22,14	4	49	40	48,33	84	23	00,91
5	49	40	50,63	84	24	37,44	5	49	40	34,49	84	22	50,18
6	49	40	40,33	84	24	45,61	6	49	40	29,25	84	23	01,44
7	49	40	36,98	84	24	40,79	7	49	40	21,04	84	22	56,39
8	49	40	26,84	84	24	21,38	8	49	40	31,37	84	22	40,87
9	49	40	26,79	84	24	19,39	9	49	40	32,63	84	22	10,87
10	49	40	24,06	84	24	13,05	10	49	40	34,47	84	22	06,29
11	49	40	09,38	84	24	36,78	11	49	40	42,54	84	22	05,35
12	49	40	08,56	84	24	43,80	12	49	40	48,40	84	22	06,53
13	49	39	59,52	84	24	59,24	ауданы - 0,877 шаршы шақырым, тереңдігі-16 горизонтқа дейін (абсолюттік белгі - 110 м)						
14	49	39	52,70	84	24	58,11	Малеевское кен орны						
15	49	39	41,37	84	24	43,75	1	49	51	58	84	14	40
16	49	39	49,87	84	24	32,82	2	49	52	51	84	14	10
17	49	40	11,25	84	23	50,29	3	49	54	04	84	15	23
18	49	40	05,69	84	23	33,63	4	49	53	39	84	17	52
19	49	40	05,88	84	23	27,63	5	49	53	41	84	18	45
20	49	40	15,64	84	23	15,14	6	49	53	37	84	18	47
21	49	40	07,39	84	22	39,67	7	49	53	20	84	18	04
22	49	40	01,99	84	22	29,99	8	49	53	04	84	18	02
23	49	39	56,12	84	22	13,84	9	49	52	39	84	16	51
24	49	40	13,97	84	22	01,40	10	49	52	37	84	15	49
25	49	40	21,97	84	22	25,91	11	49	52	20	84	15	49
26	49	40	10,26	84	22	38,02	ауданы – 10,56 шаршы шақырым, тереңдігі– 800 м.						
27	49	40	15,60	84	22	52,32	Парыгинский учаскесі (мемлекеттік бюджет)						
ауданы – 3,486 шаршы шақырым., тереңдігі – 16 горизонта дейін (абсолюттік белгі – 110 м)													
Зыряновский руднигінің техногендік түзелімдері													
1	49	44	42	84	19	00	1	49	50	00	84	08	00
2	49	44	56	84	19	06	2	49	50	23,7	84	11	36
3	49	44	27,9	84	19	23,2	3	49	51	47	84	15	47,3
4	49	43	53,9	84	19	02,8	4	49	50	12	84	18	04
5	49	43	47	84	19	19	5	49	49	57,3	84	17	22
6	49	43	23	84	19	50	6	49	48	54	84	16	51,3

7	49	43	00	84	19	19	7	49	48	19	84	15	49
8	49	43	40	84	18	17	8	49	48	17	84	14	34
9	49	44	10	84	18	50	9	49	48	53	84	13	33,3
ауданы – 2,43 шаршы шақырым.							10	49	49	41	84	11	36,6
Ландмановское кен орны							11	49	49	24	84	10	02,4
1	49	47	32,63	84	19	49,92	12	49	48	31	84	09	06
2	49	47	44,63	84	20	14,82	13	49	48	32	84	08	00
3	49	47	35,21	84	20	25,64	ауданы – 40,0 шаршы шақырым						
4	49	47	23,21	84	20	0,74	Мамонтовский учаскесі (өз қаражаты)						
ауданы – 0,225 шаршы шақырым, тереңдігі жер қойнауы учаскесінің жер үсті нүктесінен 30 м төмен							1	49	54	01	84	19	01
							2	49	54	01	84	23	01
							3	49	52	01	84	23	01
							4	49	52	01	84	19	01
							ауданы -17,77 шаршы шақырым						

Бұрыштық нүктелер	Бұрыштық нүктелердің координаттары						Бұрыштық нүктелер	Бұрыштық нүктелердің координаттары					
	Солтүстік ендік			Шығыс бойлық				Солтүстік ендік			Шығыс бойлық		
	гр.	мнн.	сек.	гр.	мнн.	сек.		гр.	мнн.	сек.	гр.	мнн.	сек.
М-45-73 (10д-5б-24) блогі							М-45-73 (10д-5г-4) блогі						
1	49	46	0	84	18	00	1	49	44	48	84	18	00
2	49	45	03	84	18	00	2	49	44	50	84	18	09
3	49	45	29	84	18	33	3	49	44	47	84	18	09
4	49	45	26	84	18	51	4	49	44	44	84	18	12
5	49	45	02	84	18	55	5	49	44	40	84	18	10
6	49	45	00	84	18	55	6	49	44	35	84	18	20
7	49	45	00	84	19	00	7	49	44	37	84	18	28
8	49	46	00	84	19	00	8	49	44	41	84	18	30
							9	49	44	45	84	18	43
							10	49	44	45	84	18	55
							11	49	45	00	84	18	55
							12	49	45	0	84	19	0
							13	49	44	42	84	19	0
							14	49	44	10	84	18	50
							15	49	44	00	84	18	39
							16	49	44	0	84	18	0
ауданы -1,559 шаршы шақырым							ауданы - 1,436 шаршы шақырым						

Алынып тасталған алаңның жалпы ауданы – 93,323 (тоқсан үш бүтін мыңнан үш жүз жиырма үш) шаршы шақырым.

Алынып тасталған алаңды есептегенде берілетін геологиялық бөлудің ауданы – 627,637 (алты жүз жиырма жеті бүтін алты жүз отыз жеті) шаршы шақырым.

Ескерту: Ревнюшинская алаңының аумағында «Нижне-Тургусунский» мемлекеттік табиғи қорығы орналасқан.

Төраға

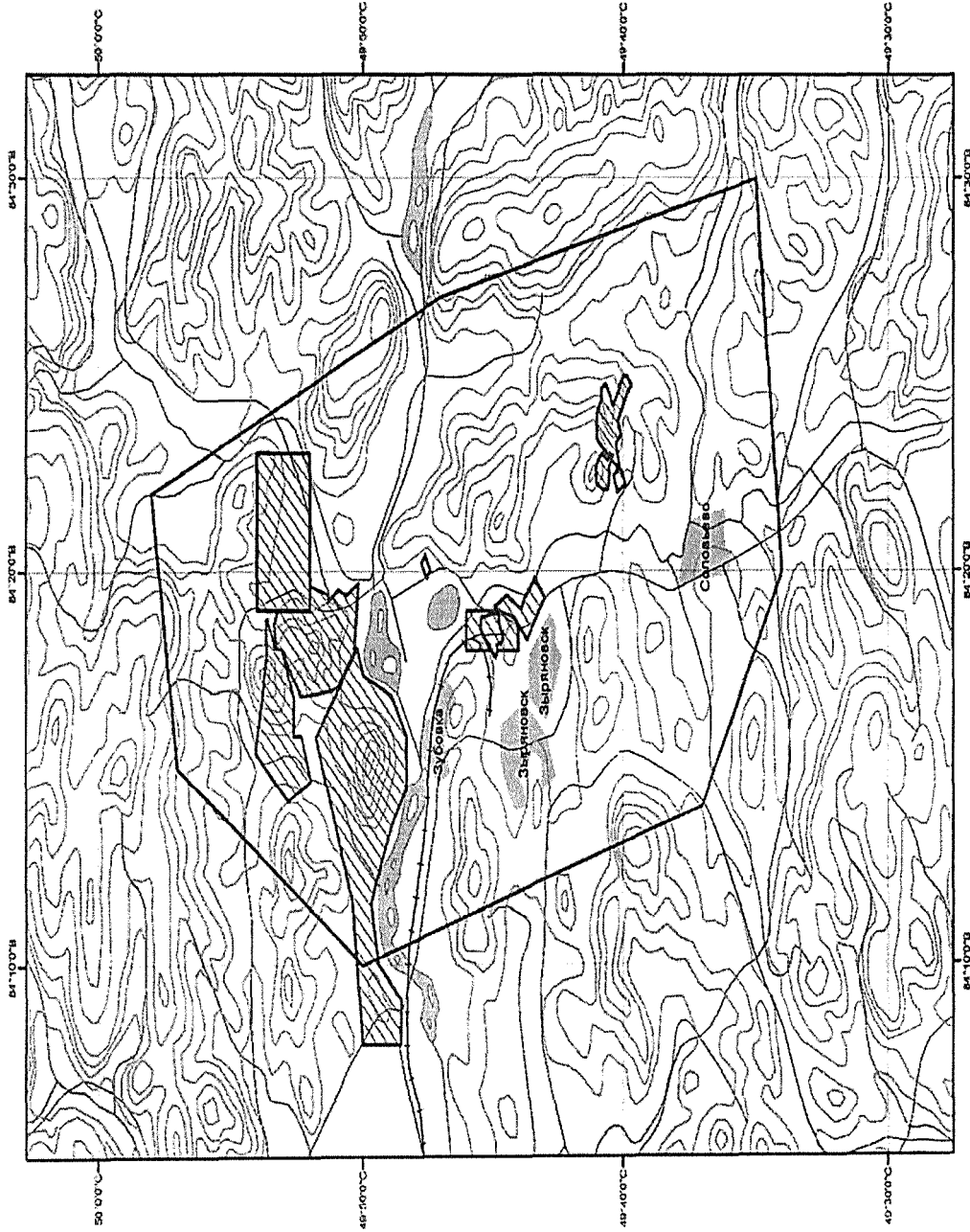






А. Надырбаев

Нұр-Сұлтан қ-сы,  
маусым, 2020 ж.

Шығыс-Қазақстан облысындағы Ревнюшинская алаңының  
геологиялық бөлуінің орналасу картограммасы

Масштаб 1:300 000



- |   |  |
|---|--|
|  - геологиялық бөлуінің пішіні |  - горизонтальдар |
|  - алынып тасталған аумақтар   |  - автожолдар     |
|  - елді-мекендер               |  - өзендер        |
|   |  - көлдер         |

Шартты белгілер:

Нұр-Сұлтан, 2020 жыл

ҚАЗАҚСТАН РЕСПУБЛИКАСЫ  
ИНДУСТРИЯ ЖӘНЕ  
ИНФРАҚҰРЫЛЫМДЫҚ ДАМУ  
МИНИСТРЛІГІ



МИНИСТЕРСТВО  
ИНДУСТРИИ И  
ИНФРАСТРУКТУРНОГО РАЗВИТИЯ  
РЕСПУБЛИКИ КАЗАХСТАН

010000, Нұр-Сұлтан қ, Қабанбай Батыр даңғылы, 32/1  
тел.: 8(7172) 98 33 11, 98 33 33 факс: 8(7172) 98 31 11  
e-mail: miid@miid.gov.kz

010000, г. Нур-Султан, пр. Кабанбай Батыра 32/1  
тел.: 8(7172) 98 33 11, 98 33 33 факс: 8(7172) 98 31 11  
e-mail: miid@miid.gov.kz

Исх. № 04-3-18/22911 от 22.06.2020

№

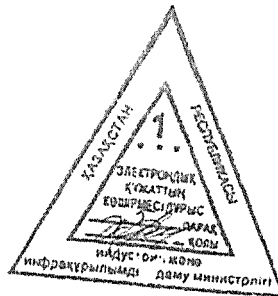
**ТОО «Казцинк»**

Министерство индустрии и инфраструктурного развития Республики Казахстан (далее - Министерство), рассмотрев ваше письмо № 50-34-20/1760 от 16 июня 2020 года, в соответствии с пунктом 12 статьи 278 Кодекса Республики Казахстан «О недрах и недропользовании» (далее - Кодекс), приняло следующее решение (Протокол №17 от 18.06.2020г.): начать переговоры по внесению изменений и дополнений в Контракты № 5342-ТПИ от 03.07.2018г. на разведку полиметаллических руд и благородных металлов на площади Ревнюшинская в Восточно-Казахстанской области, в части уменьшение контрактной территории.

В этой связи, вам необходимо представить соответствующие материалы на рассмотрение Рабочей группы по проведению переговоров по внесению изменений и дополнений в контракт на недропользование Министерства, в соответствии с вышеуказанной статьей Кодекса.

**Вице – министр**

**Б. Камалиев**



Исп.: Ермекова Д.Ж.  
Тел: 983-415  
d.ermekova@miid.gov.kz

**ПРОТОКОЛ**  
**заседания Рабочей группы Министерства индустрии и**  
**инфраструктурного развития Республики Казахстан**

г. Нур – Султан

26 июня 2020 года

**Председествовал:** А.Пшенбаев – директор Департамента недропользования, заместитель председателя рабочей группы.

**Присутствовали:** А.Калиев, С.Уркумбаев, Б.Мукашев, Д.Салимбаев, Т.-Ж.Байдалина, К.Сейтжапарова.

**Приглашенный:** Б.Какимжанов,

**От ТОО «Казцинк»:** Г.Айткелдиев, И.Чугунов.

**Предмет рассмотрения:** проект Дополнения № 2 к Контракту № 5342-ТПИ от 03 июля 2018 года на разведку полиметаллических руд и благородных металлов на площади Ревнюшинская в Восточно-Казахстанской области между Министерством индустрии и инфраструктурного развития Республики Казахстан и ТОО «Казцинк», в части уменьшения контрактной территории.

**Основания для рассмотрения:**

1. Контракт № 5342-ТПИ от 03.07.2018г.;
2. Протокол ЭК №17 от 18.06.2020г.
3. Геологический отвод № 1295-Р от 25.06.2020г.

**Решение:** проект Дополнения № 2 к Контракту № 5342-ТПИ от 03 июля 2018 года на разведку полиметаллических руд и благородных металлов на площади Ревнюшинская в Восточно-Казахстанской области между Министерством индустрии и инфраструктурного развития Республики Казахстан и ТОО «Казцинк» рекомендовать к подписанию.

**Заместитель председателя:**

**Секретарь:**

**Члены рабочей группы:**

**Приглашенный:**

**От компании:**

А. Пшенбаев

С. Уркумбаев

А. Калиев

Д. Салимбаев

К. Сейтжапарова

Т.-Ж. Байдалина

Б. Какимжанов

И. Чугунов

Г. Айткелдиев



**Некоммерческое акционерное общество «Государственная корпорация «Правительство для граждан»****Справка****о зарегистрированном юридическом лице, филиале или представительстве**


дана по месту требования

Дата выдачи: 07.08.2019

<b>Выдана:</b>	Товарищество с ограниченной ответственностью "Казцинк"
<b>Согласно данным национального реестра бизнес-идентификационных номеров:</b>	
<b>Наименование</b>	Товарищество с ограниченной ответственностью "Казцинк"
<b>БИН</b>	970140000211
<b>Регистрирующий орган</b>	Отдел регистрации прав на недвижимое имущество и юридических лиц филиала некоммерческого акционерного общества «Государственная корпорация «Правительство для граждан» по Восточно-Казахстанской области
<b>Вид регистрации</b>	Перерегистрация
<b>Статус</b>	Зарегистрирован

Осы құжат «Электрондық құжат және электрондық цифрлық қолтаңба туралы» Қазақстан Республикасының 2003 жылғы 7 қаңтардағы N 370-ІІ Заңы 7 бабының 1 тармағына сәйкес қағаз тасығыштағы құжатпен бірдей. Данный документ согласно пункту 1 статьи 7 ЗРК от 7 января 2003 года N370-ІІ «Об электронном документе и электронной цифровой подписи» равнозначен документу на бумажном носителе.

Электрондық құжаттың түпнұсқалығын Сіз e.gov.kz сайтында, сондай-ақ «электрондық үкімет» веб-порталының мобильді қосымшасы арқылы тексере аласыз. Проверить подлинность электронного документа Вы можете на e.gov.kz, а также посредством мобильного приложения веб-портала «электронного правительства».



\*Штрих-код ГБДЮЛ ақпараттық жүйесінен алынған «Азаматтарға арналған үкімет» мемлекеттік корпорациясы» КЕ АҚ электрондық-цифрлық қолтаңбасымен қойылған деректер бар.

\*Штрих-код содержит данные, полученные из информационной системы ГБДЮЛ и подписанные электронно-цифровой подписью НАО «Государственная корпорация «Правительство для граждан».

17



Дата последней (пере)регистрации	23 апреля 2010 года
Дата первичной регистрации	07 мая 2009 года
Первый руководитель	ХМЕЛЕВ АЛЕКСАНДР ЛЕОНИДОВИЧ
Учредители (участники, члены)	
Количество участников (членов)	118
Виды деятельности	Производство свинца, цинка и олова
Местонахождение	Казахстан, Восточно-Казахстанская область, город Усть-Каменогорск, улица Промышленная, здание 1, почтовый индекс 070002


Осы құжат «Электрондық құжат және электрондық цифрлық қолтаңба туралы» Қазақстан Республикасының 2003 жылғы 7 қаңтардағы N 370-ІІ Заңы 7 бабының 1 тармағына сәйкес қағаз тасығыштағы құжатпен бірдей. Данный документ согласно пункту 1 статьи 7 ЗРК от 7 января 2003 года N370-ІІ «Об электронном документе и электронной цифровой подписи» равнозначен документу на бумажном носителе.

Электрондық құжаттың түпнұсқалығын Сіз e.gov.kz сайтында, сондай-ақ «электрондық үкімет» веб-порталының мобильді қосымшасы арқылы тексере аласыз. Проверить подлинность электронного документа Вы можете на e.gov.kz, а также посредством мобильного приложения веб-портала «электронного правительства».

Прошнуровано и  
пронумеровано

Всего листов

*Соединитель*  
*ПАКЕТТЕР*  
*УШН*



Государственный  
регистрационный № 6012-7ПЧ  
от « 12 » июль 2022 г.

**ДОПОЛНЕНИЕ № 3 к КОНТРАКТУ**

**№ 5342-ТПИ от 03.07.2018 г.**

**на разведку полиметаллических руд и благородных металлов на  
площади Ревнюшинская в Восточно-Казахстанской области Республики  
Казахстан**

**между**

**Министерством индустрии и инфраструктурного  
развития Республики Казахстан  
(Компетентный орган)**

**и**

**Товариществом с ограниченной ответственностью  
«Казцинк»  
(Недропользователь)**

**г. Нур-Султан, 2022 г.**

2

Настоящее Дополнение № 3 к Контракту № 5342-ТПИ от 03.07.2018г. на разведку полиметаллических руд и благородных металлов на площади Ревнюшинская в Восточно-Казахстанской области Республики Казахстан (далее – Контракт) заключено "15" июля 2022 г. между Министерством индустрии и инфраструктурного развития Республики Казахстан (далее - Компетентный орган) и Товариществом с ограниченной ответственностью «Казцинк» (далее - Недропользователь).

## ПРЕАМБУЛА

Принимая во внимание, что:

1. Недропользователь, в соответствии с условиями Контракта, обратился в Компетентный орган с просьбой разрешить возврат части контрактной территории, с переоформлением ранее выданного геологического отвода № 1295-Р-ТПИ от 25.06.2020 г.;

2. Компетентный орган рассмотрев обращение Недропользователя принял следующее решение: начать переговоры по внесению изменений и дополнений в Контракт № 5342-ТПИ от 03.07.2018 г. в части возврата части контрактной территории (Протокол ЭК № 39 от 24.12.2020г.);

3. На заседании Рабочей группы Компетентного органа принято решение: Дополнение к Контракту рекомендовать к подписанию (Протокол РГ от 07.04.2022г.).

### **Компетентный орган и Недропользователь договорились внести в Контракт следующее дополнение:**

1. Пункт 25 раздела 7 «Наем персонала, приобретение товаров, работ и услуг при проведении разведки» Контракта изменить и изложить в следующей редакции:

«25. Недропользователь обязуется осуществлять в период проведения разведки ежегодное финансирование подготовки, переподготовки и повышения квалификации граждан Республики Казахстан в размере не менее одного процента от ежегодных затрат на разведку, предусмотренных рабочей программой.

Исполнением обязанности, указанной в настоящем пункте, являются фактически понесенные расходы Недропользователя по финансированию подготовки, переподготовки и повышения квалификации граждан Республики Казахстан, в том числе на приобретение по представленному соответствующим местным исполнительным органом области, города республиканского значения, столицы и согласованному с Компетентным

*Контракт*

органом перечню товаров, работ и услуг, необходимых для улучшения материально-технической базы организаций образования, осуществляющих на территории соответствующей области, города республиканского значения, столицы подготовку кадров по специальностям, непосредственно связанным со сферой недропользования, а также расходы по финансированию профессиональной подготовки, переподготовки и повышения квалификации кадров в собственных учебных (обучающих) центрах при юридическом лице, являющемся недропользователем.

Объем финансирования, осуществленного в соответствии с абзацем первым настоящего пункта, превышающий установленный минимум, учитывается в счет исполнения соответствующих обязательств Недропользователя в следующем году».

2. Пункт 27 раздела 8 «Участие в социально-экономическом развитии региона и финансировании научных исследований» изменить и изложить в следующей редакции:

«27. В течение срока действия Контракта Недропользователь производит ежегодные отчисления на социально-экономическое развитие региона и развитие его инфраструктуры в размере 2 000 000 (два миллиона) тенге в бюджет соответствующего местного исполнительного органа области на код бюджетной классификации 206114 "Отчисления недропользователей на социально-экономическое развитие региона и развитие его инфраструктуры", согласно Единой бюджетной классификации, предусмотренной законодательством Республики Казахстан».

3. Пункт 28 раздела 8 «Участие в социально-экономическом развитии региона и финансировании научных исследований» изменить и изложить в следующей редакции:

«28. Недропользователь обязуется ежегодно осуществлять финансирование научно-исследовательских, научно-технических и (или) опытно-конструкторских работ, оказываемых казахстанскими производителями товаров, работ и услуг, и (или) проектов участников инновационного кластера "Парк инновационных технологий" в размере не менее одного процента от совокупного годового дохода по контрактной деятельности по итогам предыдущего года.

Исполнением обязательства по финансированию научно-исследовательских, научно-технических и (или) опытно-конструкторских работ являются фактически понесенные расходы Недропользователя на указанные работы, связанные с деятельностью в рамках Контракта, а также с деятельностью, не связанной с Контрактом, направленной на получение

*Комебингол*

4

продукции (переработки) с высокой добавленной стоимостью, исследования в области экологии, охраны труда, обеспечения безопасного ведения работ, энергосбережения в рамках производственной деятельности (технологического цикла), и расходы на финансирование научных исследований, осуществляемых субъектами научной и (или) научно-технической деятельности в соответствии с законодательным актом Республики Казахстан в области науки и научно-технической деятельности, а также элементов индустриально-инновационной инфраструктуры в соответствии с Предпринимательским кодексом Республики Казахстан. Исполнением обязательств по финансированию проектов участников инновационного кластера "Парк инновационных технологий" также признается направление денег в автономный кластерный фонд в соответствии с Законом Республики Казахстан "Об инновационном кластере "Парк инновационных технологий".

Объем финансирования, осуществленного в соответствии с абзацем первым настоящего пункта, превышающий установленный минимум, учитывается в счет исполнения соответствующих обязательств Недропользователя в следующем году.

В случае отсутствия казахстанских производителей научно-исследовательских, научно-технических и (или) опытно-конструкторских работ финансирование данных работ, оказываемых иностранными производителями, осуществляется с согласия Компетентного органа».

4. Пункт 50 раздела 13 «Общие условия проведения операций по недропользованию» Контракта изменить и изложить в следующей редакции:

«50. Недропользователь берет на себя обязательства соблюдать условия Меморандума о взаимопонимании в отношении реализации Инициативы прозрачности деятельности добывающих отраслей в Республике Казахстан и нормы Законодательства, предусматривающие раскрытие информации о контролирующих лицах Недропользователя и изменении их состава, а также предоставлении доступа к информации об основных условиях недропользования по Контракту и его исполнению».

5. Раздел 14 «Ответственность Недропользователя за нарушение условий Контракта» изменить и изложить в следующей редакции:

«52. Недропользователь несет ответственность в виде уплаты неустойки за неисполнение, ненадлежащее исполнение принятых им следующих обязательств:

*Иванов*

1) за невыполнение обязательств по местному содержанию в работах (услугах) в размере одного процента от суммы не исполненных за отчетный период обязательств;

2) за невыполнение обязательств по местному содержанию в кадрах в размере двух тысяч месячных расчетных показателей в соответствии с Законодательством о республиканском бюджете, действующего на 1 января соответствующего года (МРП);

3) за невыполнение финансовых обязательств, указанных в главах 7 и 8 настоящего Контракта в размере суммы неисполненного за отчетный период обязательства.

Уплата неустойки за нарушение указанных обязательств прекращает основное обязательство, исполнение которого предусмотрено Контрактом в соответствующем календарном году.

Если фактические расходы Недропользователя вследствие изменения цен, действующих на рынке, а также по другим обстоятельствам, не зависящим от воли Недропользователя, оказались меньше тех, которые учитывались при заключении Контракта, согласовании рабочей программы, но при этом физический объем обязательств Недропользователя, предусмотренный Контрактом, исполнен в полном объеме, такое уменьшение фактических расходов Недропользователя не является нарушением условий Контракта и основанием для досрочного прекращения действия Контракта в одностороннем порядке.

53. Расходы по приобретению работ и услуг, используемых при проведении операций по разведке, по результатам конкурса, состоявшегося вне территории Республики Казахстан, или приобретенных в нарушение порядка приобретения работ (услуг) при проведении операций по недропользованию, исключаются из расходов, учитываемых Компетентным органом в качестве исполнения Недропользователем контрактных обязательств.

54. Для целей пункта 53 настоящей главы учитывается стоимость работ (услуг), приобретение которых осуществлено Недропользователем с нарушением установленных настоящим Контрактом и Законодательством требований к порядку закупок таких работ (услуг), в которых доля местного содержания не соответствует требованиям пункта 26 главы 7 Контракта. При этом из указанного объема вычитается стоимость фактически приобретенных работ (услуг) местного содержания».

Приложение № 1 настоящего Дополнения (Геологический отвод № 1395-Р-ТПИ от 28 марта 2022г.) является неотъемлемой частью Контракта № 5342-ТПИ от 03.07.2018г.

*Комитет*



Остальные пункты Контракта, включая все приложения, дополнения и изменения к нему не затронутые настоящим дополнением, остаются без изменения и сохраняют свою юридическую силу в полном объеме.


Настоящее Дополнение является неотъемлемой частью Контракта, составлено в 3 (трех) экземплярах, имеющую равную юридическую силу на государственном и русском языках. В случае противоречий, разночтений или иных несоответствий между версиями настоящего Дополнения на государственном и русском языках, подлежит применению версия на русском языке.


Настоящее Дополнение заключено в г. Нур-Султан «13» июня 2022г. уполномоченными представителями Сторон и вступает в силу с момента регистрации в Компетентном органе.


Подписи Сторон:

**Компетентный орган:**  
**Министерство индустрии и**  
**инфраструктурного развития**  
**Республики Казахстан**

**Недропользователь:**  
**Товарищество с ограниченной**  
**ответственностью «Казцинк»**

  
**Е.Н. Баймишев**  
**Вице-министр**

  
**С. Н. Кожевников**  
**Исполнительный директор по**  
**геологоразведке**



Мемлекеттік тіркеу № 6012-ТПЦ<sup>7</sup>  
« 13 » маусым 2022 ж.

**Қазақстан Республикасының  
Шығыс Қазақстан облысындағы Ревнюшинск алаңында  
полиметалл кендерін және бағалы металдарды барлауға**

**Қазақстан Республикасының Индустрия және  
инфрақұрылымдық даму министрлігі  
(Құзыретті орган)**

**мен**

**“Казцинк” жауапкершілігі шектеулі серіктестігі  
(Жер қойнауын пайдаланушы)**

**арасында жасалған**

**03.07.2018 жылғы № 5342-ТПИ**

**КЕЛІСІМШАРТЫНА № 3 ТОЛЫҚТЫРУ**

**Нұр-Сұлтан қ., 2022 ж.**

Қазақстан Республикасы Шығыс Қазақстан облысындағы Ревнюшинск алаңында полиметалл кендерін және бағалы металдарды барлауға арналған 03.07.2018 жылғы № 5342-ТПИ Келісімшартына осы № 3 Толықтыру Қазақстан Республикасының Индустрия және инфрақұрылымдық даму министрлігі (бұдан әрі – Құзыретті орган) мен «Казцинк» жауапкершілігі шектеулі серіктестігі (бұдан әрі – Жер қойнауын пайдаланушы) арасында “ 13 ” сәуір 2022 жылы жасалды.

## КІРІСПЕ

Мыналарды ескере келе:

1. Жер қойнауын пайдаланушы Келісімшарт талаптарына сәйкес Құзыретті органға бұрын берілген 25.06.2020 жылғы № 1295-Р-ТПИ геологиялық телімді қайта ресімдеп, келісімшарт аумағының бір бөлігін қайтаруға рұқсат беру жөнінде өтініш білдірді;

2. Құзыретті орган Жер қойнауын пайдаланушының өтінішін қарай келе, 03.07.2018 жылғы № 5342-ТПИ Келісімшартқа келісімшарт аумағының бір бөлігін қайтаруға қатысты өзгерістер мен толықтырулар енгізу жөнінде келіссөздер бастау туралы шешім қабылдады (СК-ның 24.12.2020ж. № 39 хаттамасы).

3. Құзыретті органның Жұмыс тобының отырысында Келісімшартқа Толықтыруға қол қоюды ұсыну туралы шешім қабылданды (ЖТ-ның 07.04.2022ж. хаттамасы).

### **Құзыретті орган мен Жер қойнауын пайдаланушы Келісімшартқа мынандай толықтырулар енгізуге келісті:**

1. Келісімшарттың 7. "Барлау жүргізу кезінде қызметкерлерді жалдау, тауарларды, жұмыстар мен көрсетілетін қызметтерді сатып алу" бөлімінің 25-тармағы өзгертілсін және мынадай редакцияда жазылсын:

«25. Жер қойнауын пайдаланушы барлау жүргізу кезеңінде Қазақстан Республикасының азаматтарын даярлауды, қайта даярлауды және олардың біліктілігін арттыруды жыл сайынғы қаржыландыруды жұмыс бағдарламасында көзделген барлауға арналған жыл сайынғы шығындардың кемінде бір проценті мөлшерінде жүзеге асыруға міндеттенеді.

Жер қойнауын пайдаланушының Қазақстан Республикасының азаматтарын даярлауды, қайта даярлауды және олардың біліктілігін арттыруды, оның ішінде облыстың, республикалық маңызы бар қаланың, астананың тиісті жергілікті атқарушы органы ұсынған және Құзыретті органмен келісілген тиісті облыстың, республикалық маңызы бар қаланың аумағында жер қойнауын пайдалану саласымен байланысты мамандықтар

бойынша кадрлар даярлауды жүзеге асыратын білім беру ұйымдарының материалдық-техникалық базасын жақсарту үшін қажетті тауарларды, жұмыстар мен көрсетілетін қызметтерді сатып алуды қаржыландыру бойынша нақты шеккен шығыстары, сондай-ақ жер қойнауын пайдаланушы болып табылатын заңды тұлға жанындағы жеке оқу (оқыту) орталықтарында кадрларды кәсіби даярлауды, қайта даярлауды және олардың біліктілігін арттыруды қаржыландыру жөніндегі шығыстар осы тармақта көрсетілген міндетті орындауы болып табылады.

Осы тармақтың бірінші азатжолына сәйкес жүзеге асырылған, белгіленген минимумнан асатын қаржыландыру көлемі келесі жылы Жер қойнауын пайдаланушының тиісті міндеттемелерін орындау есебіне есептеледі".

2. 8 "Өңірдің әлеуметтік-экономикалық дамуына және ғылыми зерттеулерді қаржыландыруға қатысу" бөлімінің 27-тармағы өзгертілсін және мынадай редакцияда жазылсын:

«27. Келісімшарттың қолданылу мерзімі ішінде Жер қойнауын пайдаланушы «Қазақстан Республикасының заңнамасында көзделген Бірыңғай бюджеттік сыныптамасына сәйкес «Өңірдің әлеуметтік-экономикалық дамуына және оның инфрақұрылымын дамытуға жер қойнауын пайдаланушылардың аударымдары" 206114 бюджеттік сыныптама кодына облыстың тиісті жергілікті атқарушы органының бюджетіне 2 000 000 (екі миллион) теңге мөлшерінде өңірдің әлеуметтік-экономикалық дамуына және оның инфрақұрылымын дамытуға жыл сайын аударымдар жүргізеді".

3. 8 "Өңірдің әлеуметтік-экономикалық дамуына және ғылыми зерттеулерді қаржыландыруға қатысу" бөлімінің 28-тармағы өзгертілсін және мынадай редакцияда жазылсын:

«28. Жер қойнауын пайдаланушы жыл сайын тауарларды, жұмыстар мен көрсетілетін қызметтерді қазақстандық өндірушілер көрсететін ғылыми-зерттеу, ғылыми-техникалық және (немесе) тәжірибелік-конструкторлық жұмыстарды және (немесе) "Инновациялық технологиялар паркі" инновациялық кластері қатысушыларының жобаларын қаржыландыруды өткен жылдың қорытындылары бойынша келісімшарттық қызмет бойынша жылдық жиынтық кірістің кемінде бір проценті мөлшерінде жүзеге асыруға міндеттенеді.

Жер қойнауын пайдаланушының Келісімшарт аясындағы қызметке байланысты, сондай-ақ қосылған құны жоғары өнім (қайта бөліністер) алуға, экология, еңбек қорғау, жұмыстарды қауіпсіз жүргізуді қамтамасыз ету, өндірістік қызмет (технологиялық цикл) аясында энергия үнемдеу саласындағы зерттеулерге бағытталған Келісімшартпен байланысты емес

қызметке байланысты көрсетілген жұмыстарға нақты жұмсаған шығыстары және Қазақстан Республикасының ғылым және ғылыми-техникалық қызмет саласындағы заңнамалық актісіне сәйкес ғылыми және (немесе) ғылыми-техникалық қызмет субъектілері жүзеге асыратын ғылыми зерттеулерді, сондай-ақ Қазақстан Республикасының Кәсіпкерлік кодексіне сәйкес индустриялық-инновациялық инфрақұрылым элементтерін қаржыландыруға арналған шығыстар ғылыми-зерттеу, ғылыми-техникалық және (немесе) тәжірибелік-конструкторлық жұмыстарды қаржыландыру жөніндегі міндеттеменің орындалуы болып табылады. "Инновациялық технологиялар паркі" инновациялық кластері туралы" Қазақстан Республикасының Заңына сәйкес автономды кластерлік қорға ақша жіберу де "Инновациялық технологиялар паркі" инновациялық кластері қатысушыларының жобаларын қаржыландыру жөніндегі міндеттемелерді орындау болып танылады.

Осы тармақтың бірінші азатжолына сәйкес жүзеге асырылған, белгіленген минимумнан асатын қаржыландыру көлемі келесі жылы Жер қойнауын пайдаланушының тиісті міндеттемелерін орындау есебіне есептеледі.

Ғылыми-зерттеу, ғылыми-техникалық және (немесе) тәжірибелік-конструкторлық жұмыстардың қазақстандық өндірушілері болмаған жағдайда, шетелдік өндірушілер көрсететін осы жұмыстарды қаржыландыру Құзыретті органның келісімімен жүзеге асырылады".

4. Келісімшарттың 13 "Жер қойнауын пайдалану жөніндегі операцияларды жүргізудің жалпы шарттары" бөлімінің 50-тармағы өзгертілсін және мынадай редакцияда жазылсын:

«50. Жер қойнауын пайдаланушы Қазақстан Республикасында өндіруші салалар қызметінің ашықтығы бастамасын іске асыруға қатысты өзара түсіністік туралы Меморандумның шарттарын және Жер қойнауын пайдаланушының бақылаушы тұлғалары және олардың құрамының өзгеруі туралы ақпаратты ашуды, сондай-ақ Келісімшарт бойынша жер қойнауын пайдаланудың негізгі шарттары және оның орындалуы туралы ақпаратқа қол жетімділікті көздейтін Заңнама нормаларын сақтауға міндеттенеді".

5. 14 "Жер қойнауын пайдаланушының Келісімшарт талаптарын бұзғаны үшін жауапкершілігі" бөлімі өзгертілсін және мынадай редакцияда жазылсын:

«52. Жер қойнауын пайдаланушыға өзі қабылдаған мынадай міндеттемелерді орындамағаны, тиісінше орындамағаны үшін:

1) жұмыстардағы (көрсетілетін қызметтердегі) жергілікті қамту жөніндегі міндеттемелерді орындамағаны үшін есепті кезеңде орындалмаған міндеттемелер сомасының бір проценті мөлшерінде;

2) тиісті жылдың 1 қаңтарына қолданыста болатын республикалық бюджет туралы Заңнамаға сәйкес кадрлардағы жергілікті қамту жөніндегі міндеттемелерді орындамағаны үшін екі мың айлық есептік көрсеткіш (АЕК) мөлшерінде;

3) осы Келісімшарттың 7 және 8-тарауларында көрсетілген қаржылық міндеттемелерді орындамағаны үшін есепті кезеңде орындалмаған міндеттеме сомасының мөлшерінде айыпақы төлеу түрінде жауапкершілік артылады.

Көрсетілген міндеттемелерді бұзғаны үшін айыпақы төлеу Келісімшартта тиісті күнтізбелік жылда орындалуы көзделген негізгі міндеттемені тоқтатады.

Егер Жер қойнауын пайдаланушының нарықта қолданылатын бағалардың өзгеруі салдарынан, сондай-ақ Жер қойнауын пайдаланушының еркіне байланысты емес басқа да мән-жайлар бойынша нақты шығыстары Келісімшарт жасасу, жұмыс бағдарламасын келісу кезінде ескерілгендерден аз болса, алайда бұл ретте Жер қойнауын пайдаланушы міндеттемелерінің Келісімшартта көзделген нақты көлемі толық көлемде орындалса, Жер қойнауын пайдаланушының нақты шығыстарының мұндай азаюы Келісімшарт талаптарын бұзу және Келісімшарттың қолданылуын біржақты тәртіппен мерзімінен бұрын тоқтату үшін негіз болып табылмайды.

53. Барлау жөніндегі операцияларды жүргізу кезінде пайдаланылатын, Қазақстан Республикасының аумағынан тыс өткен конкурстың нәтижелері бойынша немесе жер қойнауын пайдалану жөніндегі операцияларды жүргізу кезінде жұмыстарды (қызметтерді) сатып алу тәртібін бұза отырып сатып алынған жұмыстар мен көрсетілетін қызметтерді сатып алу жөніндегі шығыстар Жер қойнауын пайдаланушының келісімшарттық міндеттемелерді орындауы ретінде Құзыретті орган ескеретін шығыстардан алынып тасталады.

54. Осы тараудың 53-тармағының мақсаттары үшін жергілікті қамту үлесі Келісімшарттың 7-тарауы 26-тармағының талаптарына сәйкес келмейтін жұмыстарды (қызметтерді) сатып алу тәртібіне осы Келісімшартта және Заңнамада белгіленген талаптарды бұза отырып, Жер қойнауын пайдаланушы сатып алуды жүзеге асырған жұмыстардың (қызметтердің) құны ескеріледі. Бұл ретте көрсетілген көлемнен жергілікті қамтудың нақты сатып алынған жұмыстарының (қызметтерінің) құны шегеріледі".

Осы Толықтырудың № 1 қосымшасы (2022 ж. 28 наурыздағы № 1395-Р-ТПИ геологиялық телім) 03.07.2018 ж. № 5342-ТПИ келісімшарттың ажырамас бөлігі болып табылады.



Келісімшарттың осы Толықтыруда қамтылмаған қалған тармақтары, барлық қосымшаларын, оған енгізілген толықтырулар мен өзгерістерді қоса, өзгеріссіз қалады және өзінің заңдық күшін толық көлемде сақтайды.

Осы Толықтыру Келісімшарттың ажырамас бөлігі болып табылады, мемлекеттік және орыс тілдерінде заңды күші бідей 3 (үш) данада жасалды. Осы Толықтырудың мемлекеттік және орыс тілдеріндегі нұсқалары арасында қайшылықтар, әртүрлі оқулар немесе өзге де сәйкессіздіктер болған жағдайда, орыс тіліндегі нұсқасы қолданылуға жатады.



Осы Толықтыруды Нұр-Сұлтан қаласында 2022 жылғы «13» маусым Тараптардың уәкілетті өкілдері жасасты және Құзыретті органда тіркелген сәттен бастап күшіне енеді.

Тараптардың қолтаңбалары:

**Құзыретті орган:**  
**Қазақстан Республикасының**  
**Индустрия және**  
**инфрақұрылымдық даму**  
**министрлігі**

  
**Б. Баймишев**  
**Вице-министр**  


**Жер** **қойнауын**  
**пайдаланушы:**  
**«Казцинк» ЖШС**

  
**С. Н. Кожевников**  
**Геологиялық барлау жөніндегі**  
**атқарушы директор**  




Приложение № \_\_\_\_\_  
 к Контракту № \_\_\_\_\_  
 на право недропользования  
**полиметаллических руд и  
 благородных металлов**  
 (вид полезного ископаемого)  
**разведка**  
 (вид недропользования)  
 от 28 марта 2022 год  
 рег.№ 1395-Р ТПИ

**РЕСПУБЛИКАНСКОЕ ГОСУДАРСТВЕННОЕ УЧРЕЖДЕНИЕ  
 «КОМИТЕТ ГЕОЛОГИИ  
 МИНИСТЕРСТВА ЭКОЛОГИИ, ГЕОЛОГИИ И ПРИРОДНЫХ  
 РЕСУРСОВ РЕСПУБЛИКИ КАЗАХСТАН»**

**ГЕОЛОГИЧЕСКИЙ ОТВОД**

Предоставлен Товариществу с ограниченной ответственностью «Казцинк» для осуществления операций по недропользованию на Ревнюшинской площади на основании письма компетентного органа (исх.№04-2-18/50637 от 06.01.2021г.) и акта обследования части участка разведки от 22 июня 2021 года.

Геологический отвод расположен в **Восточно-Казахстанской области**.

Границы геологического отвода показаны на картограмме и обозначены угловыми точками с №1 по №23.

Угловые точки, №	Координаты угловых точек					
	северная широта			восточная долгота		
	гр.	мин.	сек.	гр.	мин.	сек.
1	49	56	24,25	84	19	26,78
2	49	55	30,24	84	22	34,27
3	49	47	41,83	84	25	59,28
4	49	44	1,67	84	26	52,59
5	49	39	12,43	84	27	20,32
6	49	38	16,33	84	22	48,26
7	49	39	57,49	84	14	28,09
8	49	43	28,18	84	14	35,71
9	49	46	26,9	84	17	54,7
10	49	48	19	84	15	49
11	49	48	54	84	16	51,28
12	49	49	57,3	84	17	22
13	49	50	12	84	18	4
14	49	50	18,543	84	18	5,452
15	49	50	10,4	84	19	41,97
16	49	50	37,31	84	19	24,43
17	49	50	56,02	84	19	31,86
18	49	51	17,9	84	19	16,01
19	49	51	20,87	84	19	25,53
20	49	52	0,899	84	19	38,295
21	49	52	0,753	84	19	0,855
22	49	53	13,385	84	19	0,739
23	49	53	20,433	84	18	45,862

**Общая площадь геологического отвода – 325,869 кв.км.**



Из площади исключаются действующие объекты недрпользования, а также резервные месторождения утвержденных запасов по категориям А+В+С<sub>1</sub>+С<sub>2</sub>:

Угловые точки, №	Координаты угловых точек					
	северная широта			восточная долгота		
	гр.	мин.	сек.	гр.	мин.	сек.
<b>Хвосты обогащения АО «Зыряновский свинцовый завод»</b>						
1	49	45	29	84	18	33
2	49	45	26	84	18	51
3	49	45	02	84	18	55
4	49	44	45	84	18	55
5	49	44	45	84	18	43
6	49	44	41	84	18	30
7	49	44	37	84	18	28
8	49	44	36	84	18	24
9	49	44	35	84	18	20
10	49	44	40	84	18	10
11	49	44	44	84	18	12
12	49	44	47	84	18	09
13	49	44	50	84	18	09
14	49	44	48	84	17	59
15	49	44	53	84	17	50
16	49	45	00	84	17	56
<b>Площадь - 1,318 кв.км.</b>						

Угловые точки, №	Координаты угловых точек					
	северная широта			восточная долгота		
	гр.	мин.	сек.	гр.	мин.	сек.
<b>Месторождение Греховское, участок № 1-І,ІІ Греховской и Снегиревской рудных зон</b>						
1	49	40	52,20	84	23	14,68
2	49	40	59,52	84	23	23,26
3	49	40	59,70	84	24	00,17
4	49	40	50,16	84	24	22,14
5	49	40	50,63	84	24	37,44
6	49	40	40,33	84	24	45,61
7	49	40	36,98	84	24	40,79
8	49	40	26,84	84	24	21,38
9	49	40	26,79	84	24	19,39
10	49	40	24,06	84	24	13,05
11	49	40	09,38	84	24	36,78
12	49	40	08,56	84	24	43,80
13	49	39	59,52	84	24	59,24
14	49	39	52,70	84	24	58,11
15	49	39	41,37	84	24	43,75
16	49	39	49,87	84	24	32,82
17	49	40	11,25	84	23	50,29
18	49	40	05,69	84	23	33,63
19	49	40	05,88	84	23	27,63
20	49	40	15,64	84	23	15,14
21	49	40	07,39	84	22	39,67
22	49	40	01,99	84	22	29,99
23	49	39	56,12	84	22	13,84
24	49	40	13,97	84	22	01,40
25	49	40	21,97	84	22	25,91
26	49	40	10,26	84	22	38,02
27	49	40	15,60	84	22	52,32
<b>Площадь – 3,485 кв. км.</b>						

Угловые точки, №	Координаты угловых точек					
	северная широта			восточная долгота		
	гр.	мин.	сек.	гр.	мин.	сек.
<b>Месторождение Греховское, участок №2 - Александровский</b>						
1	49	41	01,21	84	22	14,82
2	49	41	00,48	84	22	39,81
3	49	40	56,81	84	22	48,98
4	49	40	48,33	84	23	00,91
5	49	40	34,49	84	22	50,18
6	49	40	29,25	84	23	01,44
7	49	40	21,04	84	22	56,39
8	49	40	31,37	84	22	40,87
9	49	40	32,63	84	22	10,87
10	49	40	34,47	84	22	06,29
11	49	40	42,54	84	22	05,35
12	49	40	48,40	84	22	06,53
<b>Площадь - 0,883 кв.км.</b>						

Угловые точки, №	Координаты угловых точек					
	северная широта			восточная долгота		
	гр.	мин.	сек.	гр.	мин.	сек.
<b>Техногенные отвалы Зыряновского рудника</b>						
1	49	44	42	84	19	00
2	49	44	56	84	19	06
3	49	44	27,9	84	19	23,2
4	49	43	53,9	84	19	02,8
5	49	43	47	84	19	19
6	49	43	23	84	19	50
7	49	43	00	84	19	19
8	49	43	40	84	18	17
9	49	44	10	84	18	50
<b>Площадь - 2,441 кв. км.</b>						

Угловые точки, №	Координаты угловых точек					
	северная широта			восточная долгота		
	гр.	мин.	сек.	гр.	мин.	сек.
<b>Ландмановское месторождение</b>						
1	49	47	32,63	84	19	49,92
2	49	47	44,63	84	20	14,82
3	49	47	35,21	84	20	25,64
4	49	47	23,21	84	20	0,74
<b>Площадь - 0,225 кв. км.</b>						

Угловые точки, №	Координаты угловых точек					
	северная широта			восточная долгота		
	гр.	мин.	сек.	гр.	мин.	сек.
<b>участок Мамонтовский</b>						
1	49	54	01	84	19	01
2	49	54	01	84	23	01
3	49	52	01	84	23	01
4	49	52	01	84	19	01
<b>Площадь - 17,779 кв. км</b>						

Угловые точки, №	Координаты угловых точек					
	северная широта			восточная долгота		
	гр.	мин.	сек.	гр.	мин.	сек.
<b>Блок М-45-73 (10д-56-24)</b>						

1	49	46	0	84	18	00
2	49	45	03	84	18	00
3	49	45	29	84	18	33
4	49	45	26	84	18	51
5	49	45	02	84	18	55
6	49	45	00	84	18	55
7	49	45	00	84	19	00
8	49	46	00	84	19	00
Площадь -1,56 кв. км.						

Угловые точки, №	Координаты угловых точек					
	северная широта			восточная долгота		
	гр.	мин.	сек.	гр.	мин.	сек.
<b>Блок М-45-73 (10д-5г-4)</b>						
1	49	44	48	84	18	00
2	49	44	50	84	18	09
3	49	44	47	84	18	09
4	49	44	44	84	18	12
5	49	44	40	84	18	10
6	49	44	35	84	18	20
7	49	44	37	84	18	28
8	49	44	41	84	18	30
9	49	44	45	84	18	43
10	49	44	45	84	18	55
11	49	45	00	84	18	55
12	49	45	0	84	19	0
13	49	44	42	84	19	0
14	49	44	10	84	18	50
15	49	44	0	84	18	39
16	49	44	0	84	18	0
Площадь - 1,435 кв. км.						

Угловые точки, №	Координаты угловых точек					
	северная широта			восточная долгота		
	гр.	мин.	сек.	гр.	мин.	сек.
<b>Майское месторождение</b>						
1	49	48	24,5	84	22	23,5
2	49	48	24,5	84	23	3,5
3	49	47	44	84	23	3,5
4	49	46	54	84	23	3,5
5	49	46	54	84	22	3
6	49	47	44	84	22	3
Площадь – 3,129 кв. км.						

Угловые точки, №	Координаты угловых точек					
	северная широта			восточная долгота		
	гр.	мин.	сек.	гр.	мин.	сек.
<b>Участок Лесхоз - Порфи́ровая сопка №175ГКЗ от 1988 г.</b>						
1	49	42	5,76	84	18	15,9732
2	49	42	12,4524	84	18	10,98
3	49	42	29,9916	84	18	32,3784
4	49	42	31,5432	84	18	37,4724
5	49	42	29,8476	84	18	45,558
6	49	42	23,664	84	18	59,1552
7	49	42	20,1492	84	19	3,1584
Площадь – 0,405 кв. км.						

Угловые точки, №	Координаты угловых точек					
	северная широта			восточная долгота		
	гр.	мин.	сек.	гр.	мин.	сек.
<b>Участок Новый - Порфирировая сопка №60ТКЗ от 1972 г.</b>						
1	49	42	26,1504	84	18	11,5452
2	49	42	31,7736	84	18	12,9204
3	49	42	39,7332	84	18	15,8328
4	49	42	43,2468	84	18	17,4744
5	49	42	36,8676	84	18	24,0984
6	49	42	31,2912	84	18	22,176
7	49	42	25,542	84	18	15,0372
<b>Площадь – 0,073 кв. км.</b>						

Угловые точки, №	Координаты угловых точек					
	северная широта			восточная долгота		
	гр.	мин.	сек.	гр.	мин.	сек.
<b>Водоканал ГП г.Алтай Богатыревский водозабор</b>						
1	49	48	31	84	22	46,01
2	49	48	17,01	84	22	21
3	49	48	24,01	84	22	0
4	49	47	58	84	21	52,01
5	49	47	58	84	21	49
6	49	48	24,01	84	21	58,01
7	49	48	47	84	22	0
<b>Площадь – 0,526 кв. км.</b>						

Площадь геологического отвода с учетом исключаемых объектов – **292,638** (двести девяносто два целых шестьсот тридцать восемь тысячных) кв. км.

Общая площадь исключаемых объектов – **33,231** (тридцать три целых двести тридцать одна тысячных) кв.км.

И.о. заместителя председателя

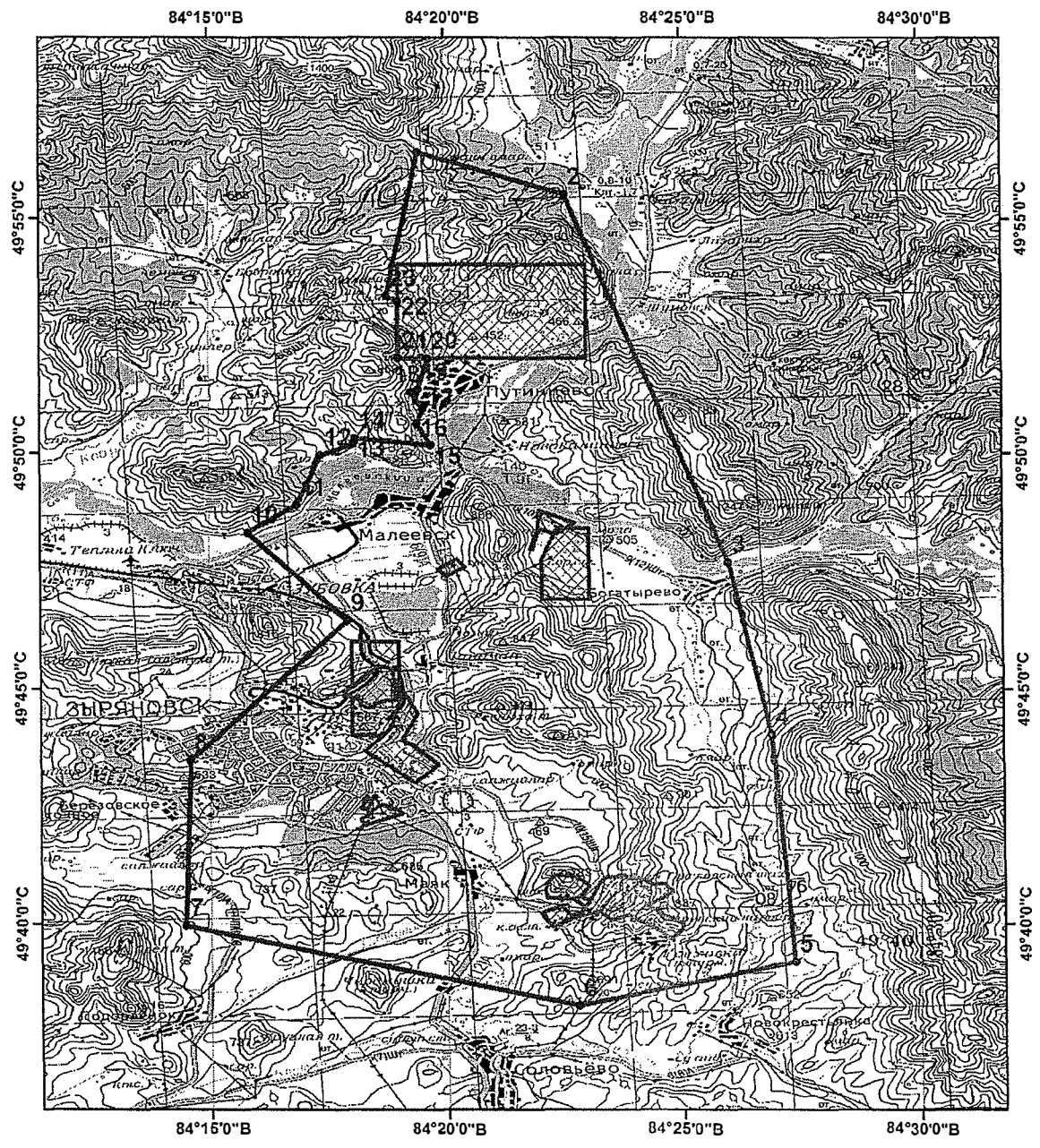
А. Пшенбаев










г. Нур-Султан  
март, 2022 г.

### Картограмма расположения геологического отвода Ревнюшинской площади в Восточно-Казахстанской области

масштаб 1:200 000



Условные обозначения:

- |  |  |
|--|--|
|  - контур геологического отвода                 |  - железные дороги |
|  - исключаемые участки из геологического отвода |  - реки            |
|  - населенные пункты                            |  - озера           |
|  |  - горизонтали     |

Нур-Султан, 2022 год



Жер қойнауын пайдалануға арналған № \_\_\_\_\_ келісімшартқа

№ \_\_\_\_\_ қосымша

**полиметалл кендері мен асыл металдар**

(пайдалы қазба түрі)

**барлау**

(жер қойнауын пайдалану түрі)

2022 жылғы 28 наурызға

тіркеу № 1395-Б ҚТК

**«ҚАЗАҚСТАН РЕСПУБЛИКАСЫ  
ЭКОЛОГИЯ, ГЕОЛОГИЯ ЖӘНЕ ТАБИҒИ РЕСУРСТАР  
МИНИСТРЛІГІНІҢ ГЕОЛОГИЯ КОМИТЕТІ»  
РЕСПУБЛИКАЛЫҚ МЕМЛЕКЕТТІК МЕКЕМЕСІ**

**ГЕОЛОГИЯЛЫҚ БӨЛУ**

Құзыретті органның хаты (06.01.2021ж. №04-2-18/50637 шығыс) және 2021 жылғы 22 маусымдағы барлау аумағы бөлігінің зерттеу актісі негізінде **Ревнюшинск алаңында** жер қойнауын пайдалану операцияларын жүзеге асыру үшін **«Казцинк» жауапкершілігі шектеулі серіктестігіне** беріледі.

Геологиялық бөлуі **Шығыс Қазақстан облысында** орналасқан.

Геологиялық бөлудің шегі картограммада көрсетілген және **№1-ден №23-ке** дейінгі бұрыштық нүктелерімен белгіленген.

Бұрыштық нүктелер, №	Бұрыштық нүктелер координаттары					
	Солтүстік ендік			Шығыс бойлық		
	гр.	мин.	сек.	гр.	мин.	сек.
1	49	56	24,25	84	19	26,78
2	49	55	30,24	84	22	34,27
3	49	47	41,83	84	25	59,28
4	49	44	1,67	84	26	52,59
5	49	39	12,43	84	27	20,32
6	49	38	16,33	84	22	48,26
7	49	39	57,49	84	14	28,09
8	49	43	28,18	84	14	35,71
9	49	46	26,9	84	17	54,7
10	49	48	19	84	15	49
11	49	48	54	84	16	51,28
12	49	49	57,3	84	17	22
13	49	50	12	84	18	4
14	49	50	18,543	84	18	5,452
15	49	50	10,4	84	19	41,97
16	49	50	37,31	84	19	24,43
17	49	50	56,02	84	19	31,86
18	49	51	17,9	84	19	16,01
19	49	51	20,87	84	19	25,53
20	49	52	0,899	84	19	38,295
21	49	52	0,753	84	19	0,855
22	49	53	13,385	84	19	0,739
23	49	53	20,433	84	18	45,862

**Геологиялық бөлудің жалпы ауданы – 325,869 шаршы км.**

Алаңнан А+В+С<sub>1</sub>+С<sub>2</sub> санаттары бойынша бекітілген қорлардың резервтік кен орындары және қолданыстағы жер қойнауын пайдалану объектілері алып тасталады:

Бұрыштық нүктелер, №	Бұрыштық нүктелер координаттары					
	Солтүстік ендік			Шығыс бойлық		
	гр.	мнн.	сек.	гр.	мнн.	сек.
<b>«Зыряновский свинцовый завод» АҚ байыту қалдықтары</b>						
1	49	45	29	84	18	33
2	49	45	26	84	18	51
3	49	45	02	84	18	55
4	49	44	45	84	18	55
5	49	44	45	84	18	43
6	49	44	41	84	18	30
7	49	44	37	84	18	28
8	49	44	36	84	18	24
9	49	44	35	84	18	20
10	49	44	40	84	18	10
11	49	44	44	84	18	12
12	49	44	47	84	18	09
13	49	44	50	84	18	09
14	49	44	48	84	17	59
15	49	44	53	84	17	50
16	49	45	00	84	17	56
<b>Ауданы - 1,318 ш.км.</b>						

Бұрыштық нүктелер, №	Бұрыштық нүктелер координаттары					
	Солтүстік ендік			Шығыс бойлық		
	гр.	мнн.	сек.	гр.	мнн.	сек.
<b>Греховское кен орны, № 1-І,ІІ Греховский және Снегиревский кенді аймақтар учаскелері</b>						
1	49	40	52,20	84	23	14,68
2	49	40	59,52	84	23	23,26
3	49	40	59,70	84	24	00,17
4	49	40	50,16	84	24	22,14
5	49	40	50,63	84	24	37,44
6	49	40	40,33	84	24	45,61
7	49	40	36,98	84	24	40,79
8	49	40	26,84	84	24	21,38
9	49	40	26,79	84	24	19,39
10	49	40	24,06	84	24	13,05
11	49	40	09,38	84	24	36,78
12	49	40	08,56	84	24	43,80
13	49	39	59,52	84	24	59,24
14	49	39	52,70	84	24	58,11
15	49	39	41,37	84	24	43,75
16	49	39	49,87	84	24	32,82
17	49	40	11,25	84	23	50,29
18	49	40	05,69	84	23	33,63
19	49	40	05,88	84	23	27,63
20	49	40	15,64	84	23	15,14
21	49	40	07,39	84	22	39,67
22	49	40	01,99	84	22	29,99
23	49	39	56,12	84	22	13,84
24	49	40	13,97	84	22	01,40
25	49	40	21,97	84	22	25,91
26	49	40	10,26	84	22	38,02
27	49	40	15,60	84	22	52,32
<b>Ауданы – 3,485 ш. км.</b>						

Бұрыштық нүктелер, №	Бұрыштық нүктелер координаттары					
	Солтүстік ендік			Шығыс бойлық		
	гр.	мин.	сек.	гр.	мин.	сек.
Греховское кен орны, №2 – Александровский учаскесі						
1	49	41	01,21	84	22	14,82
2	49	41	00,48	84	22	39,81
3	49	40	56,81	84	22	48,98
4	49	40	48,33	84	23	00,91
5	49	40	34,49	84	22	50,18
6	49	40	29,25	84	23	01,44
7	49	40	21,04	84	22	56,39
8	49	40	31,37	84	22	40,87
9	49	40	32,63	84	22	10,87
10	49	40	34,47	84	22	06,29
11	49	40	42,54	84	22	05,35
12	49	40	48,40	84	22	06,53
Ауданы - 0,883 ш.км.						

Бұрыштық нүктелер, №	Бұрыштық нүктелер координаттары					
	Солтүстік ендік			Шығыс бойлық		
	гр.	мин.	сек.	гр.	мин.	сек.
Зырянский кеніштің техногендік үйінділері						
1	49	44	42	84	19	00
2	49	44	56	84	19	06
3	49	44	27,9	84	19	23,2
4	49	43	53,9	84	19	02,8
5	49	43	47	84	19	19
6	49	43	23	84	19	50
7	49	43	00	84	19	19
8	49	43	40	84	18	17
9	49	44	10	84	18	50
Ауданы – 2,441 ш. км.						

Бұрыштық нүктелер, №	Бұрыштық нүктелер координаттары					
	Солтүстік ендік			Шығыс бойлық		
	гр.	мин.	сек.	гр.	мин.	сек.
Ландмановское кен орны						
1	49	47	32,63	84	19	49,92
2	49	47	44,63	84	20	14,82
3	49	47	35,21	84	20	25,64
4	49	47	23,21	84	20	0,74
Ауданы – 0,225 ш. км						

Бұрыштық нүктелер, №	Бұрыштық нүктелер координаттары					
	Солтүстік ендік			Шығыс бойлық		
	гр.	мин.	сек.	гр.	мин.	сек.
Мамонтовский учаскесі						
1	49	54	01	84	19	01
2	49	54	01	84	23	01
3	49	52	01	84	23	01
4	49	52	01	84	19	01
Ауданы -17,779 ш. км						

Угловые точки, №	Бұрыштық нүктелер координаттары					
	Солтүстік ендік			Шығыс бойлық		
	гр.	мин.	сек.	гр.	мин.	сек.
Блок М-45-73 (10д-56-24)						
1	49	46	0	84	18	00



2	49	45	03	84	18	00
3	49	45	29	84	18	33
4	49	45	26	84	18	51
5	49	45	02	84	18	55
6	49	45	00	84	18	55
7	49	45	00	84	19	00
8	49	46	00	84	19	00
Ауданы -1,56 ш. км.						

Бұрыштық нүктелер, №	Бұрыштық нүктелер координаттары					
	Солтүстік ендік			Шығыс бойлық		
	гр.	мин.	сек.	гр.	мин.	сек.
Блок М-45-73 (10д-5г-4)						
1	49	44	48	84	18	00
2	49	44	50	84	18	09
3	49	44	47	84	18	09
4	49	44	44	84	18	12
5	49	44	40	84	18	10
6	49	44	35	84	18	20
7	49	44	37	84	18	28
8	49	44	41	84	18	30
9	49	44	45	84	18	43
10	49	44	45	84	18	55
11	49	45	00	84	18	55
12	49	45	0	84	19	0
13	49	44	42	84	19	0
14	49	44	10	84	18	50
15	49	44	0	84	18	39
16	49	44	0	84	18	0
Ауданы - 1,435 ш. км.						

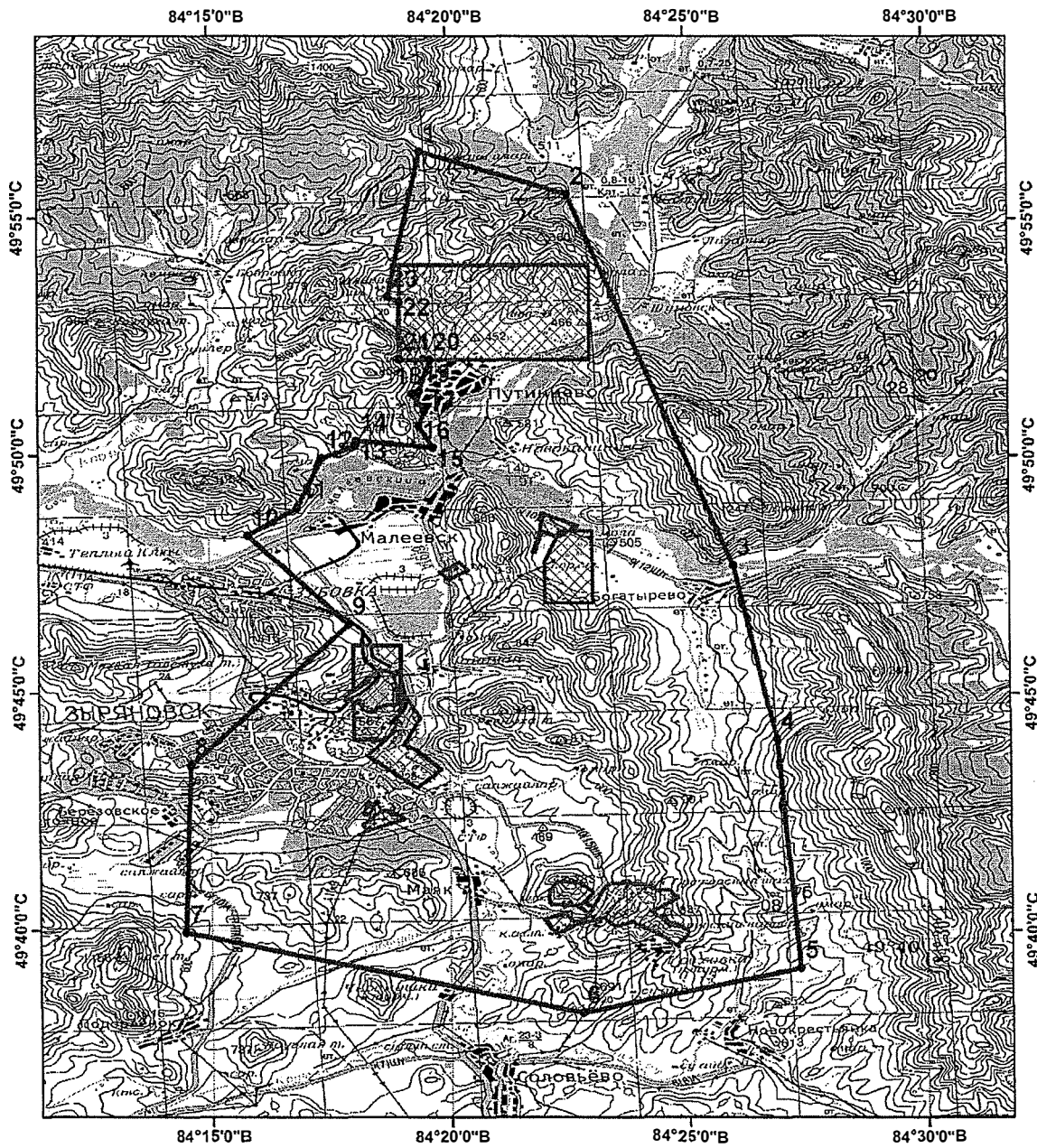
Бұрыштық нүктелер, №	Бұрыштық нүктелер координаттары					
	Солтүстік ендік			Шығыс бойлық		
	гр.	мин.	сек.	гр.	мин.	сек.
Майское кен орны						
1	49	48	24,5	84	22	23,5
2	49	48	24,5	84	23	3,5
3	49	47	44	84	23	3,5
4	49	46	54	84	23	3,5
5	49	46	54	84	22	3
6	49	47	44	84	22	3
Ауданы – 3,129 ш. км.						

Бұрыштық нүктелер, №	Бұрыштық нүктелер координаттары					
	Солтүстік ендік			Шығыс бойлық		
	гр.	мин.	сек.	гр.	мин.	сек.
Лесхоз - Порфи́ровая со́пка учаскесі №175ТКЗ от 1988 г.						
1	49	42	5,76	84	18	15,9732
2	49	42	12,4524	84	18	10,98
3	49	42	29,9916	84	18	32,3784
4	49	42	31,5432	84	18	37,4724
5	49	42	29,8476	84	18	45,558
6	49	42	23,664	84	18	59,1552
7	49	42	20,1492	84	19	3,1584
Ауданы – 0,405 ш. км.						










### Шығыс-Қазақстан облысындағы Ревнюшинская ауданы геологиялық бөлуінің орналасу картограммасы

масштаб 1:200 000



Шартты белгілер:

- |  |   |
|--|---|
|  - геологиялық бөлуінің пішіні            |  - темір жолдар   |
|  - геологиялық бөлуден алыпатын учаскелер |  - өзендер        |
|  - елді-мекендер                          |  - көлдер         |
|  |  - горизонтальдар |

Нұр-Сұлтан, 2022 жыл

ҚАЗАҚСТАН РЕСПУБЛИКАСЫ  
ИНДУСТРИЯ ЖӘНЕ  
ИНФРАҚҰРЫЛЫМДЫҚ ДАМУ  
МИНИСТРЛІГІ



МИНИСТЕРСТВО  
ИНДУСТРИИ И  
ИНФРАСТРУКТУРНОГО РАЗВИТИЯ  
РЕСПУБЛИКИ КАЗАХСТАН

010000, Нұр-Сұлтан қ. Қабанбай Батыр даңғылы, 32/1  
тел.: 8(7172) 98 33 11, 98 33 33 факс: 8(7172) 98 31 11  
e-mail: miid@miid.gov.kz

010000, г. Нур-Султан, пр. Кабанбай Батыра 32/1  
тел.: 8(7172) 98 33 11, 98 33 33 факс: 8(7172) 98 31 11  
e-mail: miid@miid.gov.kz

№

№ 04-2-18/50637 ОТ 06.01.2021

**ТОО «Казцинк»**

Министерство индустрии и инфраструктурного развития Республики Казахстан (далее - Министерство), рассмотрев ваше письмо №50-34-20/1812 от 08.12.2020 года, в соответствии с пунктом 12 статьи 278 Кодекса Республики Казахстан «О недрах и недропользовании» (далее - Кодекс), приняло следующее решение (Протокол №39 от 24.12.2020г.): начать переговоры по внесению изменений и дополнений в Контракт №5342-ТПИ от 03.07.2018 года на разведку полиметаллических руд и благородных металлов на площади Ревнюшинская в Восточно-Казахстанской области Республики Казахстан в части возврата части контрактной территории.

В этой связи, вам необходимо представить соответствующие материалы на рассмотрение Рабочей группы по проведению переговоров по внесению изменений и дополнений в контракт на недропользование Министерства в соответствии с вышеуказанной статьей Кодекса.

Вице – министр



**Р. Баймишев**

✍ К. Сейтжапарова

☎ 983-413

✉ [k.seitzhaparova@miid.gov.kz](mailto:k.seitzhaparova@miid.gov.kz)

**ПРОТОКОЛ**  
**заседания Рабочей группы Министерства индустрии и**  
**инфраструктурного развития Республики Казахстан**

г. Нур – Султан

07 апреля 2022 года

**Председествовал:**

Р.Баймишев - вице-министр индустрии и инфраструктурного развития Республики Казахстан, председатель рабочей группы.

**Присутствовали:**

И.Шархан, А.Калиев, А.Кушумов, М.Байбатыров, Т.Закир, А.Имашев, Т.-Ж.Байдалина.

**Приглашенные:** А.Исабекова, А.Сейтмуханова.

**От ТОО «Казцинк»:**

1. Миллер Игорь Александрович - старший геолог управления геологоразведочных работ;
2. Айткелдиев Галым Мухамедиевич - начальник службы по взаимодействию с органами госуправления Представительства ТОО «Казцинк» в г. Нур-Султан.

**Предмет рассмотрения:** проект Дополнения к Контракту № 5342-ТПИ от 03 июля 2018г. на разведку полиметаллических руд и благородных металлов на площади Ревнюшинская в Восточно-Казахстанской области между Министерством индустрии и инфраструктурного развития Республики Казахстан и ТОО «Казцинк», в части возврата части контрактной территории.

**Основания для рассмотрения:**

1. Контракт № 5342-ТПИ от 03.07.2018г.
2. Протокол ЭК №39 от 24.12.2020г.

**В ходе обсуждения было отмечено:** Недропользователю предлагается заключить Соглашение о стимулировании предпринимательства Республики Казахстан, предусматривающее добровольные обязательства по исполнению местного содержания.

**В ходе обсуждения были высказано следующее замечание:**

Условия контракта, затрагивающие финансовые обязательства, ответственность недропользователя за нарушение условий контракта, а также обязательства по соблюдению условий Меморандума о взаимопонимании в отношении реализации Инициативы прозрачности деятельности добывающих отраслей привести в соответствие с условиями модельного контракта, утвержденного Приказом и.о. Министра индустрии и инфраструктурного развития Республики Казахстан от 10 апреля 2020 года № 195.












**Решение:** проект Дополнения к Контракту № 5342-ТПИ от 03 июля 2018г. на разведку полиметаллических руд и благородных металлов на площади Ревнюшинская в Восточно-Казахстанской области между Министерством индустрии и инфраструктурного развития Республики Казахстан и ТОО «Казцинк», после устранения вышеуказанного замечания, рекомендовать к подписанию.

**Председатель:**

**Члены рабочей группы:**

**Приглашенные:**

**От компании:**

 Р. Баймишев  
 И. Шархан  
 А. Калиев  
 А. Кушумов  
 М. Байбатыров  
 Т. Закир  
 А. Имашев  
 Т.-Ж. Байдалина  
 А. Исабекова  
 А. Сейтмуханова  
 И. Миллер  
Г. Айткелдиев



### ДОВЕРЕННОСТЬ № 50-14-08/528

Республика Казахстан, Восточно-Казахстанская область, город Усть-Каменогорск,  
первое апреля две тысячи двадцать второго года

**Товарищество с ограниченной ответственностью «Казцинк»** (далее – ТОО «Казцинк»), БИН 970140000211, находящееся в Республике Казахстан, Восточно-Казахстанской области, 070002, городе Усть-Каменогорске, по улице Промышленная, 1, в лице **Генерального директора ТОО «Казцинк» Хмелева Александра Леонидовича**, действующего на основании Устава ТОО «Казцинк», настоящей доверенностью уполномочивает

**Исполнительного директора по геологоразведке ТОО «Казцинк» Кожевникова Сергея Николаевича** (далее – Поверенный) представлять интересы ТОО «Казцинк» в Министерстве индустрии и инфраструктурного развития Республики Казахстан по заключению (подписанию) Дополнения № 3 к Контракту № 5342-ТПИ от 03 июля 2018 года на разведку полиметаллических руд и благородных металлов на площади Ревнюшинская в Восточно-Казахстанской области Республики Казахстан.

Для выполнения данного поручения Поверенный вправе заключить (подписать) Дополнение № 3 к Контракту № 5342-ТПИ от 03 июля 2018 года на разведку полиметаллических руд и благородных металлов на площади Ревнюшинская в Восточно-Казахстанской области Республики Казахстан, в том числе подавать, подписывать, получать заявления и документы, а также выполнять другие действия и формальности.

Доверенность выдана без права передоверия и действительна по тридцать первое декабря две тысячи двадцать второго года включительно.

Генеральный директор

Главный бухгалтер



А. Л. Хмелев

С. Ж. Ибрагимов

29

**Отдел регистрации прав на недвижимое имущество и  
юридических лиц филиала некоммерческого акционерного  
общества «Государственная корпорация «Правительство для  
граждан» по Восточно-Казахстанской области**

**Сведения  
о государственной перерегистрации юридического лица**

БИН 970140000211

бизнес-идентификационный номер

город Усть-Каменогорск

23 апреля 2010 г.

(населенный пункт)

**Наименование:**

Товарищество с ограниченной  
ответственностью "Казцинк"

**Местонахождение:**

Казахстан, Восточно-Казахстанская область, город  
Усть-Каменогорск, улица Промышленная, здание 1,  
почтовый индекс 070002

**Руководитель:**

Руководитель, назначенный (избранный)  
уполномоченным органом юридического лица  
ХМЕЛЕВ АЛЕКСАНДР ЛЕОНИДОВИЧ

**Учредители (участники):**


-

**Дата первичной  
государственной  
регистрации**

7 января 1997 г.

Сведения являются документом, подтверждающим государственную перерегистрацию  
юридического лица, в соответствии с законодательством Республики Казахстан

**Дата выдачи:** 11.11.2021





**Некоммерческое акционерное общество «Государственная корпорация «Правительство для граждан»**

**Сведения  
о зарегистрированном юридическом лице, филиале или представительстве**

Дата выдачи: 28.03.2022

<b>Выдана:</b>	Товарищество с ограниченной ответственностью "Казцинк"
<b>Согласно данным национального реестра бизнес-идентификационных номеров:</b>	
<b>Наименование</b>	Товарищество с ограниченной ответственностью "Казцинк"
<b>БИН</b>	970140000211
<b>Регистрирующий орган</b>	Отдел города Усть-Каменогорск по регистрации и земельному кадастру филиала некоммерческого акционерного общества «Государственная корпорация «Правительство для граждан» по Восточно-Казахстанской области
<b>Вид регистрации</b>	Перерегистрация
<b>Статус</b>	Зарегистрирован
<b>Дата последней (пере)регистрации</b>	23 апреля 2010 года
<b>Дата первичной регистрации</b>	07 января 1997 года
<b>Головная организация</b>	-
<b>Первый руководитель</b>	ХМЕЛЕВ АЛЕКСАНДР ЛЕОНИДОВИЧ
<b>Учредители (участники, члены)</b>	
<b>Количество участников (членов)</b>	118

<b>Виды деятельности</b>	Производство свинца, цинка и олова
<b>Местонахождение</b>	Казахстан, Восточно-Казахстанская область, город Усть-Каменогорск, улица Промышленная, здание 1, почтовый индекс 070002

Пронумеровано и  
пронумеровано

Всего 54 листов  
*А. Мухомб*  
ПАТЕНТ  
КАССТАН РЕСПУБЛИКАСЫ  
ИНФОРМАЦИОННИК МӘКЕМЕСИ

Государственный  
регистрационный № 6075-ТНЦ  
от « 04 » сентября 2023г.

**ДОПОЛНЕНИЕ № 4 к КОНТРАКТУ**

**№ 5342-ТПИ от 03.07.2018 г.**

**на разведку полиметаллических руд и благородных металлов на  
площади Ревнюшинская в Восточно-Казахстанской области Республики  
Казахстан**

**между**

**Министерством индустрии и инфраструктурного  
развития Республики Казахстан  
(Компетентный орган)**

**и**

**Товариществом с ограниченной ответственностью  
«Казцинк»  
(Недропользователь)**

**г. Астана, 2023г.**

Настоящее Дополнение № 4 к Контракту № 5342-ТПИ от 03.07.2018 г. на разведку полиметаллических руд и благородных металлов на площади Ревнюшинская в Восточно-Казахстанской области Республики Казахстан (далее – Дополнение) заключено "04" августа 2023г. между Министерством индустрии и инфраструктурного развития Республики Казахстан (далее - Компетентный орган) и Товариществом с ограниченной ответственностью «Казцинк» (далее – Недропользователь).

## ПРЕАМБУЛА

Принимая во внимание, что:

1. Недропользователь, обратился в Компетентный орган с просьбой разрешить внести изменение в Рабочую программу Контракта в соответствии с новым Планом геологоразведочных работ;

2. Компетентный орган рассмотрев обращение недропользователя принял следующее решение: начать переговоры по внесению изменений и дополнений в Контракт в части внесения изменений в Рабочую программу Контракта в соответствии с новым Планом разведки (Протокол ЭК № 36 от 08.12.2022 г.);

3. На заседании Рабочей группы Компетентного органа принято решение: Дополнение к Контракту рекомендовать к подписанию (Протокол РГ от 19.01.2023г.).

### **Компетентный орган и Недропользователь договорились внести в Контракт следующее дополнение:**

Приложение № 1 настоящего Дополнения (Рабочая программа) является неотъемлемой частью Контракта № 5342-ТПИ от 03.07.2018 г.

Остальные пункты Контракта, включая все приложения, дополнения и изменения к нему не затронутые настоящим дополнением, остаются без изменения и сохраняют свою юридическую силу в полном объеме.

Настоящее Дополнение является неотъемлемой частью Контракта, составлено в 3 (трех) экземплярах, имеющую равную юридическую силу на государственном и русском языках. В случае противоречий, разночтений или иных несоответствий между версиями настоящего Дополнения на государственном и русском языках, подлежит применению версия на русском языке.

Настоящее Дополнение заключено в г. Астана « 04 » апрель 2023 года уполномоченными представителями Сторон и вступает в силу с момента регистрации в Компетентном органе.

**Подписи Сторон:**

**Компетентный орган:  
Министерство индустрии и  
инфраструктурного развития  
Республики Казахстан**

**Недропользователь:  
Товарищество с ограниченной  
ответственностью «Казцинк»**

**Вице-министр**

**И. Ш. Шархан**



**Исполнительный директор по  
геологоразведке**



Мемлекеттік тіркеу № 6075-ТПЦ  
« 04 » сәуір 2023 ж.

**Шығыс Қазақстан облысындағы Ревнюшинск алаңында  
полиметалл кендерін және бағалы металдарды барлауға  
Қазақстан Республикасының Индустрия және  
инфрақұрылымдық даму министрлігі  
(Құзыретті орган)**

**мен**

**“Казцинк” жауапкершілігі шектеулі серіктестігі  
(Жер қойнауын пайдаланушы)**

**арасында**

**2018 жылғы 03 шілдеде жасасылған № 5342-ТПИ  
Келісімшартына № 4 толықтыру**

**Астана қ., 2023ж.**

Қазақстан Республикасы Шығыс Қазақстан облысындағы Ревнюшинск алаңында полиметалл кендерін және бағалы металдарды барлауға 2018 жылғы 03 шілдеде жасалған № 5342-ТПИ Келісімшартына осы № 2 Толықтыру (бұдан әрі – Толықтыру) Қазақстан Республикасының Индустрия және инфрақұрылымдық даму министрлігі (бұдан әрі – Құзыретті орган) мен «Казцинк» жауапкершілігі шектеулі серіктестігі (бұдан әрі – Жер қойнауын пайдаланушы) арасында “04” сәуір 2023 жылы жасасылды.

## КІРІСПЕ

Мыналарды ескере келе:

1. Жер қойнауын пайдаланушы жаңа геологиялық барлау жұмыстары Жоспарына сәйкес келісімшарттың Жұмыс бағдарламасына өзгерістер енгізуді сұрап, Құзыретті органға өтініш білдірді;

2. Құзыретті орган жер қойнауын пайдаланушының өтінішін қарай келе, мынандай шешім қабылдады: жаңа барлау Жоспарына сәйкес келісімшарттың Жұмыс бағдарламасына өзгерістер енгізу жөніндегі келіссөздер басталсын (СК-ның 08.12.2022 ж. № 36 хаттамасы);

3. Құзыретті органның Жұмыс тобы отырысында мына шешім қабылданды: Келісімшартқа жасалған Толықтыруға қол қою ұсынылсын (19.01.2023 ж. ЖТ Хаттамасы).

### **Құзыретті орган мен Жер қойнауын пайдаланушы Келісімшартқа мынандай өзгеріс енгізуге келісті:**

Осы Толықтырудың № 1 қосымшасы (Жұмыс бағдарламасы) 03.07.2018 ж. № 5342-ТПИ Келісімшарттың ажырамас бөлігі болып табылады.

Келісімшарттың осы Толықтыруда қамтылмаған қалған тармақтары, барлық қосымшаларын, оған енгізілген толықтырулар мен өзгерістерді қоса, өзгеріссіз қалады және өзінің заңдық күшін толық көлемде сақтайды.

2018 жылғы 03 шілдеде жасасылған № 5342-ТПИ Келісімшартына осы № 4 Толықтыру мемлекеттік және орыс тілдерінде заңдық күші бірдей 3 (үш) дана болып жасалды. Осы Толықтырудың мемлекеттік және орыс тілдеріндегі нұсқалары арасында қайшылықтар, әркелкі түсінілулер немесе басқа да сәйкессіздіктер болған жағдайда, орыс тіліндегі нұсқа қолданылуға жатады.



Осы № 4 толықтыру 2018 жылғы 03 шілдеде жасасылған № 5342-ТПИ Келісімшарттың ажырамас бөлігі болып табылады және ол Құзыретті органда тіркелген сәттен бастап күшіне енеді.

Тараптар қолтаңбалары:

**Құзыретті орган:**  
**Қазақстан Республикасының**  
**Индустрия және инфрақұрылымдық**  
**даму министрлігі**

  
**И.Ш. Шархан**  
**Вице-министр**

**Жер қойнауын айдаланушы:**  
**«Казцинк» ЖШС**

  
**С.Н. Кожевников**  
**Геологиялық барлау жөніндегі**  
**атқарушы директор**

Рабочая программа к Контракту  
на разведку полиметаллических руд и благородных металлов на площади Ревнюшинская в Восточно-Казахстанской области

п/п	Виды работ	Единица измерения	Всего за период разведки		6-ой год	
			Физический объем	Стоимость	Физический объем	Стоимость
	<b>Финансовые обязательства (ФО)</b>	<b>тыс.тг.</b>		<b>980503</b>		<b>980503</b>
1	Инвестиции, всего	тыс.тг.		960649		960649
2	Затраты на разведку, всего	тыс.тг.		946105		946105
3	Поисковые маршруты	п.км.	-	-	-	-
4	Геологосъемочные работы	кв.км.	-	-	-	-
5	Топографические работы	п.км.	-	-	-	-
6	Литогеохимические работы	проб	-	-	-	-
7	Горные работы	куб.м.	-	-	-	-
8	Геофизические исследования в скважинах (каротаж + инклинометрия)	п.м.	19 400	62 660	19 400	62 660
9	Обработка геофизических данных	тыс.тг.	-	-	-	-
10	Буровые работы в том числе с отбором проб	п.м.	19 400	776 000	19 400	776 000
		кол. проб	12 522		12 522	
		вес всех проб, кг	35 181		35 181	
11	Гидрогеологические работы	бригада/смен	-	-	-	-
12	Инженерно-геологические работы	бригада/смен	-	-	-	-
13	Лабораторные работы и технологические исследования, в том числе:					
13.1	Аналитические исследования	кол. проб/тыс.тг.	12 522	22 957	12 522	22 957
13.2	Пробоподготовка	кол. проб/тыс.тг.	12 522	8 348	12 522	8 348
14	Прочие работы по геологоразведке	тыс.тг.		76 140		76 140
15	Социально-экономическое развитие региона и развитие его инфраструктуры	тыс.тг.		2 000		2 000
16	Отчисления в ликвидационный фонд	тыс.тг.		9461		9 461
17	Обучение, повышение квалификации, переподготовка граждан Республики Казахстан	тыс.тг.		9 461		9 461
18	Косвенные расходы, всего	тыс.тг.		5 310		5 310
19	Прочие налоги и платежи	тыс.тг.		4 000		4 000
20	Подписной бонус	тыс.тг.		-		-
21	Исторические затраты (в том числе: плата за геологическую информацию)	тыс.тг.		-		-



№: KZ47VCZ01872130

## Акимат Восточно-Казахстанской области

Управление природных ресурсов и регулирования природопользования Восточно-Казахстанской области

**ЭКОЛОГИЧЕСКОЕ РАЗРЕШЕНИЕ  
на воздействие для объектов II категории**

(наименование оператора)

Товарищество с ограниченной ответственностью "Казцинк", 070002, Республика Казахстан,  
Восточно-Казахстанская область, Усть-Каменогорск Г.А., г. Усть-Каменогорск, улица  
Промышленная, здание № 1

(индекс, почтовый адрес)

Индивидуальный идентификационный номер/бизнес-идентификационный номер: 970140000211

Наименование производственного объекта: План геологоразведочных работ на Ревнюшинском блоке  
Зыряновского рудного района

Местонахождение производственного  
объекта:

Восточно-Казахстанская область, Восточно-Казахстанская область, район Алтай, Соловьевский с.о., с.Маяк, ,

Соблюдать следующие условия природопользования:

1. Производить выбросы загрязняющих веществ в объемах, не превышающих:

2022	году	_____	тонн
2023	году	_____	тонн
2024	году	_____	тонн
2025	году	_____	тонн
2026	году	_____	тонн
2027	году	_____	тонн
2028	году	_____	тонн
2029	году	_____	тонн
2030	году	_____	тонн
2031	году	_____	тонн
2032	году	_____	тонн

2. Производить сбросы загрязняющих веществ в объемах, не превышающих:

2022	году	_____	тонн
2023	году	_____	тонн
2024	году	_____	тонн
2025	году	_____	тонн
2026	году	_____	тонн
2027	году	_____	тонн
2028	году	_____	тонн
2029	году	_____	тонн
2030	году	_____	тонн
2031	году	_____	тонн
2032	году	_____	тонн

3. Производить накопление отходов в объемах, не превышающих:

2022	году	_____	тонн
2023	году	_____	тонн
2024	году	_____	тонн
2025	году	_____	тонн
2026	году	_____	тонн
2027	году	_____	тонн
2028	году	_____	тонн
2029	году	_____	тонн
2030	году	_____	тонн
2031	году	_____	тонн
2032	году	_____	тонн

4. Производить захоронение отходов в объемах (при наличии собственного полигона), не превышающих:



4. Производить захоронение отходов в объемах (при наличии собственного полигона), не превышающих:

2022 году \_\_\_\_\_ тонн  
 2023 году \_\_\_\_\_ тонн  
 2024 году \_\_\_\_\_ тонн  
 2025 году \_\_\_\_\_ тонн  
 2026 году \_\_\_\_\_ тонн  
 2027 году \_\_\_\_\_ тонн  
 2028 году \_\_\_\_\_ тонн  
 2029 году \_\_\_\_\_ тонн  
 2030 году \_\_\_\_\_ тонн  
 2031 году \_\_\_\_\_ тонн  
 2032 году \_\_\_\_\_ тонн

5. Производить размещение серы в открытом виде на серных картах в объемах, не превышающих:

2022 году \_\_\_\_\_ тонн  
 2023 году \_\_\_\_\_ тонн  
 2024 году \_\_\_\_\_ тонн  
 2025 году \_\_\_\_\_ тонн  
 2026 году \_\_\_\_\_ тонн  
 2027 году \_\_\_\_\_ тонн  
 2028 году \_\_\_\_\_ тонн  
 2029 году \_\_\_\_\_ тонн  
 2030 году \_\_\_\_\_ тонн  
 2031 году \_\_\_\_\_ тонн  
 2032 году \_\_\_\_\_ тонн

6. Не превышать нормативы эмиссий (выбросы, сбросы), лимиты накопления отходов, лимиты захоронения отходов (при наличии собственного полигона), размещение серы в открытом виде на серных картах, установленные в настоящем экологическом разрешении на воздействие для объектов I и II категории (далее – Разрешение для объектов I и II категорий) на основании нормативов эмиссий по ингредиентам (веществам), представленных в проектах нормативов эмиссий в окружающую среду, программе управления отходами, проекте нормативов размещения серы в открытом виде на серных картах согласно приложению 1 к настоящему Разрешению для объектов I и II категорий.

7. Экологические условия осуществления деятельности согласно приложению 2 к настоящему Разрешению для объектов I и II категорий.

8. Выполнять план мероприятий по охране окружающей среды на период действия настоящего Разрешения для объектов I и II категорий, программу производственного экологического контроля, программу управления отходами, требования по охране окружающей среды, указанные в заключении об оценке воздействия на окружающую среду (при его наличии).

Срок действия Разрешения для объектов I и II категорий с 29.07.2022 года по 31.12.2023 года.

Примечание:

\*Лимиты эмиссий, установленные в настоящем Разрешении для объектов I и II категорий, по валовым объемам эмиссий и ингредиентам (веществам) действуют на период настоящего Разрешения для объектов I и II категорий и рассчитываются по формуле, указанной в пункте 2 Примечания пункта 3 Заявления на получение экологического разрешения на воздействие для объектов I и II категорий. Разрешение для объектов I и II категорий действительно до изменения применяемых технологий и экологических условий осуществления деятельности, указанных в настоящем Разрешении.

Приложения 1, 2 к настоящему Разрешению для объектов I и II категорий являются неотъемлемой частью настоящего Разрешения для объектов I и II категорий.

Руководитель  
(уполномоченное лицо)

Заместитель руководителя

Мухтарханов Еламан Ануарбе

\_\_\_\_\_

подпись

\_\_\_\_\_

Фамилия.имя.отчество (отчество при нал

Место выдачи: г.Усть-Каменогорск

Дата выдачи: 29.07.2022 г.



**Приложение 1 к экологическому  
разрешению на воздействие для  
объектов I и II категории**

Таблица 1

**Нормативы выбросов загрязняющих веществ в атмосферный воздух**

Год	Площадка	Наименование веществ	Нормативные объемы выбросов загрязняющих веществ		
			грамм/секунд	тонн/год	мг/м <sup>3</sup>
1	2	4	5	6	7
на 2022 год					
Всего, из них по площадкам:				1,83255330	
План геологоразведочных работ на Ревнюшинском блоке Зырянского рудного района					
2022	План геологоразведочных работ на Ревнюшинском блоке Зырянского рудного района	Алканы C12-19 /в пересчете на C/ (Углеводороды предельные C12-C19 (в(10))	0,017142833	0,06428565	0
2022	План геологоразведочных работ на Ревнюшинском блоке Зырянского рудного района	Формальдегид (Метаналь) (609) (метаналь (609))	0,000714333	0,00257145	0
2022	План геологоразведочных работ на Ревнюшинском блоке Зырянского рудного района	Сероводород (Дигидросульфид) (518) (дигидросульфид (518))	0,0000073	0,0000011	0
2022	План геологоразведочных работ на Ревнюшинском блоке Зырянского рудного района	Пыль неорганическая, содержащая двуокись кремния в %: 70-20 (шамот, цемент,(494)	0,32	1,22	0
2022	План геологоразведочных работ на Ревнюшинском блоке Зырянского рудного района	Алканы C12-19 /в пересчете на C/ (Углеводороды предельные C12-C19 (в(10))	0,002613	0,0003977	0
2022	План геологоразведочных работ на Ревнюшинском блоке Зырянского рудного района	Бенз/а/пирен (3,4-Бензпирен) (54) (3,4-Бензпирен (54))	0,000000062	0,0000003	0
2022	План геологоразведочных работ на Ревнюшинском блоке Зырянского рудного района	Азот (II) оксид (Азота оксид) (6) (азота оксид (6))	0,008926667	0,03354	0
2022	План геологоразведочных работ на Ревнюшинском блоке Зырянского рудного района	Азота (IV) диоксид (Азота диоксид) (4) (азота диоксид (4))	0,054933333	0,2064	0



Год	Площадка	Наименование веществ	Нормативные объемы выбросов загрязняющих веществ		
			грамм/секунд	тонн/год	мг/нм <sup>3</sup>
1	2	4	5	6	7
2022	План геологоразведочных работ на Ревнюшинском блоке Зыряновского рудного района	Углерод (Сажа, Углерод черный) (583) (сажа (583); углерод черный (583))	0,003333333	0,0128571	0
2022	План геологоразведочных работ на Ревнюшинском блоке Зыряновского рудного района	Углерод оксид (Оксид углерода, Угарный газ) (584) (оксид углерода (584);(584))	0,06	0,225	0
2022	План геологоразведочных работ на Ревнюшинском блоке Зыряновского рудного района	Сера диоксид (Ангидрид сернистый, Сернистый газ, Сера (IV) оксид) (516)(516)	0,018333333	0,0675	0
на 2023 год					
Всего, из них по площадкам:				0,83048050	
План геологоразведочных работ на Ревнюшинском блоке Зыряновского рудного района					
2023	План геологоразведочных работ на Ревнюшинском блоке Зыряновского рудного района	Алканы C12-19 /в пересчете на C/ (Углеводороды предельные C12-C19 (в(10)))	0,017142833	0,00857142	0
2023	План геологоразведочных работ на Ревнюшинском блоке Зыряновского рудного района	Формальдегид (Метаналь) (609) (метаналь (609))	0,000714333	0,00034286	0
2023	План геологоразведочных работ на Ревнюшинском блоке Зыряновского рудного района	Сероводород (Дигидросульфид) (518) (дигидросульфид (518))	0,0000073	0,0000001	0
2023	План геологоразведочных работ на Ревнюшинском блоке Зыряновского рудного района	Пыль неорганическая, содержащая двуокись кремния в %: 70-20 (шамот, цемент,(494)	0,32	0,7488	0
2023	План геологоразведочных работ на Ревнюшинском блоке Зыряновского рудного района	Алканы C12-19 /в пересчете на C/ (Углеводороды предельные C12-C19 (в(10)))	0,002613	0,0000598	0
2023	План геологоразведочных работ на Ревнюшинском блоке Зыряновского рудного района	Бенз/а/пирен (3,4-Бензпирен) (54) (3,4-Бензпирен (54))	0,000000062	0,00000004	0



Год	Площадка	Наименование веществ	Нормативные объемы выбросов загрязняющих веществ		
			грамм/секунд	тонн/год	мг/м <sup>3</sup>
1	2	4	5	6	7
2023	План геологоразведочных работ на Ревнюшинском блоке Зырянского рудного района	Азот (II) оксид (Азота оксид) (6) (азота оксид (6))	0,008926667	0,004472	0
2023	План геологоразведочных работ на Ревнюшинском блоке Зырянского рудного района	Азота (IV) диоксид (Азота диоксид) (4) (азота диоксид (4))	0,054933333	0,02752	0
2023	План геологоразведочных работ на Ревнюшинском блоке Зырянского рудного района	Углерод (Сажа, Углерод черный) (583) (сажа (583); углерод черный (583))	0,003333333	0,00171428	0
2023	План геологоразведочных работ на Ревнюшинском блоке Зырянского рудного района	Углерод оксид (Окись углерода, Угарный газ) (584) (окись углерода (584);(584))	0,06	0,03	0
2023	План геологоразведочных работ на Ревнюшинском блоке Зырянского рудного района	Сера диоксид (Ангидрид сернистый, Сернистый газ, Сера (IV) оксид) (516)(516))	0,018333333	0,009	0

Таблица 2

## Нормативы сбросов загрязняющих веществ

Таблица 3

## Лимиты накопления отходов

Год	Наименование промышленной площадки	Наименование отхода (код)	Место накопления	Лимит накопления отходов, тонн/год
1	2	3	4	5
на 2022 год				
Всего, из них по площадкам:				0,90318
План геологоразведочных работ на Ревнюшинском блоке Зырянского рудного района				
2022	План геологоразведочных работ на Ревнюшинском блоке Зырянского рудного района	ТБО	Сбор в металлических специальных контейнерах на площадке ТБО	0,9
2022	План геологоразведочных работ на Ревнюшинском блоке Зырянского рудного района	промасленная ветошь	Сбор в металлических специальных контейнерах	0,00318



Год	Наименование промышленной площадки	Наименование отхода (код)	Место накопления	Лимит накопления отходов, тонн/год
1	2	3	4	5
на 2023 год				
Всего, из них по площадкам:				0,90318
План геологоразведочных работ на Ревнюшинском блоке Зыряновского рудного района				
2023	План геологоразведочных работ на Ревнюшинском блоке Зыряновского рудного района	ТБО	Сбор в металлических специальных контейнерах на площадке ТБО	0,9
2023	План геологоразведочных работ на Ревнюшинском блоке Зыряновского рудного района	промасленная ветошь	Сбор в металлических специальных контейнерах	0,00318

Таблица 4

## Лимиты захоронения отходов

Таблица 5

## Лимиты размещения серы в открытом виде на серных картах






**Приложение 2 к экологическому разрешению на воздействие для объектов I и II категории**

**Экологические условия**

1. Соблюдать нормативы эмиссий, установленные настоящим разрешением. 2. Природоохранные мероприятия, предусмотренные Планом мероприятий по охране окружающей среды на период действия разрешения, реализовывать в полном объеме и в установленные сроки. 3. Отчеты о выполнении природоохранных мероприятий ежегодно предоставлять в Управление природных ресурсов и регулирование природопользования Восточно-Казахстанской области.



ҚАЗАҚСТАН РЕСПУБЛИКАСЫ  
ИНДУСТРИЯ ЖӘНЕ  
ИНФРАҚҰРЫЛЫМДЫҚ ДАМУ  
МИНИСТРЛІГІ



МИНИСТЕРСТВО  
ИНДУСТРИИ И  
ИНФРАСТРУКТУРНОГО РАЗВИТИЯ  
РЕСПУБЛИКИ КАЗАХСТАН

010000, Астана қ, Қабанбай Батыр даңғылы, 32/1  
тел.: 8(7172) 98 33 11  
e-mail: miid@miid.gov.kz

010000, г. Астана, пр. Кабанбай Батыра 32/1  
тел.: 8(7172) 98 33 11  
e-mail: miid@miid.gov.kz

№

№ 04-2-18/49031 от 28.12.2022

ТОО «Казцинк»

Министерство индустрии и инфраструктурного развития Республики Казахстан (далее – Министерство), рассмотрев ваше письмо № 50-34-20/2061 от 09.11.2022 года, в соответствии с пунктом 12 статьи 278 Кодекса Республики Казахстан «О недрах и недропользовании» (далее – Кодекс), приняло следующее решение (Протокол №36 от 08.12.2022г.): начать переговоры по внесению изменений и дополнений в контракт №5342-ТПИ от 03.07.2018 года на разведку полиметаллических руд и благородных металлов на площади Ревнюшинская в Восточно-Казахстанской области, в части внесения изменений в рабочую программу в соответствии с новым Планом разведки.

В этой связи, вам необходимо представить соответствующие материалы на рассмотрение Рабочей группы по проведению переговоров по внесению изменений и дополнений в контракт на недропользование Министерства в соответствии с вышеуказанной статьей Кодекса.

Вице – министр



✍ К. Сейтжапарова

☎ 983-413

✉ [k.seitzhaparova@miid.gov.kz](mailto:k.seitzhaparova@miid.gov.kz)

**ПРОТОКОЛ**  
**заседания Рабочей группы Министерства индустрии и инфраструктурного**  
**развития Республики Казахстан**

г. Астана

19 января 2023 года

**Председествовал:** И.Шархан - вице-министр индустрии и инфраструктурного развития Республики Казахстан, председатель рабочей группы.

**Присутствовали:** А.Кушумов, А.Калиев, А.Каримов, Б.Асанов, Т.-Ж.Байдалина.

**ТОО «Казцинк»:**

1. Миллер Игорь Александрович - начальник отдела по геологоразведке Управления геологоразведочных работ;

2. Айткелдиев Галым Мухамедиевич - начальник службы по взаимодействию с органами госуправления Представительства ТОО «Казцинк» в г.Астана.

**Предмет рассмотрения:** проект Дополнение к Контракту №5342-ТПИ от 03 июля 2018г. на разведку полиметаллических руд и благородных металлов на площади Ревнюшинская в Восточно-Казахстанской области между Министерством индустрии и инфраструктурного развития Республики Казахстан и ТОО «Казцинк», в части внесения изменений в рабочую программу в соответствии с новым Планом разведки.

**Основания для рассмотрения:** Протокол №36 от 08.12.2022г.

**В ходе обсуждения было высказаны следующие замечания:**

1. Рабочую программу разработать по форме, утверждённой приказом Министра по инвестициям и развитию Республики Казахстан №262 от 23 апреля 2018 года и скорректировать единицу измерения стоимости работ.

2. Обеспечить представление утвержденного проектного документа на бумажном и электронном носителях в МД «Востказнедра» для хранения и использования в работе.

**Решение:** проект Дополнение к Контракту №5342-ТПИ от 03 июля 2018г. на разведку полиметаллических руд и благородных металлов на площади Ревнюшинская в Восточно-Казахстанской области между Министерством индустрии и инфраструктурного развития Республики Казахстан и ТОО «Казцинк», после устранения вышеуказанных замечаний, рекомендовать к подписанию.

**Председатель:**

**Члены рабочей группы:**

**От компании:**

И. Шархан

А. Кушумов

А. Калиев

Б. Асанов

А. Каримов

Т.-Ж. Байдалина

И. Миллер

Г. Айткелдиев



**ДОВЕРЕННОСТЬ № 50-14-08/462**

Республика Казахстан, Восточно-Казахстанская область, город Усть-Каменогорск,  
восьмое февраля две тысячи двадцать третьего года


**Товарищество с ограниченной ответственностью «Казцинк»** (далее – ТОО «Казцинк»), БИН 970140000211, находящееся в Республике Казахстан, Восточно-Казахстанской области, 070002, городе Усть-Каменогорске, по улице Промышленная, 1, в лице **Генерального директора ТОО «Казцинк» Хмелева Александра Леонидовича**, действующего на основании Устава ТОО «Казцинк», настоящей доверенностью уполномочивает

**Исполнительного директора по геологоразведке ТОО «Казцинк» Кожевникова Сергея Николаевича** (далее – Поверенный) представлять интересы ТОО «Казцинк» в Министерстве индустрии и инфраструктурного развития Республики Казахстан по заключению (подписанию) Дополнения № 4 к Контракту № 5342-ТПИ от 03 июля 2018 года на разведку полиметаллических руд и благородных металлов на площади Ревнюпинская в Восточно-Казахстанской области Республики Казахстан.

Для выполнения данного поручения Поверенный вправе заключить (подписать) Дополнение № 4 к Контракту № 5342-ТПИ от 03 июля 2018 года на разведку полиметаллических руд и благородных металлов на площади Ревнюпинская в Восточно-Казахстанской области Республики Казахстан, в том числе подавать, подписывать, получать заявления и документы, а также выполнять другие действия и формальности.


Доверенность выдана без права передоверия и действительна по тридцатое апреля две тысячи двадцать третьего года включительно.

Генеральный директор



**А. Л. Хмелев**

Главный бухгалтер



**С. Ж. Ибрагимов**



**Отдел города Усть-Каменогорск по регистрации и земельному кадастру филиала некоммерческого акционерного общества «Государственная корпорация «Правительство для граждан» по Восточно-Казахстанской области**

**Справка  
о государственной перерегистрации юридического лица**

БИН 970140000211

**бизнес-идентификационный номер**

город Усть-Каменогорск

23 апреля 2010 г.

(населенный пункт)


<b>Наименование:</b>	Товарищество с ограниченной ответственностью "Казцинк"
<b>Местонахождение:</b>	Казахстан, Восточно-Казахстанская область, город Усть-Каменогорск, улица Промышленная, здание 1, почтовый индекс 070002
<b>Руководитель:</b>	Руководитель, назначенный (избранный) уполномоченным органом юридического лица ХМЕЛЕВ АЛЕКСАНДР ЛЕОНИДОВИЧ
<b>Учредители (участники):</b>	-
<b>Дата первичной государственной</b>	7 января 1997 г.

Осы құжат «Электрондық құжат және электрондық цифрлық қолтаңба туралы» Қазақстан Республикасының 2003 жылғы 7 қаңтардағы N 370-II Заңы 7 бабының 1 тармағына сәйкес қағаз тасығыштағы құжатпен бірдей.

Данный документ согласно пункту 1 статьи 7 ЗРК от 7 января 2003 года N370-II «Об электронном документе и электронной цифровой подписи» равнозначен документу на бумажном носителе.

Электрондық құжаттың түпнұсқалығын Сіз egov.kz сайтында, сондай-ақ «электрондық үкімет» веб-порталының мобильді қосымшасы арқылы тексере аласыз.

Проверить подлинность электронного документа Вы можете на egov.kz, а также посредством мобильного приложения веб-портала «электронного правительства».



\*Штрих-код ГБДЮЛ ақпараттық жүйесінен алынған «Азаматтарға арналған үкімет» мемлекеттік корпорациясы» КЕ АҚ электрондық-цифрлық қолтаңбасымен қойылған деректер бар.

\*Штрих-код содержит данные, полученные из информационной системы ГБДЮЛ и подписанные электронно-цифровой подписью НАО «Государственная корпорация «Правительство для граждан».

**регистрации**

**Справка является документом, подтверждающим государственную перерегистрацию  
юридического лица, в соответствии с законодательством Республики Казахстан**

**Дата выдачи: 01.02.2023**

Осы құжат «Электрондық құжат және электрондық цифрлық қолтаңба туралы» Қазақстан Республикасының 2003 жылғы 7 қаңтардағы N 370-II Заңы 7 бабының 1 тармағына сәйкес қағаз тасығыштағы құжатпен бірдей.

Данный документ согласно пункту 1 статьи 7 ЗРК от 7 января 2003 года N370-II «Об электронном документе и электронной цифровой подписи» равнозначен документу на бумажном носителе.

Электрондық құжаттың түпнұсқалығын Сіз egov.kz сайтында, сондай-ақ «электрондық үкімет» веб-порталының мобильді қосымшасы арқылы тексере аласыз.

Проверить подлинность электронного документа Вы можете на egov.kz, а также посредством мобильного приложения веб-портала «электронного правительства».

Пропінуровано и  
пронумеровано

Всього 19 листів

(Валентина Мухоморова)

